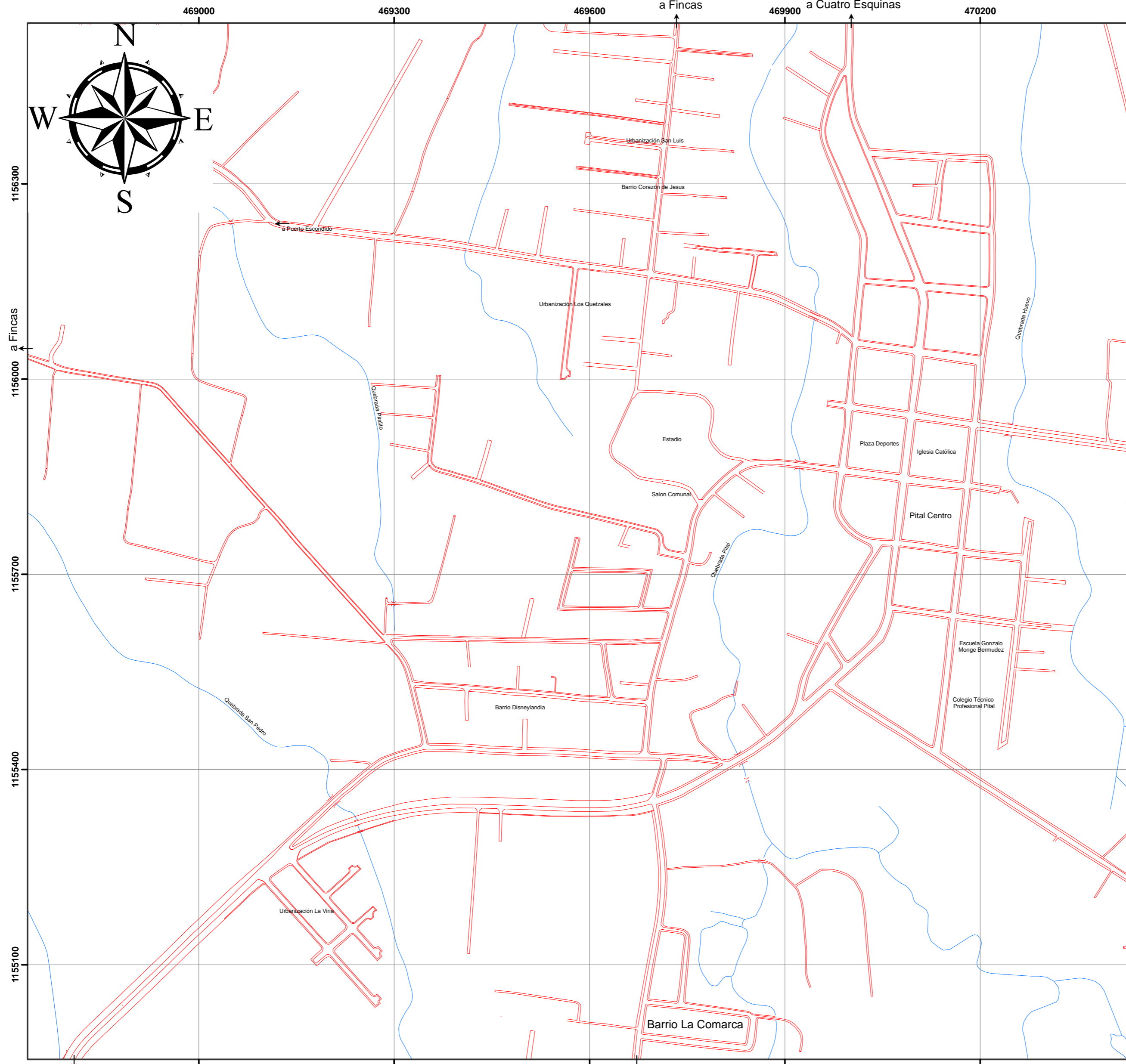




MAPA CENTRO PITAL



SIMBOLOGÍA

-  Calles
-  Rios

Fuente:
Fotografía Georeferenciada Unidad Ejecutora
Cartografía de la Municipalidad de San Carlos.
Proyección CRTM05, WGS 84

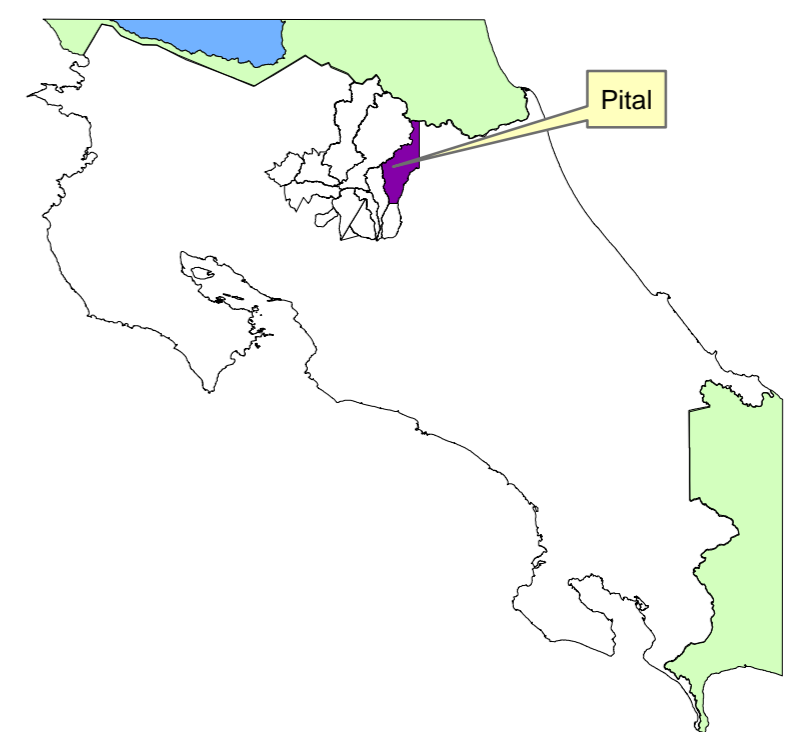
PROVINCIA 02 CANTÓN 10 DISTRITO 06
Alajuela San Carlos Pital
Mayo 2013

Elaborado por:
Técnico Henry Pérez Pérez

Visto Bueno
Ing. Carlos Rodríguez Rodríguez
Departamento Catastro y Censos
Municipalidad de San Carlos



Diagrama de Localización



Si se desea imprimir el mapa lo puede hacer en cualquier tamaño de papel, pero para que salga a escala se debe de hacer en papel A2 (420mm X 594mm)

