









MAPA CENTRO PALMERA



SIMBOLOGÍA

-  Calles
 -  Rios
- 3347-III-NW-25.tif
- RGB**
-  Red: RedBand
 -  Green: GreenBand
 -  Blue: BlueBand
- 3347-III-SW-5.tif
- RGB**
-  Red: RedBand
 -  Green: GreenBand
 -  Blue: BlueBand

Fuente:
 Fotografía Georeferenciada Unidad Ejecutora
 Cartografía de la Municipalidad de San Carlos.
 Proyección CRTM05, WGS 84

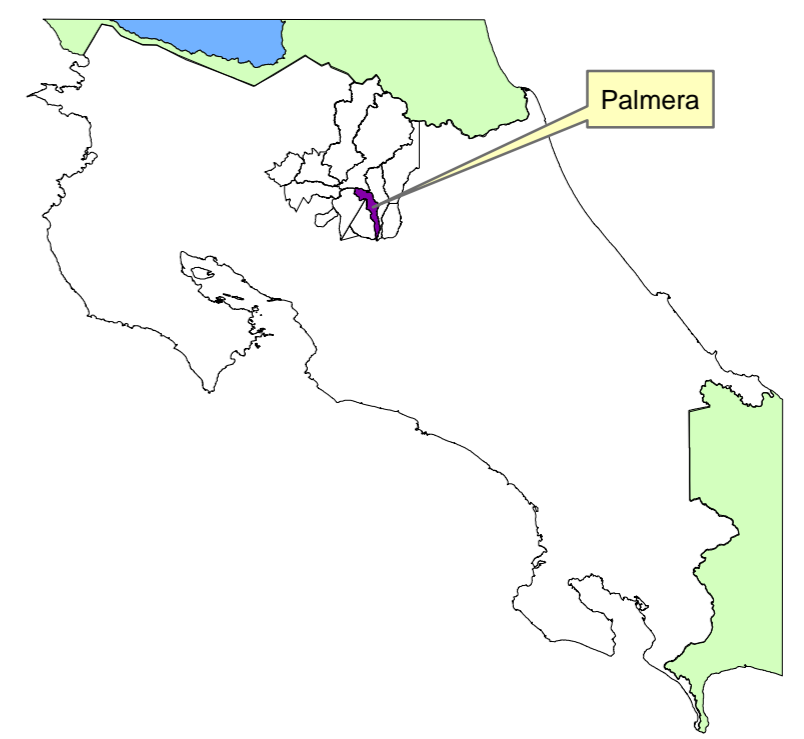
PROVINCIA 02 CANTÓN 10 DISTRITO 09
 Alajuela San Carlos Palmera
 Mayo 2013

Elaborado por:
 Técnico Henry Pérez Pérez



Visto Bueno
 Ing. Carlos Rodríguez Rodríguez
 Departamento Catastro y Censos
 Municipalidad de San Carlos

Diagrama de Localización



Si se desea imprimir el mapa lo puede hacer en cualquier tamaño de papel, pero para que salga a escala se debe de hacer en papel A2 (420mm X 594mm)

Esc: 1:5.000

