



Plan de Desarrollo Distrital, Venado 2014-2024



Contenido

AGRADECIMIENTO	7
PRESENTACIÓN.....	8
Miembros de la comisión del Plan de Desarrollo Municipal.....	10
1. INTRODUCCION	13
1.1 Naturaleza y Alcance del plan	13
1.1.1 Naturaleza	13
1.1.2 Alcance	13
2. ASPECTOS GENERALES DEL CANTON	15
2.1 Antecedentes sobre su creación, localización geográfica y límites	15
2.2 Reseña Histórica	17
2.2.1 De Distrito a Cantón	17
2.2.2 Crecimiento Distrital del Cantón de San Carlos	18
2.2.3 Crecimiento en Infraestructura del Cantón.	18
2.2.4 Límites Geográficos Antiguos.....	18
2.2.5 Política	19
2.2.6 Grandes Logros Políticos	20
2.2.7 Cultura:.....	20
2.2.8 Costumbres y Eventos Religiosos.....	21
2.2.9 Música Sancarleña.....	21
2.2.10 Comidas Típicas de San Carlos	21
2.2.11 Símbolos del Cantón:.....	22
2.2 Sinopsis de la historia de San Carlos	24
2.3 Sinopsis Geográfica	28
3. Historia del Distrito de Venado	32
3.1 <i>Historia del Distrito de Venado</i>	32
3.2 Origen del nombre	32
3.3 Las cavernas	33
a. Venado en la actualidad.....	33
4. Datos estadísticos importantes para el distrito de Venado.....	35
4.1 <i>División Político Administrativa Venado</i>	35
4.2 Población con capacidades especiales en el distrito de Venado	38

4.3 Aparato Público de Venado.....	41
4.3.1 Salud.....	41
4.3.2 Educación en Venado.....	45
4.3.3 Seguridad Pública.....	49
4.4 Aparato Privado.....	50
4.4.1 Cobertura de energía eléctrica.....	51
4.4.2 Sector Financiero.....	51
5. ORGANIZACIONES TERRITORIALES A NIVEL DISTRITO.....	53
5.1 Consejo de Distrito de Venado.....	53
5.2 Asociación de Desarrollo Comunal.....	54
5.3 Organizaciones Deportivas de Venado.....	55
5.4 Comportamiento Cooperativo del Cantón.....	56
5.4.1 URCOZON: Unión Nacional de Cooperativas del Norte R.L.....	56
5.5 Otras Organizaciones Comunales.....	57
5.5.1 Organizaciones Apoyadas por el Ministerio de Agricultura y Ganadería.....	57
5.5.2 Asociaciones Administradoras de Acueductos (ASADAS).....	58
5.5.3 Comités de Caminos.....	58
5.5.4 Comité Pastoral.....	59
5.5.5 Grupos de Mujeres.....	60
6. INFRAESTRUCTURA COMUNAL.....	61
7. ATRACTIVOS TURÍSTICOS DEL DISTRITO DE VENADO.....	62
7.1 Cavernas de Venado.....	62
8. RUTAS DEL DISTRITO DE VENADO.....	63
8.1 Ruta Cantonal.....	63
8.2 Rutas Nacionales.....	64
9. Propiedades del Distrito de Venado.....	64
10. PATENTES EMITIDAS POR EL MUNICIPIO EN EL DISTRITO DE VENADO.....	66
10.1 Patentes y Licencias.....	66
11. FORMULACIÓN ESTRATÉGICA.....	73
11.1.1 Desarrollo Económico Local.....	73
11.1.2 Política Social y Género.....	73

11.1.3 Desarrollo ambiental.....	74
11.1.4 Infraestructura	74
11.1.5 Ordenamiento territorial.....	74
11.1.6 Gestión institucional	74
11.2 Iniciativas sin priorizar según modalidad	75
12. Demandas e iniciativas ciudadanas.....	88
12.1 Iniciativas y Demandas Priorizadas	90
ANEXOS	104
Anexo 1. Participantes en el Proceso de Actualización del Plan de Desarrollo Cantonal.....	104
Anexo 2. Fotografías de Participación en Proceso de Actualización PDC.....	105

Índice de tablas

Tabla 1: División político administrativa Cantón San Carlos, de acuerdo a extensión geográfica...	35
Tabla 2: División político administrativa Cantón San Carlos, de acuerdo a población.	36
Tabla 3: Análisis interpretativo de la población de San Carlos y distritos del cantón, período 2011.	37
Tabla 4: Indicador de Población con Capacidades especiales, San Carlos.....	40
Tabla 5: Servicios brindados por la Caja Costarricense del Seguro Social, CCSS.....	43
Tabla 6: Indicadores de Aseguramiento.....	44
Tabla 7: Centro Educativos de Secundaria del distrito de Venado.	45
Tabla 8: Centros educativos de Primaria, del distrito de Venado.....	46
Tabla 9: Indicador de Centro educativos del Cantón de San Carlos.	47
Tabla 10: Deserción de primaria en centros educativos de Venado.....	48
Tabla 11: Deserción en Secundaria de Centros educativos de Venado.	48
Tabla 12: Grupos de comités de Seguridad en las Comunidades de Venado.....	50
Tabla 13: Empresas en el cantón de San Carlos.	50
Tabla 14: Medidores por distrito a nivel cantonal.	51
Tabla 15: Agencias Bancarias del distrito de Venado.....	52
Tabla 16: Agencias financieras del Distrito de Venado.	53
Tabla 17: Consejo de Distrito	54
Tabla 18: Asociaciones por Distrito.....	55
Tabla 19: Asociaciones de Desarrollo Venado.	55
Tabla 20: Organizaciones Apoyadas por el Ministerio de Agricultura y Ganadería (MAG)	57
Tabla 21: Información sobre las ASADAS del distrito de Venado.	58
Tabla 22: Infraestructura Comunal del Distrito de Venado.	61
Tabla 23: Distribución de los Caminos Municipales por Distrito	64
Tabla 24: Distribución de Rutas Nacionales por Distrito.....	64

Tabla 25: Iniciativas sin priorizar Área Desarrollo Económico.	75
Tabla 26: Iniciativas sin priorizar Área de Gestión Ambiental.	77
Tabla 27: Iniciativas sin priorizar Área de Infraestructura	78
Tabla 28: Iniciativas sin priorizar Área Político Social.	84
Tabla 29: Total de Iniciativas priorizadas según modalidad de intervención. Distrito de Venado... ..	89
Tabla 30: Iniciativas priorizadas por distrito: Venado, Categoría Apoyo	90
Tabla 31: Iniciativas priorizadas por distrito: Venado, Categoría de Gestión	91
Tabla 32: Iniciativas priorizadas por distrito: Venado, Categoría de Autogestión.....	97
Tabla 33: Iniciativas priorizadas por distrito: Venado, Categoría de Ejecución	101

Índice de gráficos


Gráfico 1: Porcentaje de territorio por distrito	36
Gráfico 2: Nivel de Deserción en Centros educativos de Venado.....	49
Gráfico 3: Propiedades por distrito I semestre 2014	65
Gráfico 4: Patentes Comerciales	69
Gráfico 5: Patentes Industriales	69
Gráfico 6: Patentes de Servicio	70
Gráfico 7: Licencias de Licores	70
Gráfico 8: Total de Patentes en el distrito de Venado	71

Índice de ilustraciones

Ilustración 1: Mapa del cantón de San Carlos	29
Ilustración 2: Mapa del cantón de San Carlos	30
Ilustración 3: Mapa del Distrito de Venado	34

ABREVIATURAS

ASADAS	Asociación Administradora de Acueductos y Alcantarillados
ADI	Asociación de Desarrollo Integral
CCSS	Caja Costarricense de Seguro Social
CEN	Centros de Educación y Nutrición
CEN-CINAI	Centros de Educación y Nutrición-Centros Infantiles
CINDEA	Centro Integrado de Educación para Adultos
CTP	Colegio Técnico Profesional
DINADECO	Dirección Nacional de Desarrollo de la Comunidad
EBAIS	Equipos Básicos de Atención Integral en Salud
EDA	Estudio de Diagnóstico Ambiental
EIA	Evaluación de Impacto Ambiental.
EHPM	Encuesta de Hogares con Propósitos Múltiples
GpR	Gestión por Resultados
ICE	Instituto Costarricense de Electricidad
ICT	Instituto Costarricense de Turismo.
IDS	Índice de Desarrollo Social
IFAM	Instituto de Fomento y Asesoría Municipal
INA	Instituto Nacional de Aprendizaje
INEC	Instituto Nacional de Estadísticas y Censos
IMAS	Instituto Mixto de Ayuda Social
INVU	Instituto Nacional de Vivienda y Urbanismo.
MAG	Ministerio de Agricultura y Ganadería
MEP	Ministerio de Educación Pública
MIDEPLAN	Ministerio de Planificación y Política Económica
MINAET	Ministerio de Ambiente Energía y Telecomunicaciones



MINSA	Ministerio de Salud
MIVAH	Ministerio de Vivienda y Asentamientos Humanos
MOPT	Ministerio de Obras Públicas y Transporte.
PANI	Patronato Nacional de la Infancia.
PAO	Plan Anual Operativo.
PEA	Población Económicamente Activa.
RAMSAR	Convención sobre los Humedales de Importancia Internacional
PMGIRS	Plan de Manejo de Gestión Integral de Residuos Sólidos
PND	Plan Nacional de Desarrollo.
SETENA	Secretaría Técnica Ambiental Nacional.
UNA	Universidad Nacional de Costa Rica
URCOZON RL	Unión de Cooperativas de la Zona Norte

AGRADECIMIENTO

Expresamos nuestro agradecimiento al equipo técnico municipal quienes ofrecieron su aporte más allá de la jornada laboral siendo pieza fundamental de éste proceso, también le reconocemos a los (as) síndicos (as) que fueron partícipes del proceso así mismo a los (as) regidores (as) que nos acompañaron.

Cabe destacar que el acompañamiento de diferentes actores de instituciones públicas y privadas fue valioso y sin olvidar el gran aporte de la representación comunal en cada uno de los talleres realizados.

PRESENTACIÓN

Un Plan Estratégico es un instrumento flexible y dinámico de participación que intenta definir las pautas del futuro del cantón, destacando al mismo tiempo sus particularidades y que se elabora con la colaboración y el consenso de todos los agentes sociales y económicos para poner en marcha un proyecto global y común de la ciudad en que deseamos vivir.

El plan estratégico de San Carlos, supone la aportación de los siguientes elementos:

- ✚ La identificación de las prioridades para el desarrollo futuro de cada uno de los distritos que integran nuestro cantón; ofreciendo una visión integral del territorio a largo plazo.
- ✚ La planificación de actuaciones que permitan dar solución práctica a las prioridades detectadas y concentra recursos limitados en temas críticos.
- ✚ La dirección eficaz de respuestas a los cambios que se generen en el entorno regional, nacional e internacional.
- ✚ El fomento de la cooperación entre el sector entre el sector público y privado
- ✚ Es estímulo a una visión global de los problemas de la ciudad y a la conciencia comunitaria de la población sancarleña.
- ✚ Identifica estrategias con capacidad para encaminar su desarrollo económico y social
- ✚ Fortalece el tejido social y favorece la movilización social.
- ✚ Formula objetivos prioritarios

Desde el punto de vista económico, el aspecto territorial es definido para la competitividad. En el contexto de la globalización de los mercados, la competitividad depende cada vez más de las condiciones objetivas de territorios concretos y menos de factores controlables en el ámbito estatal. Casi todos los procesos de crecimiento económicos están en manos de los gobiernos locales y regionales, cuyo objetivo es configurar un entorno en infraestructuras tecnológicas, comunicación, recursos humanos, condiciones de vida, medio ambiente..., que facilite la adaptación del territorio al nuevo contexto mundial.

El desarrollo de un nuevo modelo de gestión municipal y comunitaria, es uno de los propósitos que debe tener el gobierno local, con el concurso de diferentes entes estatales que rompan con el esquema de divergencia entre la gestión local interna y la nacional en el cantón de San Carlos. La Municipalidad debe asumir el reto de estos cambios, ser la gestora de los mismos, con la responsabilidad de administrar bien los recursos y su territorio dotando de calidad de vida a sus habitantes.

Para el desarrollo de la experiencia de planificación estratégica en el cantón se consideró como componente básico la elaboración de diagnósticos participativos distritales y cantonal.

Creemos que estamos dando un ejemplo de que las municipalidades están dispuestas al cambio y en capacidad de asumir los nuevos retos que se derivan de la Reforma al artículo 170 de la Constitución Política y el proyecto de Ley de Transferencias de Competencias.

A partir de ahora se inicia una nueva fase de impulso y seguimiento del Plan y, con ella, se mantiene nuestra voluntad de continuar trabajando en el proyecto con ilusión y tesón, desde la responsabilidad que como gobierno regional nos corresponde para lograr los objetivos propuestos.

En las siguientes páginas encontrarán una síntesis del Plan de Desarrollo 2014-2024 de la Municipalidad de San Carlos, con gusto podrán encontrar de manera completa en la página web de la institución www.munisc.go.cr o en la Dirección de Planificación.

Lic. Alfredo Córdoba Soro
Alcalde Municipal

Miembros de la comisión del Plan de Desarrollo Municipal

Dixie Amores Saborío	Coordinadora General
Evelyn Vargas Rojas	Sub Coordinadora
Carlos Andrey Salas Ramírez	Área de Ambiente
Cynthia Flores Rodriguez	Área de Ambiente
Mirna Sabillon García	Área de Ambiente
Paola Umaña Vega	Área de Ambiente
Francela Molina jimenez	Área de Desarrollo Económico Local
Uris Espinoza Góngora	Área de Desarrollo Económico Local
Andrea Peñaranda Prendas	Área Infraestructura, Equipamiento y Servicios
David Quesada Acuña	Área Infraestructura, Equipamiento y Servicios
Vianney Acuña Arce	Área Infraestructura, Equipamiento y Servicios
Milena Jara Parra	Área Infraestructura, Equipamiento y Servicios
Jenny Chacón Agüero	Área Infraestructura, Equipamiento y Servicios
Yerly Zamora Rodríguez	Área de Política Social
Gisella Vargas Guzmán	Área de Política Social
Yessenia Orozco Alpízar	Área de Política Social
Icza Rojas Vega	Apoyo Logístico
Melissa Vargas Molina	Apoyo Logístico

Recapitulación de la Alcaldía

El Plan de Desarrollo Cantonal de largo plazo, resume el sentir de la Ciudadanía Sancarleña y enfoca la atención de prioridades y propuestas generadas en talleres Distritales de Consulta Ciudadana.

Es la suma de esfuerzos entre sociedad, instituciones y gobierno local que lograremos la transparencia en el camino que transitaremos y en donde unidos generaremos un desarrollo equilibrado, sustentable y solidario que será motivo de alegría compartida.

El Plan de Desarrollo Cantonal tiene una visión de futuro al establecer las expectativas deseables para nuestra entidad en los próximos diez años.

Con la clasificación de las prioridades, pretendemos aumentar la calidad de vida de todos los que habitamos en este cantón de San Carlos, mejorando en aspectos tales como vivienda, infraestructura vial y comunal, salud, educación, promoción de PYMES, todo esto tomando como base el bienestar de la familia y la protección del medio ambiente.

Si bien la obra gris es fundamental, creemos prioritario mejorar la base y fundamento de toda sociedad como es la familia. Estamos conscientes que la alcaldía debe profundizar con aportes efectivos y reales para proteger a la familia de la violencia en todos los géneros, flagelos como la drogadicción, el abuso sexual, maltrato infantil, el alcoholismo, la delincuencia y pobreza son causas para que muchas de nuestras familias se desintegren, causando con ello graves problemas sociales que debemos atender.

Junto a esta lucha por proteger a nuestras familias, estamos promoviendo un desarrollo integral mediante la formación y educación de calidad, el fomento de fuentes de empleo, la promoción del deporte, el arte y la cultura como expresión popular, porque solo así podremos contar con una sociedad sana y dispuesta a mejorar de manera constante.

Lic. Alfredo Córdoba Soro
Alcalde Municipal

INTRODUCCIÓN

1. INTRODUCCION

1.1 Naturaleza y Alcance del plan

1.1.1 Naturaleza

La actitud tradicional del municipio como proveedor de servicios y único agente de desarrollo local, y de la comunidad receptora pasiva del trabajo municipal, ya no tiene cabida en la realidad actual, los beneficios deben provenir de un esfuerzo conjunto de todos los actores locales, públicos y privados.

Es necesario diseñar una estrategia dirigida a mejorar la calidad de vida de la población, y por tanto emprender una fuerte acción contra la pobreza, el desempleo y la insatisfacción de las necesidades comunitarias.

El plan de desarrollo municipal participativo (PDM), ha partido de una visión global e intersectorial y ha permitido adoptar acciones concertadas entre todos los actores locales, para el corto, mediano y largo plazo.

Conocer: cómo somos, dónde estamos, cuáles son los obstáculos, que nos falta superar para ser un cantón con mejores condiciones socioeconómicas.

Proponer: ¿Qué queremos ser? , ¿Hacia dónde vamos?, ¿Cómo conseguirlo?, ¿Con quién hacerlo?, y ¿Con qué recursos lograrlo?

1.1.2 Alcance

El Plan de desarrollo municipal fue concebido como un instrumento de gobierno local, tanto para el sector público como el privado, su ámbito de actuación es integral, urbano y rural.

El Plan de Desarrollo Municipal permitió obtener una visión integral de la problemática institucional municipal, de los distritos y del cantón, formular objetivos con perspectiva de futuro, definir áreas estratégicas y proyectos.



ASPECTOS GENERALES DEL CANTÓN

2. ASPECTOS GENERALES DEL CANTON

2.1 Antecedentes sobre su creación, localización geográfica y límites

En la época precolombina el territorio que actualmente corresponde al cantón de San Carlos, estuvo habitado por indígenas Votos.

El conquistador español don Jerónimo de Retes, en 1640, visitó la región, bautizando a uno de los más importantes emplazamientos de los aborígenes, ubicado a orillas del Río Cutris (hoy San Carlos), con el nombre de San Jerónimo de los Votos.

En 1850, una expedición de vecinos de San Ramón al mando de don Francisco Martínez abrió una vereda a la zona. Al año siguiente don Victorino Fernández, morador de San José, se estableció en la bajura; posteriormente lo hicieron los señores: Alfonso Carit, Teodoro Koschny, Pedro Nelson y Ramón Quesada. Los pocos asentamientos que se realizaron, se ubicaron de preferencia en el tramo comprendido entre Florencia y Terrón Colorado.

En 1884 don José María Quesada Ugalde, Baltazar y Joaquín Quesada Rodríguez, vecinos de Grecia, efectuaron denuncias de los terrenos ubicados a lo largo de la angosta terraza comprendida entre los ríos Peje y Platanar, en lo que hoy constituye Ciudad Quesada. Con el tiempo muchas familias llegaron a este paraje en el que se fue conformando un rústico caserío tipo hacienda.

A la muerte de don José María Quesada, gran parte de los terrenos de su propiedad, fueron adquiridos por don Joaquín Quesada, con el propósito de formar un cuadrante para el poblado en el lugar. Fue así como realizó un trazado de cuadros y empezó a abrir calles; regaló la manzana para el cementerio y otra para la iglesia; así como un solar para la escuela y otro para la casa cural. Los trabajos de construcción de las aceras, calles y postes, fueron efectuados por don Joaquín con la colaboración de sus hijos, otras familias y muchos vecinos del lugar. Este incipiente caserío se denominó “La Unión”.

Por decreto N° 31 del 21 de agosto de 1893, se dispuso realizar el primer intento de colonización dirigida por parte del Estado, al crear una colonia en Aguas Zarcas.

Durante la administración de don Rafael Iglesias Castro (1894-1898), en vista de la importancia de la región y a fin de unir la vía fluvial del río San Carlos con la red de caminos, se abrió una trocha desde Naranjo pasando por Zarcero, Buena Vista, Los Bajos, terminando en el sitio denominado Muelle; lugar en la margen del río, donde se construyó un embarcadero y una casa para el resguardo fiscal.

La primera escuela se construyó en 1900. Tiempo después, en 1920, se abrió un nuevo centro educativo, que actualmente se denomina Escuela Juan Chávez Rojas, en el segundo gobierno de don Ricardo Jiménez Oreamuno. El Liceo San Carlos, empezó a funcionar en el año de 1945, en un edificio

particular con el nombre de Escuela Complementaria; diez años después se estableció como liceo, durante la primera administración de don José Figueres Ferrer.

La primera ermita se construyó en 1908. Durante el episcopado de Monseñor don Juan Gaspar Store Worth, tercer Obispo de Costa Rica, en el año 1912, se erigió la parroquia, dedicada a San Carlos Borromeo; la cual actualmente es Diócesis de Quesada.

Durante la primera administración de don Ricardo Jiménez Oreamuno, el 26 de setiembre de 1911, por Ley N° 17, se le otorgó el título de villa a la población de La Unión; cambiándole el nombre por Quesada, cabecera del cantón creado en esa oportunidad. Posteriormente, el 8 de julio de 1953, durante el gobierno de don Otilio Ulate Blanco, se decretó la Ley N° 1601, que le confirió a la villa, la categoría de ciudad.

El 5 de setiembre de 1912, se llevó a cabo la primera sesión del Concejo de San Carlos, integrado por los regidores propietarios Ramón Quesada Quesada, Presidente; Juan Gamboa Rodríguez, Vicepresidente; y Manuel González Cerdas, Fiscal. El secretario municipal fue don Juan Bautista Romero Ruiz y el Jefe Político don Ricardo Quesada Cabezas.

El alumbrado público eléctrico se instaló en julio de 1913, y la cañería se inauguró en 1927, durante el primer y segundo gobierno de don Ricardo Jiménez Oreamuno, respectivamente.

El nombre del cantón según versión popular, se debe a unos nicaragüenses provenientes de San Carlos de Nicaragua, a principios del siglo XIX, se adentraron en nuestro territorio, por el afluente del río San Juan, que los indígenas denominaban Cutris pero que ellos bautizaron como San Carlos, nombre que posteriormente se generalizó para la región, y se asignó al cantón cuando se creó en 1911.

Por Ley N° 17 del 26 de setiembre de 1911, San Carlos se convirtió en el cantón décimo de la provincia de Alajuela, con cuatro distritos.

2.2 Reseña Histórica ¹

2.2.1 De Distrito a Cantón

El tener que tropezar con una multitud de inconvenientes debido a la distancia y al mal estado de los caminos cuando los vecinos de la Unión viajaban a la localidad de Zarcero, el contar con abundancia y fecundidad de terrenos privilegiados cruzados por el cauce de los ríos y el poseer una agricultura claramente floreciente; fueron algunos de los aspectos que incentivaron a que los habitantes de aquella época se propusieran elevar el distrito a la categoría de Cantón. Sin embargo el territorio norteño pertenecía a Naranjo, por lo que la decisión del Ayuntamiento de aquella localidad sería fundamental para lograr la separación del distrito.

Es por esto que el primero de Mayo de 1911 los integrantes del municipio de Naranjo celebran sesión y en el artículo número 20 del acta municipal se estableció que ese territorio rodeado de verdes llanuras merecía que se le denominará cantón, ya que se proyectaba como una de las regiones más importante de Costa Rica; destacada por la exuberancia de las tierras y por el brillante porvenir de sus agricultores.

Ya para el 15 de julio de 1911 durante la administración de Ricardo Jiménez Oreamuno; los miembros de la comisión de gobernación dieron a conocer al congreso constitucional la petición que hacían los diputados José Manuel Peralta y Pío Monge, para que se elevara a cantón el distrito de San Carlos, aun cuando no reunía los 3000 habitantes de ley, sino que por el contrario solamente contaba con 2279 habitantes, distribuidos de la siguiente manera: 658 en La Unión y Porvenir, 682 en Los Bajos y Muelle, 450 en Buena Vista y Ron Ron y finalmente 489 en Aguas Zarcas, Tres Amigos y Kooper.

A partir de aquella fecha y en sesiones siguientes, comenzaron las discusiones en el plenario legislativo por la elección del nombre que llevaría el nuevo cantón de la provincia de Alajuela.

Primeramente algunos diputados propusieron llamarlo Garabito aunque nada tenía que ver aquellos lugares con el citado cacique indígena, luego otros manifestaron que el nombre adecuado era el de Cutris de acuerdo con la denominación de los indios al río San Carlos. Por otra parte algunos pidieron que se llamará Florencia en honor a Florencio Castro, mientras que otros decían que debía llevar el nombre de Pedro Nelson.

Finalmente se decidió que se llamaría San Carlos, donde la cabecera del cantón sería el caserío de La Unión, con la denominación de Villa Quesada.

Es así como el **26 de septiembre de 1911**, bajo decreto número 31 se establece a San Carlos como el cantón número diez de la provincia de Alajuela; con tan solo una pequeña iglesia,

¹ Trabajo UTN, Historia de la Cultura. Evelyn Vargas Rojas, *Katherine Rodríguez Salazar*

un cuadrante formado, una oficina telegráfica y de correos, un matadero público y una escuela a la cual acudían entre 70 y 80 niños.

2.2.2 Crecimiento Distrital del Cantón de San Carlos

El cantón en un principio quedó formado con cuatro distritos: 1) Villa Quesada, con los caseríos de Sucre, Ron Ron, Colón, San Vicente y San Rafael. 2) Florencia con Muelle, El Peje y El Arenal; 3) Buena Vista; 4) Aguas Zarcas con la Marina, Venecia, Pital y Bijagua.

El 18 de octubre de 1935 se crea el distrito cinco: Venecia, integrado por los caseríos de Marsella y La Unión. Luego en el año 1948 se forma el distrito de Pital. Cabe destacar que diez años antes, San Carlos experimentó la pérdida de alrededor de unos 50 Km², cuando los vecinos de Zapote, Santa Elena y Lajas decidieron mediante acción plebiscitaria unirse al cantón de Alfaro Ruiz (Actualmente Zarcero)

Sin embargo, en 1952 se anexan a San Carlos los territorios de San Ramón, La Fortuna y La Tigra; pasando de ser una tierra de 1397 Km² a 2713 Km². En 1970 se anexa el territorio de Venado llegando a alcanzar la extensión actual de 3347,62 km².

2.2.3 Crecimiento en Infraestructura del Cantón.

Con la denominación de cantón la construcción de nuevas edificaciones no se hizo esperar, por lo que muy pronto se construyó el primer botiquín establecido por David Mora y después rentado por Darío Rodríguez. Luego en 1912 se estrenó la iglesia, construida de cedro, Pedro Estrada sirvió como tesorero y regaló dos campanas y una imagen nueva de San Esteban, primer santo que tuvo el cantón; tiempo más tarde se decidió que sería San Carlos Borromeo. Por otra parte la Municipalidad hizo una cárcel nueva, un matadero, un mercado y arregló varias calles, caminos y puentes.

El 18 de julio de 1913 quedó instalada una planta eléctrica gracias a la contribución de Juan Chávez Rojas. Un año más tarde en 1914 se instaló una Junta de Caridad, integrada por Eduardo Arroyo, Ramón Salomé, Juan Hidalgo, Fidel Rodríguez, entre otros personajes que tomaron a su cargo el mantenimiento del cementerio, la atención de enfermos y los medios para construir un pequeño hospital.

Para 1927 se levanta una nueva escuela a la que se bautiza con el nombre de Juan Chaves Rojas y en 1929 se establece la farmacia Lizano. Ya para 1947 se inaugura la sucursal de la Caja Costarricense de Seguro Social y se levanta el edificio del viejo Palacio Municipal situado al costado norte del actual parque. En 1950 la actividad comercial y financiera experimenta un gran auge con el establecimiento de las sucursales del Banco de Costa Rica y la del Banco Nacional.

2.2.4 Límites Geográficos Antiguos

Los primeros límites geográficos establecidos para el cantón de San Carlos se situaban al Norte con el río San Juan en toda la extensión; por el sur, una serranía que rumbo de Este a

Oeste empezaba en el río Toro Amarillo y llegaba al nacimiento del río La Vieja, continuando por el curso de éste hasta el paso del camino denominado Las Lajas; de aquí seguía el camino como límite hasta el paso de la quebrada de “ El Jilguero “, luego hasta desembocar en el río Tapezco y por último hasta donde se juntaba con el San Carlos.

Por el Este limitaba con el río Toro Amarillo frontera con Grecia y luego la línea divisoria entre las provincias de Heredia y Alajuela hasta el río San Juan; y por el Oeste los límites ahora reconocidos por el mismo rumbo al cantón del Naranjo con el de San Ramón en la región de San Carlos.

2.2.5 Política

El 26 de septiembre de 1911, se recuerda como una de las fechas históricas más importantes en la vida del cantón de San Carlos, al proclamársele como cantón número diez de la provincia de Alajuela. Es precisamente en ese momento que inició formalmente la actividad política del cantón, ya que este título se obtuvo mediante el esfuerzo político de algunos líderes sancarleños que con una visión futurista comprendieron que aquella villa debía convertirse en algo más que un pueblo. En aquel tiempo el título de cantón le otorgaba varios beneficios económicos a la zona, impulsando así el desarrollo agrícola y ganadero.

Sin embargo, en el pasado el cantón de San Carlos no contaba con la representación que en la actualidad tiene, ya que no se le veía como un cantón estratégico para elegir un diputado y mucho menos para ganar las elecciones presidenciales, esto porque la cantidad de habitantes no lo permitía.

No obstante, durante la revolución del 48, el señor Arroyo, hermano de don Freddy Arroyo, había sido electo diputado; sin embargo debido a la revolución no pudo ejercer el cargo.

No fue sino hasta el año 1953 que llegó a la Asamblea Legislativa un sancarleño: el señor Roberto Quirós, oriundo de Ron Ron, lugar que en aquel tiempo no contaba con carretera, por lo que solo se podía ingresar a caballo. Este legislador tuvo la tarea de dar a conocer a la Zona Norte como una de las regiones más productivas del país.

Posteriormente llegaron Estela Quesada y Nerta Quesada al plenario legislativo, quienes a pesar de que no eran de origen sancarleño, representaron muy orgullosamente al territorio norteño.

Fue así como a partir de la década de los 40, empezaron a llegar a la Asamblea Legislativa varios diputados que manifestaron gran amor por el cantón de San Carlos y desde la curul que ocuparon, se comprometieron a solucionar diferentes problemas del cantón, representando así dignamente el territorio norteño en el Plenario Legislativo; no obstante, sólo cerca de 22 diputados han sido de origen sancarleño.

2.2.6 Grandes Logros Políticos

Uno de los logros más importantes en el área política fue cuando los partidos mayoritarios comprendieron la importancia estratégica y política que tenía el cantón de San Carlos; lo anterior dio como resultado que los partidos políticos le dieran el segundo lugar por la provincia de Alajuela, para el puesto de diputados, lo cual permitió que a partir de ese momento San Carlos tuviera representación en la asamblea de forma ininterrumpida hasta la fecha. Asimismo, al crecer el número de habitantes, los partidos políticos vieron en el pueblo sancarleño la oportunidad de alcanzar representatividad en la asamblea y hasta la posibilidad de conseguir la presidencia. Es precisamente a partir de ese momento que se empezaron a gestar las primeras obras y proyectos aprobados en beneficio del cantón; ejemplo de ello es que en 1966-1970 se empezaron a construir puentes y carreteras como la de Fortuna-Muelle, la cual promovería de forma inimaginable el auge turístico de la Zona Norte. Estos logros se obtuvieron de forma conjunta por medio de los diputados Freddy Arroyo y Lindbergh Quesada, quienes consiguieron el financiamiento para dicha obra.

Para la época de 1970-1974 el diputado Gonzalo Monge realizó una gran labor en la parte legislativa, ya que formó parte de la comisión que reformó el Código de Familia y fue en su gestión que se incluyó el patrimonio familiar y el divorcio por mutuo consentimiento.

Posteriormente en 1982-1986 el diputado Edgar Ugalde canaliza mediante cooperación internacional cerca de \$15 millones de dólares para la Zona Norte, capital que contribuyó al desarrollo de la región. Como si fuera poco en el período 1990-1994 Víctor Rojas y Edgar Ugalde, logran conseguir el financiamiento para terminar el edificio de los Tribunales de Justicia en San Carlos, en aquel momento rondaban los 100 millones colones. Y es así, como consecutivamente los diversos diputados han logrado enaltecer una serie de proyectos en beneficio de la economía y desarrollo productivo de la Zona Norte; esto porque conforme pasan los años, el diputado electo representa a un número significativo de votantes sancarleños para cualquier partido político.

Hoy el pueblo sancarleño puede sentirse orgulloso de tener la posibilidad de elegir a más de cuatro diputados provenientes de la zona, mientras que en el pasado no se tenía esa representatividad. Según don Freddy Arroyo, ex diputado del cantón, rara vez existía la confrontación entre diputados, donde independientemente del partido político que representaran se apoyaban uno al otro, a fin de conseguir el mayor beneficio para la zona. No obstante, el cantón de San Carlos crece aceleradamente; el desarrollo experimentado en la región, no solo en el campo agrícola y ganadero, sino también en el área turística, conlleva a generar al gobierno grandes cantidades de divisas, convirtiendo de esta manera a la Zona Norte, en un lugar estratégico y de gran importancia política y económica.

2.2.7 Cultura:

Según Adriano Corrales, escritor y profesor universitario, al sancarleño se le podría definir como un ciudadano trabajador, emprendedor, cooperativo, solidario, alegre pero muy conservador e individualista; rasgos que se diluyen en la actualidad y que muchos de ellos ya no se perciben en el sancarleño contemporáneo. Corrales afirma que los rasgos de la

identidad sancarleña tienen mucho del vallecentrismo, es decir de la cultura proveniente del Valle Central de nuestro país, especialmente de Alajuela y de los cantones cercanos a San Carlos (San Ramón, Naranjo, Grecia, Atenas, entre otros), lugares de donde provenían los primeros pobladores de la zona.

Ejemplo de ello es que el sancarleño no come lo que comía hace 30 años, hoy existen los puestos de comida rápida y la denominada “chatarra gringa”, así como una serie de hábitos culinarios nuevos, procedentes de distintas tradiciones como la china, italiana, colombiana, cubana y nicaragüense” comentó Corrales.

2.2.8 Costumbres y Eventos Religiosos

Como es tradicional en todo Costa Rica, se desarrollan celebraciones religiosas católicas como la Semana Santa: La procesión, la vigilia, la misa de resurrección, la misa de ceniza y de los apóstoles entre otros. Sin embargo los sancarleños celebran cada 4 de noviembre el día de San Carlos Borromeo, santo patrono del cantón.

2.2.9 Música Sancarleña

La cadencia y velocidad del tambitoⁱ en San Carlos es más lenta y más relajada que en el resto del país. Es más común el uso de las guitarras, percusiones y teclados que la marimba, ya que era muy difícil adquirir una en tiempos antiguos. Inclusive la forma en que se ejecuta el tambito en la guitarra es diferente.

2.2.10 Comidas Típicas de San Carlos

- Malanga.
- Picado de raíz de papaya.
- Tamal mudo.
- Picadillo de arracache.
- Torta de arroz.
- Olla de carne.
- Tamal de cerdo
- Picadillo de flor de Itabo.
- Picadillo de flor de madero negro.
- Miel de papaya Verde (propia de la zona)
- Miel de toronja.
- Budín de ayote.
- Miel de ayote sazón.
- Melcochas sobadas de tapa de dulce.
- Requesones.
- Miel de yuca.
- Chorreadas de maíz tierno.



- Miel de fruta de pan.
- Tortillas con queso.
- Fresco de naranja agria y tapa dulce.
- Arroz con leche y queso, piña, pasas o coco.

2.2.11 Símbolos del Cantón:

2.2.11.1 Bandera:

Sus colores son el verde y el amarillo. Al ser colocada en un asta u otro objeto, el amarillo siempre debe estar en la parte superior. Amarillo: representa las flores del árbol Corteza Amarillo, el cual es el árbol de nuestro cantón. Verde: representa la flora abundante en el cantón sancarleño.



2.2.11.2 Traje Típico Sancarleño:

Fue diseñado por Henry Porras en 1971 y declarado oficial del cantón de San Carlos por el Concejo Municipal, en acuerdo número 2, acta 104, de la sesión del 08 de octubre del año 1984. Traje de la mujer: Blusa blanca de docoma, con pasacinta blanca y cinta negra o azul. Vuelos con hiladilla roja. La enagua es de poplín o popelina color rojo vivo, con pasacinta blanco y cinta negra o azul, vuelos con hiladilla blanca. Debe llevar un delantal blanco de organdí o nylon y pañuelo blanco de poplín. Traje de hombre: Sombrero de lona, ala angosta, sencillo. Camisa blanca de docoma, manga larga bombacha. Faja angosta. Pantalón negro (de gabardina), de paletones grandes a ambos lados de la jareta (esta debe ser larga). Pañuelo rojo de poplín y foco. Algunas personas cambian el foco por un machete que también ha sido desde siempre muy utilizado por nuestros campesinos. Además suelen utilizar botas de hule que se usaban debido a los barreales y constantes aguaceros en San Carlos



2.2.11.3 Árbol Corteza Amarillo (*Tabebuia guayacán*)

Árbol del cantón de San Carlos, declarado según acuerdo #3 del acta 91 del 17 de setiembre de 1996. Esta especie posee una floración sincronizada durante la estación seca, de enero a mayo, momento en el cual los árboles pierden todas sus hojas. En ocasiones algunos producen flor en la estación lluviosa y frutos de febrero hasta junio. Árbol del dosel, frecuente en algunas áreas de la zona norte. Es una especie aparentemente heliófita, de crecimiento lento, en sitios con topografía plano-ondulada. Por lo general se encuentra solitario en potreros, como remanente del bosque original y que sobrevivió del proceso deforestador que ha sufrido la zona, gracias a que su madera no tenía gran demanda años atrás, por ser muy dura y poco fina. En la zona norte la regeneración es frecuente en algunos sitios, sobre todo en claros dentro del bosque, bordes de bosque y muy poco bajo los árboles padres; crece asociada con caobilla (*Carapa guianensis*), tamarindo (*Dialium guianense*), fruta dorada (*Virola koschnyi*) y mayo blanco (*Vochysia guatemalensis*). Tomado de la página web del INBIO.



2.2.11.4 Chonete



Según el compositor e historiador del folklore de nuestro país, Henry Porras, el diseño del tradicional sombrero de lona fue confeccionado por el señor Juan Manuel Solís Guzmán y perfeccionado por su segunda esposa, Cledida González Jiménez, en el año

2.2 Sinopsis de la historia de San Carlos

1850- El Ramonense Francisco Martínez abre una vereda hacia San Carlos, que se convirtió en la base para el trazado del viejo camino a San Carlos.

1851- Victoriano Fernández Carrillo fue el primer colono permanente que se estableció en los baldíos de San Carlos.

1882- Joaquín y Baltazar Quesada junto con José María Quesada Ugalde denuncian terrenos entre los ríos Peje y Platanar.

1980-1891- Joaquín Quesada fundó el caserío La Unión en el terreno que perteneció a José María Quesada Ugalde.

1893- por decreto número 31 se creó la colonia de Aguas Zarcas compuesta por un centro y 486 parcelas de tierra.

1985- se construyó la primera ermita que fue sustituida en 1912 por el primer templo parroquial.

1940- falleció a la edad de 64 años Joaquín Quesada, fundador del caserío La Unión.

1907- por decreto número 295 se dispone crear una plaza de médico en San Carlos que asumió el doctor Sergio Fallas, domiciliado en Naranjo.

1911- mediante el decreto número 17 se creó cantón e San Carlos conformado por cuatro distritos: Quesada, Florencia, Buena Vista y Aguas Zarcas.

1913- por decreto número cinco el estado otorgó a Juan Chaves Rojas la concesión para que se instalará la primera planta eléctrica en Villa Quesada, con un potencial de 10 caballos de fuerza.

1914- se creó la Alcaldía de San Carlos y se instaló la primera Junta de Caridad, electa por la hermandad de la caridad que la integraban 129 varones distinguidos.

1920- se inauguró el primer hospital de San Carlos construido entre 1919 y enero de 1920. La señora Amelia Villalobos fue la primera administradora.

1922- Asamblea de vecinos población “Los Caños” cambió su nombre por el de Venecia.

1927- se firmó el contrato entre Secretaría de Fomento y Municipio para construir la cañería de Villa Quesada. Eduardo Arroyo adelantó préstamos de ₡28.610 y se dio la construcción e inauguración del edificio de madera de la Escuela Juan Chaves Rojas.

1935- por decreto Nº 100 se creó el distrito de Venecia.

1937- primer ascenso registrado a la cima del Volcán Arenal. Expedición san carleña de 24 personas.

1939- por decreto número 35 se segregaron de San Carlos, los territorios de Zapote, Cajas y Santa Elena.

1942-1943- se construyó el tramo de la carretera Zapote – Villa Quesada (administración Calderón Guardia).

1945- por decreto número 36 acordó construir nuevo edificio para el Hospital San Carlos.

1947- se inauguró el viejo Palacio Municipal que tuvo un costo aproximado de ₡30.000.

1948- por decreto # 38 se creó el distrito de Pital y se fundó el primer comité local de Cruz Roja en Quesada.

1950- se realizó un plebiscito entre vecinos de La Tigra y La Fortuna que decidieron acercarse al cantón de San Carlos (primera vez que la mujer votó en Costa Rica) y la población llega a 16180; además se estableció en Villa Quesada la sucursal del Banco de Costa Rica y Banco Nacional.

1952- por decreto número 15 se crearon los distritos de La Fortuna, La Tigra y La Palmera.

1953- por ley 1601 Villa Quesada se transformó en Ciudad.

1955- por decreto se convirtió la antigua Escuela Complementaria, en el Liceo San Carlos, el cual inició labores con 222 alumnos.

1956- se fundó la Cámara de Ganaderos de San Carlos.

1957- se iniciaron las labores en el Colegio María Inmaculada, se fundó el Club de Leones de San Carlos e inicia labores el Cuerpo de Bomberos.

1958- inauguración oficial de la primera radio llamada La Voz del Pueblo.

1961- conmemoración del 50 aniversario del cantón de San Carlos y se inauguró el nuevo edificio de la escuela Juan Chaves Rojas.

1962- se iniciaron las labores de construcción del Colegio Agropecuario de Santa Clara.

1965- se fundó la Cooperativa de Electrificación Rural (COOPELESCA R.L.), se estableció el Juzgado Civil y COOCIQUE R.L., primera cooperativa de ahorro y crédito.

1968- hizo erupción el volcán Arenal, lo cual provocó la desaparición de poblados (Pueblo Nuevo y Tabacón), fallecieron 87 personas, incluidas 8 de Ciudad Quesada.

1969- fundación del asilo de ancianos de San Carlos y fundación de la Cámara de Productores de Caña.

1970- inauguración del nuevo Palacio Municipal. Se iniciaron las labores de la Escuela Técnica Agrícola de San Carlos y se crea el Distrito de Venado.

1971- por decreto número 2083 se creó el distrito de Cutris.

1976- se creó la Oficina Regional del IMAS en Ciudad Quesada y la apertura de la Sede Regional del ITCR en Santa Clara.

1979- se consagró y bendijo el templo parroquial de Ciudad Quesada y se creó el distrito de Monterrey.

1981- se inauguró el edificio actual del Hospital San Carlos.

1982- se fundó la Cámara de Comercio e Industria de San Carlos.

1983- por decreto número 231 se creó el distrito de Pocosol.

1984- se inauguró Radio Santa Clara y la población de San Carlos alcanzó los 75.576 habitantes.

1991- se inauguró el edificio Tribunales de Justicia de San Carlos.

1993- se creó el Colegio Científico de San Carlos.

1994- se inauguró en Ciudad Quesada el edificio regional del INA y se estableció el hospital privado, hoy Centro Cooperativo San Carlos Borromeo.

1995- se creó la diócesis de San Carlos.

1998- se produjo la gran avalancha del volcán Arenal.

2000- la población de San Carlos alcanzó los 127.684 de habitantes.

2001: La cámara de ganaderos inauguró la más moderna subasta de ganado del país en Platanar.

2002: Surgió en el seno de la cámara de comercio y turismo la iniciativa para crear en San Carlos la llamada Zona Económica Especial.

2003: Apertura en Ciudad Quesada de la Oficina Regional de Acueductos y Alcantarillados (AYA).

2005: Me de mayo se inaugura el Centro de Formación Profesional, del INA en La Marina.








2005: Por ley número 8392 se modificó la anterior del 23 de abril de 1992 que crea el Parque Nacional Juan Castro Blanco.

2010: 3 de setiembre, se aprueba empréstito para carretera Tapón de Chilamate.

2.3 Sinopsis Geográfica

Los preludios de la Fundación de San Carlos datan de 1850 cuando el ramonense Francisco Martínez abre una vereda hacia San Carlos, que se convirtió en la base para el trazado del viejo camino a San Carlos. En 1911, mediante el decreto número 17 se creó el cantón de San Carlos conformado en ese entonces por cuatro distritos: Quesada, Florencia, Buena Vista y Aguas Zarcas.

San Carlos, ocupa dos terceras partes de su territorio. Es el cantón más extenso del país, con una superficie de 3.373 km² (6.5% de la superficie total de Costa Rica). Supera en área a las provincias de Cartago (3.031 km²) y Heredia (2.673 km²). La temperatura promedio en San Carlos es de 26°C. San Carlos limita:

-  Al Este con Sarapiquí y Grecia.
-  Al Oeste con Tilarán.
-  Al Norte con Nicaragua.
-  Al Sur con Zarcero y Valverde Vega.
-  Al Noreste con Nicaragua.
-  Al Noroeste con Guatuso y Los Chiles.
-  Al Sureste con San Ramón.

La Cordillera Central conforma el sur montañoso del cantón, en cuyas laderas se encuentran muchas de sus poblaciones más grandes, tales como su cabecera Ciudad Quesada y las comunidades de Aguas Zarcas y Venecia. Mientras que Ciudad Quesada se localiza a 650 metros sobre el nivel del mar, gran parte del cantón se encuentra por debajo de los 70 msnm, lo que provoca diferencias climáticas sensibles y una producción cuantiosa y variada de alimentos. En San Carlos llueve también durante la estación seca sólo que con menos intensidad, por ello las cosechas son permanentes.

La mayor parte del territorio presenta un clima que se puede clasificar como tropical-lluvioso, principalmente en las zonas bajas de la región (precipitación anual entre 3000 y 4000 mm la temperatura promedio anual es de 25°C, humedad relativa alta entre 85% y 90%).

Los ríos mantienen un caudal más estable, lo que minimiza relativamente los problemas de inundaciones en la época lluviosa. El principal curso de agua es el Río San Carlos, que atraviesa el

cantón junto con sus numerosos afluentes, entre los cuales destacan el Río Arenal y el Río Tres Amigos. El Río San Carlos además es el principal afluente del fronterizo Río San Juan.

La industria ganadera es la principal, pues San Carlos provee aproximadamente el 65% de la leche y más de la mitad de la carne que se consume en todo el país. Igualmente se siembra caña de azúcar, piña, cítricos y tubérculos en cantidades considerables.

Muy cerca de La Fortuna se levanta el Volcán Arenal (1600 msnm), uno de los volcanes más visitados del país. A sus pies se construyó con fines hidroeléctricos la laguna de Arenal, de 87 kilómetros cuadrados y la más grande del país.

Ciudad Quesada, distrito central del cantón, se ha convertido en la principal ciudad de toda la zona, agrupando numerosas sedes gubernamentales y sucursales comerciales.

Ilustración 1: Mapa del cantón de San Carlos



Fuente: Agenda de Competitividad para la Región Huetar Norte: Caracterización Socioeconómica de la Región Huetar Norte. MEIC. Octubre 2013

Ilustración 2: Mapa del cantón de San Carlos



Fuente: Agenda de Competitividad para la Región Huetar Norte: Caracterización Socioeconómica de la Región Huetar Norte. MEIC. Octubre 2013.



ASPECTOS GENERALES DEL DISTRITO

3. Historia del Distrito de Venado

3.1 Historia del Distrito de Venado

Tierras de Atractivas Cavernas
Distrito No: 10
Extensión: 167,75 km²
Población: 1754 personas
Ubicación: 76 kilómetros al noroeste de Ciudad Quesada.

En el año 1947 Ricardo Ramírez Pérez y su hermano Juan Noé Jiménez y su esposa Nicida Zamora y Carlos González llegaron por primera vez al lugar donde hoy se localiza la cabecera del distrito de El Venado. Estas personas llegaron al Venado por equivocación, pues su rumbo era el río La Muerte y luego se percataron del lugar a donde llegaron.

Estos primeros colonos se instalaron en las márgenes del Río Venado y La Tigra, donde inicialmente comenzaron a explotar las riquezas de las tierras con productos de subsistencia hasta que con la apertura de trochas primero a Tilarán y finalmente hacia San Carlos empezó el progreso de la zona. Fue así como se empezó la construcción del primer abastecedor en 1952, lugar de reunión para los vecinos durante los fines de semana.

En 1958 se edificó el campo de aterrizaje y en 1964 se construyó el templo de la Iglesia Católica, con el fin de que los habitantes tuvieran un sitio donde profesar la fe.

3.2 Origen del nombre

El nombre se lo dieron los primeros colonos por la cantidad de venados que había en la zona, quienes con el paso del tiempo son perseguidos por los cazadores. Por otra parte, la categoría de distrito se consiguió en el año 1970 en el gobierno de José Joaquín Trejos Fernández, cuando se declaró como el número 10 del cantón de San Carlos.

Con la denominación de distrito, en 1975 se creó la Asociación de Desarrollo y en 1978 se instaló el primer puesto de salud. En 1981 llegó a Venado por primera vez el teléfono, de igual manera en esta fecha se empezó la construcción del salón comunal. Pero el desarrollo logrado a través de la denominación de distrito no queda ahí; ya que en 1984 se instaló la electricidad y para 1989 se empezó a asfaltar la carretera hacia El Venado.

3.3 Las cavernas

Uno de los grandes atractivos de este distrito son las cavernas, las cuales se cree que miden ocho kilómetros de largo y están integradas galerías, salas, baños, túneles, ventanas, respiraderos y chimeneas.

Están ubicadas a tres kilómetros de la cabecera del distrito; por éstas fueron descubiertas en el año 1962, cuando se hizo la exploración de los primeros 350 metros, en 1969 se recorrieron 1550 metros en ocho salas distintas.

En 1991 se hace la última exploración y se descubrieron cuatro salas más para alcanzar más de dos mil metros la longitud de las Cavernas. En las cavernas, el visitante puede recorrerlas acompañados por un guía, quien le proporcionará todos los implementos necesarios como botas, mascarillas y focos.

Además de las cavernas, hay ríos, bosques y cataratas donde el turista encuentra paz y tranquilidad en medio del territorio que cubre a este distrito.

a. Venado en la actualidad

Este distrito les ofrece a los visitantes y a los pobladores la mayoría de los servicios básicos, restaurantes, tiendas de abarrotes, EBAIS y lugares de hospedaje. En el campo educativo, el distrito cuenta con 12 escuelas y un colegio.

La principal actividad productiva es la ganadería de leche y carne, aunado a la producción de raíces y tubérculos. También, algunos lugareños se dedican a la fabricación de quesos para el mercado nacional. Venado posee 12 caseríos: La Tigra, Santa Martha, Santa Lucía, Linda Vista, El Cacao, San Isidro, Cantanuario, El Burío, Sangregado, La Esperanza, Venado y Santa Eulalia.

Este distrito limita al norte y al oeste con Guatuso, al sur con Guanacaste y al este con Monterrey.

Ilustración 3: Mapa del Distrito de Venado



Fuente: Geógrafo, Rolando Corrales Salazar.

4. Datos estadísticos importantes para el distrito de Venado.

4.1 División Político Administrativa Venado

El cantón está conformado por trece distritos, donde los tres que pertenecen al Cordón Fronterizo (Cutris, Pocosol y Pital) poseen el 56% de la extensión geográfica. En orden de importancia poblacional, Ciudad Quesada, la capital del gobierno cantonal, detenta la cuarta parte de los habitantes del cantón.

Tabla 1: División político administrativa Cantón San Carlos, de acuerdo a extensión geográfica

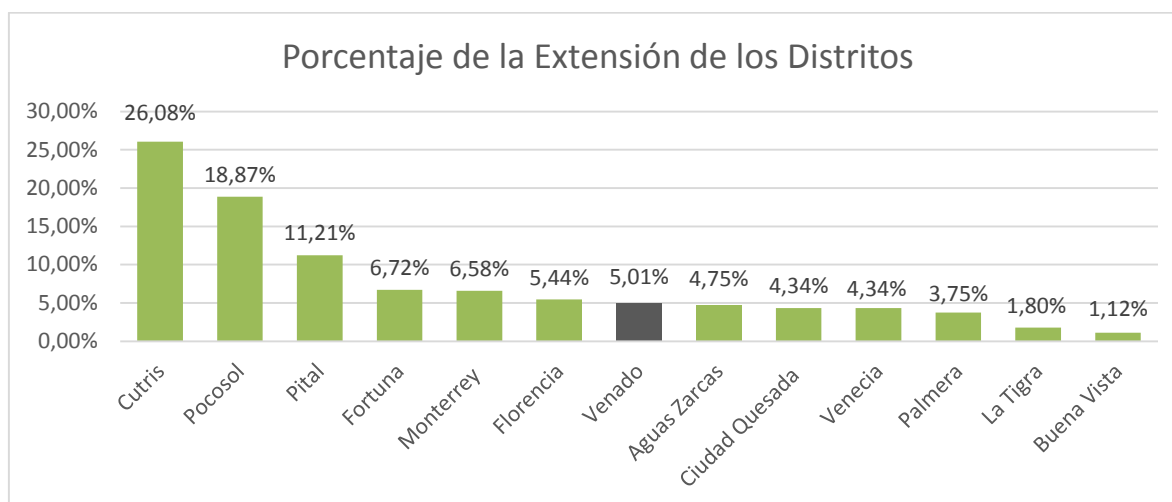
DISTRITO	Km ²	%
01 Ciudad Quesada	145.31	4.34%
02 Florencia	182.15	5.44%
03 Buena Vista	37.37	1.12%
04 Aguas Zarcas	159.04	4.75%
05 Venecia	145.19	4.34%
06 Pital	375.43	11.22%
07 Fortuna	225.00	6.72%
08 La Tigra	60.28	1.80%
09 Palmera	125.41	3.74%
10 Venado	167.75	5.01%
11 Cutris	873.02	26.07%
12 Monterrey	220.12	6.58%
13 Pocosol	631.55	18.87%
TOTAL	3347.62	100%



Fuente: Instituto Nacional de Estadísticas y Censos.

Como se muestra en el Tabla 1, de acuerdo a la extensión geográfica del cantón de San Carlos, el distrito de Venado posee 167.75 Km² lo cual corresponde a un 5.01% del territorio del cantón.

Gráfico 1: Porcentaje de territorio por distrito



En el gráfico 1, el cual representa el porcentaje del territorio del distrito de Venado, el cual obedece a un 5% del territorio del cantón.

Tabla 2: División político administrativa Cantón San Carlos, de acuerdo a población.

CANTÓN Y DISTRITO	TOTAL	
	Población	%
San Carlos	163.751	100%
Ciudad Quesada	42.214	26%
Aguas Zarcas	20.241	12%
Pital	17.325	11%
Pocosol	15.395	9%
Fortuna	15.384	9%
Florencia	14.991	9%
Cutris	10.334	6%
Venecia	9.638	6%
Tigra	6.374	4%
Palmera	6.321	4%
Monterrey	3.455	2%
Venado	1.754	1%
Buena Vista	325	0,2%

La Tabla 2, referente a División político administrativa Cantón San Carlos, de acuerdo a población, revela que el distrito de Venado cuenta con un 1% de la población, ocupando el duodécimo puesto con más habitantes del Cantón de San Carlos.

Fuente: Instituto Nacional de Estadística y Censos de Costa Rica – INEC, 2011

Tabla 3: Análisis interpretativo de la población de San Carlos y distritos del cantón, período 2011.

Población total por sexo, según provincia, cantón y distrito con porcentajes del total de la población en San Carlos						
Provincia, cantón y distrito	Población					
	Total	%	Hombres	%	Mujeres	%
San Carlos	163.745	3, 81	82.048	4	81.697	3, 72
Quesada	42.060	26	20.273	24, 71	21.787	26, 67
Florencia	15.149	9	7.555	9, 21	7.594	9, 3
Buenavista	325	0.2	167	0, 2	158	0, 19
Aguas Zarcas	20.239	12	10.071	12, 27	10.168	12, 45
Venecia	9.638	6	4.842	5, 9	4.796	5, 87
Pital	17.318	11	8.867	10, 81	8.451	10, 34
La Fortuna	15.383	9	7.802	9, 51	7.581	9, 28
La Tigra	6.374	4	3.213	3, 92	3.161	3, 87
La Palmera	6.321	4	3.389	4, 13	2.932	3, 59
Venado	1.754	1	904	1, 1	850	1, 04
Cutris	10.334	6	5.392	6, 57	4.942	6, 05
Monterrey	3.455	2	1.786	2, 18	1.669	2, 04
Pocosol	15.395	9	7.787	9, 49	7.608	9, 31

Fuente: Información extraída del Instituto de estadística y censo 2011

La Tabla 3, explica la cantidad de Población total por sexo, según provincia, cantón y distrito. Lo que muestra que Venado cuenta con una población masculina de 904 personas y una población femenina de 850 personas, para una población total de 1754, siendo así, el segundo distrito del cantón con menor población.

4.2 Población con capacidades especiales en el distrito de Venado

Las personas con capacidades especiales “son aquellas que tienen una o más deficiencias físicas, mentales, intelectuales o sensoriales y que al interactuar con distintos ambientes del entorno social pueden impedir su participación plena y efectiva en igualdad de condiciones a las demás”.²

Tipos de actividades con dificultad

Los más conocidos son:



Caminar o moverse. Hace referencia a la dificultad de una persona para moverse, caminar, desplazarse o subir escaleras debido a la falta de toda o una parte de sus piernas; incluye también a quienes teniendo sus piernas no tienen movimiento o presentan restricciones para moverse, de tal forma que necesitan ayuda de otras personas, silla de ruedas u otro aparato, como andadera o pierna artificial.



Ver. Abarca la pérdida total de la vista en uno o ambos ojos, así como a los débiles visuales y a los que aun usando lentes no pueden ver bien por lo avanzado de sus problemas visuales.



Mental. Abarca cualquier problema de tipo mental como retraso, alteraciones de la conducta o del comportamiento.



Escuchar. Incluye a las personas que no pueden oír, así como aquellas que presentan dificultad para escuchar (debilidad auditiva), en uno o ambos oídos, a las que aun usando aparato auditivo tiene dificultad para escuchar debido a lo avanzado de su problema.

<http://cuentame.inegi.org.mx/poblacion/discapacidad.aspx?tema=P>



Hablar o comunicarse. Hace referencia a los problemas para comunicarse con los demás, debido a limitaciones para hablar o porque no pueden platicar o conversar de forma comprensible.



Atención y aprendizaje. Incluye las limitaciones o dificultades para aprender una nueva tarea o para poner atención por determinado tiempo, así como limitaciones para recordar información o actividades que se deben realizar en la vida cotidiana.



Autocuidado. Hace referencia a las limitaciones o dificultades para atender por sí mismo el cuidado personal, como bañarse, vestirse o tomar alimentos

Tabla 4: Indicador de Población con Capacidades especiales, San Carlos

Distrito	Indicadores de Capacidades Especiales						
	Población total	Porcentaje de población con al menos una discapacidad	Total de personas con discapacidad	Porcentaje de hombres con al menos una discapacidad	Total de población masculina con discapacidad	Porcentaje de mujeres con al menos una discapacidad	Total de población femenina con discapacidad
San Carlos	163.745	8,8%	14.410	9,0%	7.384	8,7%	7.108
Quesada	42.060	9,4%	3.954	9,1%	1.845	9,7%	2.113
Florencia	15.149	8,6%	1.303	8,4%	635	8,8%	668
Buenavista	325	8,9%	29	8,4%	14	9,5%	15
Aguas Zarcas	20.239	9,1%	1.842	9,2%	927	9,0%	915
Venecia	9.638	9,0%	867	9,5%	460	8,4%	403
Pital	17.318	7,7%	1.333	7,8%	692	7,5%	634
La Fortuna	15.383	6,4%	985	6,8%	531	6,1%	462
La Tigra	6.374	9,6%	612	10,5%	337	8,7%	275
La Palmera	6.321	11,6%	771	13,7%	461	9,1%	267
Venado	1.754	5,9%	103	7,0%	63	4,7%	40
Cutris	10.334	8,6%	889	8,9%	480	8,3%	410
Monterrey	3.455	5,3%	183	5,2%	93	5,5%	92
Pocosol	15.395	10,6	1.540	10,9%	849	10,3%	814

Fuentes: Datos tomados INEC, censo 2011.


La Tabla 4, analizada del censo 2011, muestra que el distrito de Venado posee un porcentaje de al menos un 5,9% de población con alguna capacidad especial, esto indica que total de 103 personas del distrito poseen alguna capacidad especial.


4.3 Aparato Público de Venado


El sector público es el conjunto de organismos administrativos mediante los cuales el Estado cumple, o hace cumplir, la política o voluntad expresada en las leyes del país.

4.3.1 Salud³

Los servicios de salud se prestan mediante los Equipos Básicos de Atención Integral en Salud (EBAIS), clínicas y hospitales de la Caja Costarricense del Seguro Social (CCSS), con el apoyo y rectoría del Ministerio de Salud. Respecto al primer nivel de atención, los servicios son brindados por los EBAIS (Equipos Básicos de Atención Integral de Salud) y por medio de Puestos de Visita Periódica.

-  **Hospital Regional de San Carlos:** Los hospitales regionales se caracterizan por estar ubicados fuera de San José y funcionan como hospitales generales con las cuatro especialidades básicas: medicina, cirugía, gineco-obstetricia y pediatría, además de las subespecialidades de mayor demanda de la región a la que pertenecen. Estos centros refieren a los hospitales de inmediata accesibilidad geográfica, los casos que no pueden resolver por su complejidad, como los altamente calificados y que requieran métodos de diagnóstico especializado, serán remitidos a los hospitales nacionales.⁴

-  **Clínicas:** Este centro asistencial proporciona servicios médicos ambulatorios a su población adscrita, sus acciones van dirigidas a la familia y a la comunidad, tanto en recuperación como en prevención, promoción y rehabilitación de la salud. Cuenta con servicios de laboratorio clínico y farmacia, de acuerdo con su capacidad resolutive, además desarrolla actividades del programa materno infantil, presta servicios odontológicos y fortalece la clínica de odontología escolar. Brinda servicios de apoyo a las clínicas tipo 1, puestos y centros de salud.

-  **EBAIS:** El EBAIS es un equipo integrado por un médico general, un auxiliar de enfermería, un asistente técnico de atención integral en salud (ATAP), un asistente en registros médicos

³ Fuente: <http://www.ccss.sa.cr/hospitales.php?id=23>

⁴ http://es.wikipedia.org/wiki/Caja_Costarricense_de_Seguro_Social

y un técnico de salud en farmacia, estos dos últimos, en el caso de EBAIS desconcentrados. El objetivo de los EBAIS (Equipos Básicos de Atención Integral en Salud) es llevar los servicios de salud hasta los lugares con mayores dificultades geográficas y con poblaciones que generalmente tienen condiciones socioeconómicas limitadas, fortaleciendo así el primer nivel de atención del sistema de seguridad social de Costa Rica y acercando los servicios de salud a la población. Además, son de gran trascendencia porque desarrollan actividades de promoción de la salud y de prevención de la enfermedad, entre ellas promoción de la actividad física, alimentación saludable, salud mental, además de acciones preventivas como la vacunación, la salud oral, la detección oportuna del cáncer y el control de algunas enfermedades crónicas como la diabetes y la hipertensión.

- ✚ **Juntas de Salud:** las Juntas de Salud, como entes auxiliares de los hospitales y las clínicas, para mejorar la atención de la salud, el desempeño administrativo y financiero, así como la promoción de la participación ciudadana.
- ✚ **Comités de Salud:** representan la organización de base comunitaria que facilita la participación colectiva de la población en la planificación, ejecución, control social y evaluación de las actividades de salud y calidad de vida desarrolladas por EBAIS de las localidades.

Tabla 5: Servicios brindados por la Caja Costarricense del Seguro Social, CCSS.

Distrito	Hospitales	Clínicas	EBAIS	Juntas de Salud	Comités de Salud
Ciudad Quesada	1		9	2	1
Florencia			3	1	1
Buena Vista					
Aguas Zarcas		1	4	1	1
Venecia			2		
Pital		1	4	1	1
Fortuna		1	4	1	1
La Tigra			1		
Palmera			2		
Venado			1		
Cutris			2		
Monterrey			1		
Pocosol		1	4	1	1
TOTAL	1	4	37	7	6

Fuente: Caja Costarricense de Seguro Social.

Como lo indica en la Tabla 5, el distrito de Venado cuenta con solamente un EBAIS para todo el distrito. Al presentarse alguna urgencia mayor la cual no pueda ser atendida en el EBAIS, los vecinos del distrito de Venado serán atendidos en el Hospital San Carlos, esto debido a que es el único centro médico especializado público en el cantón.

Tabla 6: Indicadores de Aseguramiento

Indicadores de aseguramiento							
Distrito	Población total	% población asegurada	Total de asegurados en el cantón	% población asegurada directa	Personas aseguradas Directamente	% población asegurada indirecta	Personas aseguradas indirectamente
San Carlos	163.745	80,46%	131.747	31,3%	51.211	48,51%	79.428
Quesada	42.060	85,25%	35.858	37,12%	15.612	47,42%	19.946
Florencia	15.149	81,8%	12.392	32,29%	4.892	48,80%	7.393
Buenavista	325	75,38%	245	27,38%	89	48%	156
Aguas Zarcas	20.239	84,4%	17.082	31,75%	6.425	52,1%	10.544
Venecia	9.638	85,84%	8.273	32,83%	3.164	52,32%	5.043
Pital	17.318	75,08%	13.002	27,8%	4.815	46,66%	8.080
La Fortuna	15.383	77,48%	11.919	32,15%	4.946	44,65%	6.869
La Tigra	6.374	73,72%	4.699	25,18%	1.605	47,22%	3.010
La Palmera	6.321	82,53%	5.217	27,94%	1.766	54,12%	3.421
Venado	1.754	77,77%	1.364	26,68%	468	50,4%	884
Cutris	10.334	70,54%	7.290	24,98%	2.581	44,7%	4.619
Monterrey	3.455	78,52%	2.713	29,29%	1.012	48,74%	1.684
Pocosol	15.395	75,95%	11.693	24,92%	3.836	50,53%	7.779

Fuente: Tomada del INEC, censo 2011

En la Tabla 6 muestra la distribución de asegurados en el cantón de San Carlos, dato que arroja las estadísticas es que el distrito de Venado cuenta con el 77.77% de las personas aseguradas es decir 1364 personas y solo un 22,23% de la población no está asegurado ni de una forma indirecta.

4.3.2 Educación en Venado

San Carlos tiene las tasas más altas de cobertura educativa y escolaridad en la región, aunque al compararla con cantones de más alto desarrollo en Costa Rica, se presentan brechas importantes por superar, se cuenta con una Sede Regional del Ministerio de Educación Pública, que se ubica en el distrito de Ciudad Quesada, con 36 colegios académicos diurnos que envuelven los 13 distritos de la región, 8 colegios técnicos que ofrecen especialidades a los estudiantes del cantón donde Aguas Zarcas cuenta con 2 de esos colegios técnicos y 5 colegios técnicos nocturnos ubicadas en la totalidad del cantón y se distribuyen en los diferentes distritos.

San Carlos cuenta con los siguientes Centros Educativos:

- ✚ Escuelas Diurnas
- ✚ Escuelas Nocturnas
- ✚ Escuela Pre-escolar Independiente
- ✚ Colegio Académico Diurno
- ✚ Colegio Técnico Diurno
- ✚ Colegio Técnico Nocturno
- ✚ Centro Educativo de Enseñanza Especial
- ✚ Centro Integrado de Educación de Adultos (CINDEA)
- ✚ Centro de Atención Integral para Adultos con Discapacidad (CAIPAD)

Tabla 7: Centro Educativos de Secundaria del distrito de Venado.

Nombre De La Institución	Poblado	Rama	Tipo	Tel.	Colegio	Educ. Especial	
						DIRECTA	APOYO
Liceo Rural El Venado	Venado	Acad Diurna	Pub	24788906	65	0	0

Fuente: información tomada del Centro estadístico del MEP

Como se observa en el Tabla 7 el distrito de Venado solo cuenta con un colegio para toda la población del distrito el cual es el Liceo Rural de Venado.

Tabla 8: Centros educativos de Primaria, del distrito de Venado.

Escuelas Diurnas Venado									
Dependencia Pública, Privada y Privada-Subvencionada									
Según Dirección Regional y Circuito Escolar 11									
Año 2013									
Dirección Regional De San Carlos									
Código	Nombre De La Institución	Poblado	Tipo	Tel.	I-II	Educ.	Aula	Educ. Especial	
					Ciclo	Prees	Edad	Directa	Apoyo
1394	Sangregado	Sangregado	Pub	-	5	0	0	0	0
1529	Entre Rios	Venado	Pub	24788067	48	19	0	0	0
1556	La Tigra	La Tigra	Pub	24788908	14	0	0	0	0
1567	Las Delicias Venado	Jicarito	Pub	24780180	40	12	0	0	0
1570	Linda Vista	Linda Vista	Pub	24788907	10	0	0	0	0
1609	Puerto Seco	Puerto Seco	Pub	24780123	7	0	0	0	0
1651	Santa Eulalia	Santa Eulalia	Pub	24780620	12	0	0	0	0
1653	Santa Lucia	Santa Lucia	Pub	24780123	5	0	0	0	0

Fuente: información tomada del Centro Estadístico del MEP

Como se puede observar en la Tabla 8, Venado tiene ocho centros de primaria en todo su territorio, distribuidos tanto en centros públicos o privados, dando una cobertura muy elevada con respecto a centros de Primaria en el distrito.

Tabla 9: Indicador de Centro educativos del Cantón de San Carlos.

Distritos	Escuelas			Colegios			Otros centros educativos			
	Diurnas	Nocturnas	Pre-escolar Independiente	Colegios Académicos Diurnos	Colegios Técnicos Diurnos	Colegios Técnicos Nocturno	Enseñanza Especial	CINDEA	CAIPAD	IPEC
Ciudad Quesada	27	0	1	9	1	1	1	1	2	0
Florencia	20	0	0	3	2	0	0	3	0	0
Buena Vista	1	0	0	0	0	0	0	0	0	0
Aguas Zarcas	22	0	0	2	1	1	0	1	0	0
Venecia	10	0	0	0	1	0	0	1	0	0
Pital	21	0	0	5	1	1	0	1	0	0
Fortuna	14	0	0	2	1	1	0	2	0	0
La Tigra	9	0	0	1	0	0	0	0	0	0
Palmera	6	0	0	1	0	0	0	0	0	0
Venado	8	0	0	1	0	0	0	0	0	0
Cutris	34	0	0	5	0	0	0	0	0	0
Monterrey	16	0	0	1	0	0	0	1	0	0
Pocosol	41	0	0	6	1	1	0	1	0	0
TOTAL	229	0	1	36	8	5	1	11	2	0

Fuente: información tomada del Centro estadístico del MEP

La Tabla 9, referente al Indicador de centros educativos del cantón de San Carlos, se puede encontrar los Centros formativos con los que cuenta el distrito de Venado y es de suma importancia tener conocimiento de las ocho escuelas diurnas con las que cuenta, a la lista se suman, un colegio académicos diurnos, esto para un total de nueve centros educativos en todo el distrito.

4.3.2.1 Deserción Primaria y Secundaria

Tabla 10: Deserción de primaria en centros educativos de Venado.

Nombre	Poblado	% Deserción
El Burio	El Burio	-
Sangregado	Sangregado	-
Entre Rios	Venado	-
Santa Lucia	Santa Lucia	-
Linda Vista	Linda Vista	-
Santa Eulalia	Santa Eulalia	-
La Tigra	La Tigra	-
Puerto Seco	Puerto Seco	-
Las Delicias Venado	Jicarito	-

Fuente: Departamento Estadístico del MEP

En la Tabla 10, se observa la deserción de los estudiantes de primaria, en el distrito de Venado se resaltar que los centros de primaria en Venado no presentan un porcentaje de deserción se debe a que estas escuelas no se ven impactadas en gran manera por la deserción estudiantil o no tiene un porcentaje significativo.

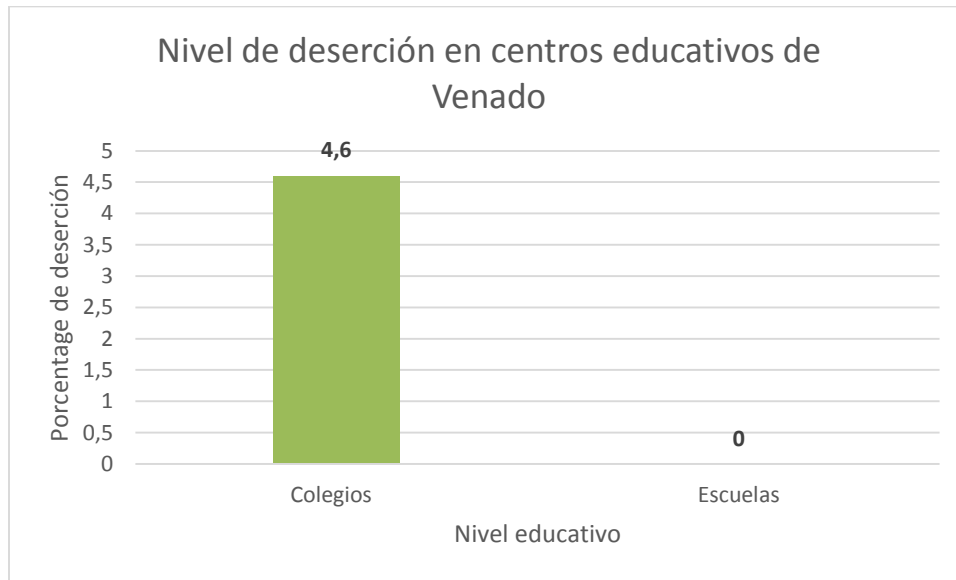
Tabla 11: Deserción en Secundaria de Centros educativos de Venado.

Nombre	Poblado	% Deserción
Liceo Rural El Venado	El Venado	4,6

Fuente: Departamento Estadístico del MEP

La Tabla 11, referente a deserción en secundaria de Centros Educativos de Venado, se muestra que Liceo Rural de Venado obtiene un 4,6% de deserción Educativa, esta deserción es tan alta por el hecho que dicha institución es la única que se encuentra en el distrito.

Gráfico 2: Nivel de Deserción en Centros educativos de Venado



Fuente: Departamento de estadística del Ministerio Educación Pública.

En el Gráfico 2 se observa la deserción de los estudiantes tanto de primaria como secundaria además, en el distrito de Venado se observa que en las escuelas no tiene una deserción significativa de la población estudiantil y con respecto a la población de secundaria un 4.6% de los estudiantes no concluyen la educación media.

4.3.3 Seguridad Pública

- 🚦 **Seguridad comunitaria:** La seguridad comunitaria basa su actuación sobre nuevos paradigmas que comprometen activamente a la propia comunidad; de esta y sus autoridades es posible obtener consejos, cooperación, información, y la comprensión de los problemas que para los responsables de la seguridad pública se plantea en esta materia: a las comunidades y a sus autoridades deben brindarles confianza.

Tabla 12: Grupos de comités de Seguridad en las Comunidades de Venado.

Información De Región Ocho				
Comités De Seguridad Comunitaria / Venado				
N° Cuadrante	Nombre Completo Del Comité	Lugar Donde Se Reúnen	Horario	N° Integrantes
HA27	Jicarito	Escuela	18:00/19:00	14 Personas

Fuente: Datos Tomados Fuerza Pública.

Según lo indica el Tabla 12, referente a grupos de comités de Seguridad en las comunidades de La Venado, se observa que se han organizado en las distintas comunidades, conformando hasta el momento un grupo de seguridad comunitaria esto en las comunidades del distrito de Venado.

4.4 Aparato Privado

El sector privado que se contrapone al sector público, es aquella parte de la economía que busca el ánimo de lucro en su actividad y que no está controlada por el Estado. Por contraste, las empresas que pertenecen al Estado son parte del sector público. Las organizaciones privadas sin ánimo de lucro están incluidas como parte del sector voluntario. En el siguiente cuadro se mostrarán la cantidad de empresas que se encuentran en el cantón y distritos de San Carlos.

Tabla 13: Empresas en el cantón de San Carlos.

Total de empresas según: cantón y distrito 2013	
SAN CARLOS	2 407
Quesada	1234
Florencia	146
Buenavista	3
Aguas Zarcas	205
Venecia	108
Pital	155
La Fortuna	263
La Tigra	44
La Palmera	46
Venado	9
Cutris	60
Monterrey	29
Pocosol	95
No definido	10

La Tabla 13, muestra la cantidad de empresas que se sitúan a lo largo del distrito de Venado para el año 2013 según el Instituto de Estadística y Censo, entre los datos se muestra que dicho Distrito cuenta con 9 empresas a lo largo de su territorio.

Fuentes: Datos tomados INEC, censo 2011

4.4.1 Cobertura de energía eléctrica⁵

San Carlos cuenta con buena cobertura de energía eléctrica en todos los distritos. Se exceptúan, con cobertura menor del 90%: Venado, Pocosol y Cutris (75%). El distrito de Venado es el único distrito que no es abastecido con servicio de electricidad por Coopelesca RL, ya que este servicio es brindado por Instituto Costarricense de Electricidad.

Tabla 14: Medidores por distrito a nivel cantonal.


Medidores de Electricidad San Carlos				
Distrito	General	Residencial	Industrial	Total medidores por distrito
Venado	-	532	11	543

Fuente: Elaborado con información ICE

La Tabla 14, representa la cantidad de medidores que se encuentran el distrito de Venado, divididos en Residenciales e industriales para un total de medidores en el distrito de 543 medidores todos administrados por ICE, no hay generales en el distrito de Venado por el hecho de que el ICE esta modalidad no trabaja. Eso quiere decir que es el único distrito que cantón que la energía no se la sumista COOPELESCA RL.

4.4.2 Sector Financiero⁶

Banca y finanzas son las actividades relacionadas para el intercambio de distintos bienes de capital entre individuos, empresas, o Estados y con la incertidumbre y el riesgo que estas actividades conllevan. Se le considera una de las ramas de la economía. Se dedica al estudio de la obtención de capital para la inversión en bienes productivos y de las decisiones de inversión de los ahorradores.

 **Agencias Bancarias:** Los entes financieros forman parte importante del desarrollo socioeconómico de una región, el cantón de San Carlos ha contado con una apertura significativa de entidades que han favorecido el crecimiento económico así como se han

⁵ Coopelesca, 2010

⁶ *Ministerio de economía y finanzas públicas*

ampliado las opciones para quienes deseen invertir, solicitar créditos, entre otros servicios brindados.

El distrito de Venado cuenta con los siguientes servicios bancarios:

Sedes Bancarias: No cuenta con ninguna sede bancaria en su territorio

✚ **BN Servicios:** Es un proyecto que inició el Banco Nacional hace tres años, con el propósito de brindar servicios bancarios en comunidades muy remotas a través de pequeños negocios comerciales, como pulperías, farmacias, bombas de gasolina, donde está disponible una cantidad importante de servicios bancarios.

A continuación se describen los trámites que se pueden realizar en los BN Servicios:

- ✚ Pago de servicios empresas públicas y privadas.
- ✚ Pago de operaciones de crédito del BNCR.
- ✚ Pago de tarjeta de crédito del BNCR.
- ✚ Avances de Efectivo con tarjeta de crédito del Banco.
- ✚ Retiro de efectivo de las tarjetas de débito del Banco
- ✚ Envío de remesa a Nicaragua (Alianza con Bancentro y Teledolar).

Tabla 15: Agencias Bancarias del distrito de Venado.

Distrito	Agencias Bancarias				BN servicios	Cajeros Automáticos		
	BN	BCR	COOCIQUE	Banco Popular		BCR	Banco Popular	BN
	Venado	-	-	-	-	3	-	-

Fuente: Municipalidad de San Carlos

Según la tabla 15, el cual hace referencia a la cantidad de servicios bancarios que se encuentran disponibles en distrito de Venado, cabe destacar que Venado es uno de los distritos que no cuenta con entidades financieras de los tres bancos estatales.

Tabla 16: Agencias financieras del Distrito de Venado.

Base de Datos de Agencias financieras del Distrito de Venado		
Banco	Servicio	Dirección
Banco Nacional	BN Servicios	Abastecedor Mayli, La Tigra de Venado
Banco Nacional	BN Servicios	Sala de Belleza Jessi, frente al EBAIS
Banco Nacional	BN Servicios	Super Venado, Frente a la Iglesia Cristiana

Fuente: Municipalidad de San Carlos







La Tabla 16, muestra las entidades Bancarias del distrito de Venado y su distribución por todo el territorio del mismo.

5. ORGANIZACIONES TERRITORIALES A NIVEL DISTRITO

5.1 Consejo de Distrito de Venado

Los Concejos de Distrito serán los órganos encargados de vigilar la actividad municipal y colaborar en los distritos de las respectivas municipalidades.

Dentro de sus principales funciones están: ⁷

-  Proponer ante el Concejo Municipal a los beneficiarios de ayudas.
-  Recomendar al Concejo Municipal el orden de prioridad para ejecutar obras públicas.
-  Emitir recomendaciones sobre permisos de patentes y fiestas comunales.
-  Fomentar la participación activa, consciente y democrática de los vecinos en las decisiones de sus distritos.
-  Servir como órganos coordinadores entre actividades distritales que se ejecuten entre el Estado, sus instituciones y empresas, las municipalidades y las respectivas comunidades.
-  Las funciones que el Concejo Municipal delegue por acuerdo firme, conforme a la ley.

⁷ Código Municipal

Tabla 17: Consejo de Distrito

CONSEJO DE DISTRITO	
SÍNDICO PROPIETARIO	SÍNDICO SUPLENTE
Braulio Mora Zamora	Adriana Gabriela Pérez González
Miembros de Consejo de Distrito	
CONSEJALES PROPIETARIOS	CONSEJALES SUPLENTE
Leticia Pérez Conejo	William Chacón Valerio
Luis Carlos Rodríguez Rojas	Tatiana Picado Rodríguez
Eladio Gerardo Villalobos Rodríguez	Efrén Zúñiga Pérez
Jeffrey Gustavo Romero Gutiérrez	Deilin Vargas Villalobos

Fuente: Municipalidad de San Carlos

5.2 Asociación de Desarrollo Comunal

- Asociación de Desarrollo Comunal:** Estas pueden ser Asociaciones integrales: son organizaciones con fines generales, que representan a personas que viven en una misma comunidad y para su constitución es necesaria la concurrencia de por lo menos 100 a sus asambleas, característica importante de estas estructuras es que dentro de las mismas pueden existir ciertos comités con labores específicas. (DINADECO).
- Asociación de Desarrollo Comunal Específicas:** son organizaciones como su nombre lo dice específicas, que se especializan en temas concretos en las comunidades como caminos, medio ambiente o deportes, etc. (DINADECO). El funcionamiento de las mismas está regulado por la Ley N° 3859 sobre el Desarrollo de la Comunidad del 19 de abril de 1967 y su reglamentación respectiva. Dan importantes aportes al campo de los servicios de obras e infraestructura básica.

Tabla 18: Asociaciones por Distrito

Distritos	Desarrollo Integral
Ciudad Quesada	21
Pital	14
Aguas Zarcas	11
Cutris	10
Florencia	10
Pocosol	7
Venecia	6
Fortuna	6
La Tigra	6
Monterrey	4
Palmera	3
Venado	2
Buena Vista	1
TOTAL	101

La Tabla 18, indica que Venado se encuentra entre los distritos con menos Asociaciones de desarrollo en el cantón.

Fuente: información tomada DINADECO

Tabla 19: Asociaciones de Desarrollo Venado.

Código	Nombre de la Asociación	Distrito
	Asociación De Desarrollo Integral De Venado De San Carlos	Venado
	Asociación De Desarrollo Integral De Jicarito De Venado De San Carlos	Venado

Fuente: Elaborado con información del DINADECO

Las Asociaciones de Desarrollo son parte fundamental en la ejecución de los procesos de desarrollo de los pueblos, La Tabla 18, representa el nombre de las Asociaciones que se encuentran dentro del territorio del distrito de Venado y sus respectivas comunidades donde realizan sus funciones u apoyan al desarrollo del distrito, El código es la identificación con la cual son reconocidas por DINADECO.

5.3 Organizaciones Deportivas de Venado

Las organizaciones deportivas son instancias colaboradoras del fortalecimiento y desarrollo del deporte del Cantón, éstas se encuentran apoyadas por el Comité Cantonal de Deportes y Recreación de San Carlos, estos grupos promueven y dirigen actividades deportivas y recreativas de las diversas comunidades de San Carlos, buscando la promoción del mejoramiento de la calidad de vida de sus

habitantes y la prevención y erradicación de los múltiples problemas sociales (alcohol, cigarro, drogas) que asechan cada día más a la población.

Las diferentes actividades que organizan se convierten cada vez más, en procesos consolidados, que la misma organización y comunidad en general, busca realizar mejorar en cada ocasión. Otro aspecto fundamental de éstas agrupaciones es la promoción de la participación masiva de la propia comunidad y lugares aledaños formando un espíritu de colaboración ente vecinos, ya que hace se demuestra la eficacia de un trabajo mancomunado para alcanzar un mismo objetivo, ya que en la mayoría de los casos, los fondos económicos que se alcanzan con las actividades deportivas y recreativas, son invertidos en la misma comunidad por citar algunos ejemplos se invierte en mejoramiento de las canchas de fútbol, salones multiuso, construcción de aulas para educación, catequesis, entre otros

A continuación se nombran las comunidades del Distrito de Venado que cuentan con Comités y Organizaciones Deportivas:

Jicarito

Se muestra la cantidad de organizaciones deportivas que se encuentran en el distrito de Venado. Como se observa la mayoría de los distritos cuentan en su territorio al menos con un comité de deportes que vela por el desarrollo del deporte el distrito.

5.4 Comportamiento Cooperativo del Cantón

5.4.1 URCOZON: Unión Nacional de Cooperativas del Norte R.L⁸

URCOZON R.L. es un organismo cooperativo innovador que orienta y fija pautas para el desarrollo cooperativo del país, forma y capacita con base en la doctrina y administración cooperativa; brinda asesoría empresarial y representa los intereses de las cooperativas asociadas y trabaja en armonía con el ambiente

⁸ <http://www.urcozon.com/informacioninstitucional.html>

Objetivo General: Integrar y capacitar a las organizaciones cooperativas, formar líderes con valores y principios acordes con la solidaridad, el bien común y la ayuda mutua. Brindar servicios de calidad, operar proyectos educativos y del recurso hídrico y a la vez instruir en el campo tecnológico y empresarial para mejorar la gestión de la Unión

Referente a Cooperativas afiliadas a URCOZON en el distrito de Venado de San Carlos, se muestra que dicho distrito no cuenta con Cooperativa Asociadas a URCOZON, cabe resaltar que pueden existir cooperativas en el distrito que no estén afiliadas a URCOZON.

5.5 Otras Organizaciones Comunales⁹

Dentro de este apartado encontraremos las diferentes organizaciones comunitarias que se encuentran en cada distrito, DINADECO postula “que es el proceso donde las personas llegan a abordar juntos los asuntos o temas que les afectan a ellos. Donde comunidades desarrollan los planes para que los pueblos puedan ser un lugar donde todos habitantes estén bien. Vecinos que participan en protestas para parar drogas y la violencia en su comunidad. Miembros de comunidades de fe que trabajan en conjunto para construir vivienda asequible. Todos estos son ejemplos de esfuerzos de organización comunitaria, es por ellos sé que encuentran las siguientes:

5.5.1 Organizaciones Apoyadas por el Ministerio de Agricultura y Ganadería¹⁰

En respuesta a la Misión del MAG, así mismo a uno de sus objetivos “Mejorar la productividad y competitividad de las organizaciones y empresas agropecuarias familiares, mediante el proceso de fortalecimiento productivo, empresarial, comercial y organizacional, se muestra las Organizaciones que son apoyadas por dicha Institución.

Tabla 20: Organizaciones Apoyadas por el Ministerio de Agricultura y Ganadería (MAG)

Nombre	Actividades primarias
Asociación de Productores de La Mina de Venado	agricultura y ganadería
Asociación de Mujeres de La Mina	ganadería

Fuente: Datos tomados del Ministerio de Agricultura y ganadería

⁹ www.dina deco.com

¹⁰ http://www.mag.go.cr/acerca_del_mag/

En la Tabla 19, referente a Organizaciones Apoyadas por el MAG, indica que el distrito de Venado cuenta con el apoyo del Ministerio de Agricultura y Ganadería en con dos de sus organizaciones.

5.5.2 Asociaciones Administradoras de Acueductos (ASADAS)

Administradoras de Sistemas de Agua Potable y Saneamiento de las comunidades, San Carlos es privilegiado ya que en todos sus distritos cuenta con por lo menos una ASADA, siendo un cantón rico en recurso hídrico.

Convenio de delegación con el AyA.

El convenio de delegación, que viene a ser un contrato entre el AYA, titular del servicio en virtud de los dispuesto en su Ley Constitutiva, y la comunidad representada por una Asociación Administradora de Sistemas de Acueductos y Alcantarillado Sanitario (ASADA), mediante la cual la primera otorga la gestión del servicio bajo determinadas condiciones administrativas, técnicas y legales a la comunidad.

Tabla 21: Información sobre las ASADAS del distrito de Venado.


ASADA	Convenio con el A Y A	Presidente	teléfono
Venado		Jefry Romero	
Jicarito		Luis Briceño	
Puerto Seco	X	Jorge Méndez	
La Tigra Venado		Yasir Matarrita	
La Mina, Venado		Luis Alb Pérez	

Fuente: Elaborado con Información AYA

La Tabla 20, el cual indica información sobre el distrito de Venado, se verifica que en el distrito de Venado de las Cinco ASADAS existentes una cuenta con el convenio de Acueductos y Alcantarillados, cuatro no poseen con dicho convenio.

5.5.3 Comités de Caminos

Es un grupo de ocho o más personas, que de forma voluntaria se organizan para trabajar por la conservación y desarrollo de los caminos. Dentro de las principales funciones se tiene:

-  Coordinar con las ADI, actividades de conservación vial participativa, rehabilitación, mantenimiento manual y mantenimiento mecanizado, construcción de nuevas obras de infraestructura, mejoramientos viales y otras obras afines.

- ✚ Establecer coordinación con la Municipalidad, MOPT, Ministerio de Seguridad Pública, entre otros, para aplicar la Ley General de Caminos Públicos, así como los artículos del Código Municipal, con base en la reglamentación respectiva.
- ✚ Promover la participación activa de los vecinos en las diferentes actividades.
- ✚ Ser actores directos en la gestión de recursos económicos motivando la participación de la comunidad, instituciones y otras organizaciones.

Para ser integrante de un comité de caminos se debe cumplir con:

- ✚ Vivir en la comunidad
- ✚ Ser mayor de 16 años
- ✚ Voluntad de trabajar en equipo
- ✚ Disponibilidad de tiempo
- ✚ Estar en la Asamblea General de Vecinos donde se elige
- ✚ Ser Responsables

A continuación se presenta la lista de comunidades del distrito de Venado que cuentan con comités de caminos.

- ✚ San Josecito
- ✚ Puerto Seco
- ✚ San Isidro
- ✚ Colonia Menonita
- ✚ El Burío
- ✚ Jicarito
- ✚ Santa Martha
- ✚ Tigra
- ✚ Venado Centro
- ✚ Linda Vista
- ✚ Santa Eulalia
- ✚ Alto Banza Lucia

5.5.4 Comité Pastoral

El comité pastoral busca acompañar a la comunidad cristiana a crecer y madurar en la fe. Toda pastoral debe tener tres dimensiones: la profética (el anuncio y la catequesis), la litúrgica (la celebración) y la social (la práctica vivencial). No se pueden separar estas tres dimensiones, porque no se trata de tres pastorales diferentes, sino de las tres dimensiones de una sola pastoral. Si bien

es cierto que la celebración es la expresión más específica de la religiosidad, la práctica vivencial es la verificación de su autenticidad.

El distrito de Venado no cuenta con Comités Pastorales, en su territorio.

5.5.5 Grupos de Mujeres

Los diferentes grupos de mujeres fomentando la confianza, los negocios, le permite a la mujer llevar adelante actividades productivas de una forma conjunta. Este tipo de grupos de mujeres hoy tienen visión, deseos y expectativas por crecer, desarrollarse y llegar a ser empresarias exitosas. No obstante, existen obstáculos y retos que deben superar desde su condición de mujer para lograr el objetivo.

A continuación se presenta la lista de las comunidades del distrito de Palmera que cuentan con Grupos de Mujeres:

 **Venado Centro**

6. INFRAESTRUCTURA COMUNAL¹¹

Una infraestructura es el conjunto de elementos o servicios que están considerados como necesarios para que una organización pueda funcionar o bien para que una actividad se desarrolle efectivamente.

Por otro lado, la infraestructura es la base material de una sociedad y la que determinará la estructura social, el desarrollo y el cambio social de la misma, incluyéndose en estos niveles las fuerzas productivas y las relaciones de producción que en la misma se dan.

Tabla 22: Infraestructura Comunal del Distrito de Venado.

Infraestructura Comunal del Distrito de Venado	
Salones Comunes/ Multiuso	3
Canchas de Futbol	7
Iglesias	8

Fuente: Municipalidad de San Carlos

Como lo indica la Tabla 21, el distrito de Venado cuenta con gran cantidad de iglesias y canchas deportivas la cuales generan el desarrollo de las personas que habitan en las diferentes comunidades del distrito.

¹¹ www.definicionabc.com/general/infraestructura.php#ixzz3DaKdqGjt

7. ATRACTIVOS TURÍSTICOS DEL DISTRITO DE VENADO

7.1 Cavernas de Venado¹²

Estas se encuentran a 3 km al este del poblado de Venado y a unos 30 minutos en automóvil de La Fortuna. La entrada a las cavernas fue descubierta en el año de 1962. El complejo consta de 12 salas de diferentes tamaños. Los pasillos son a veces bastante angostos y bajos, en varias ocasiones se deben cruzar ríos subterráneos. La longitud que se puede explorar es de aproximadamente 2000 metros.

El recorrido que tarda aproximadamente una hora para llegar al pueblo de Venado. Las cavernas se formaron en el periodo del Mioceno, hace aproximadamente 15 o 20 millones de años, durante mucho tiempo estas estuvieron sumergidas en las profundidades oceánicas, sin embargo, debido al movimiento de placas tectónicas, las cavernas se elevaron hasta formar parte de la superficie.

Las cavernas fueron descubiertas por lo aborígenes Guatuzos, la mayoría de ellas están constituidas



por piedra caliza, estalactitas, estalagmitas y corales, también por caprichosas formaciones rocosas debidas a la acción erosiva del río subterráneo que las atraviesa. El recorrido tarda aproximadamente una hora treinta minutos, en este lapso encontraremos fósiles marinos, así como también, murciélagos, arañas y grillos. Como se va a caminar dentro del río y cae agua de la parte superior de las cavernas, se recomienda a las personas llevar una muda de ropa, así como ropa cómoda y zapatos para caminar.

¹² www.sancarlosaldia.com

8. RUTAS DEL DISTRITO DE VENADO

8.1 Ruta Cantonal

Son carreteras o caminos que le competen a los municipios y que sus reparaciones son recursos Municipales.

- ✚ **Asfalto:** Es un material viscoso, pegajoso y de color negro. Se utiliza mezclado con arena o gravilla para pavimentar caminos y como revestimiento, En la mezclas asfálticas es usado como aglomerante para la construcción de carreteras, autovías o autopistas.
- ✚ **Concreto:** El pavimento de concreto por su rigidez se distribuye en áreas mayores la presión ejercida por el tráfico, disminuyendo así los esfuerzos inducidos sobre las capas de soporte. Por consiguiente se logra una superficie durable, cómoda para el usuario.
- ✚ **TSB (tratamiento Superficial Bituminosos):** Los tratamientos bituminosos superficiales de penetración invertida son revestimientos constituidos de material bituminoso y agregados, en los cuales los agregados se colocan uniformemente sobre el material bituminoso, en una, dos o tres capas, denominándose tratamiento superficial simple, doble o triple respectivamente. Los tratamientos superficiales deben ser ejecutados sobre una base previamente imprimada y de acuerdo con las alineaciones, rasantes y secciones transversales del proyecto.
- ✚ **Materiales bituminosos:** Los materiales serán del tipo y clase tal que cumplan las exigencias de las siguientes especificaciones: Asfalto diluido de curado medio, Asfalto diluido de curado rápido, Cemento asfáltico, Alquitrán, Asfalto diluido de curado medio, Asfalto diluido de curado rápido, Cemento asfáltico; penetración
- ✚ **Lastre:** su componente principal es el hormigón, un gran número se las carreteras de Costa Rica se encuentran cubiertas de este material.
- ✚ **Tierra:** superficie más débil para una carretera, se deteriorado considerablemente y es intransitable durante la estación lluviosa.
- ✚ **Adoquín:** El adoquín es un bloque de piedra que se coloca directamente sobre un soporte rígido y compactado y a diferencia de otros tipos de pavimento no se pega mediante morteros o adhesivos. Esto hace que el pavimento de adoquines tradicional sea una combinación de miles de pequeñas piezas. Sin embargo, a partir de la aparición del automóvil, el adoquín dejó de ser un material rentable para pavimentar.

Tabla 23: Distribución de los Caminos Municipales por Distrito

Distribución de los caminos Municipales por distrito							
Distrito	Asfalto	Concreto	TSB	Lastre	tierra	adoquín	total
	(Km)	(Km)	(Km)	(Km)	(Km)	(Km)	(Km)
Venado	0	0,3	0	89,1	4,2	0	93.6

Fuente: Municipalidad de San Carlos, I Semestre 2014

La Tabla 22, referente a distribución de los Caminos Municipales por Distrito, se detalla la cantidad de kilómetros por tipo de camino, de un total de 93,6 kilómetros de camino municipal del distrito de Venado, 89,1 kilómetros de caminos se encuentra con material de lastre.

8.2 Rutas Nacionales

Son los caminos de jurisdicción nacional y conforman la red troncal de carreteras del país, los dineros para su reparación son recursos enteramente del gobierno central.

Tabla 24: Distribución de Rutas Nacionales por Distrito

Distribución de caminos nacionales por distrito	
Kilómetros de Red vial Nacional	
Distrito	(Km)
Venado	39,17

Fuente: Municipalidad de San Carlos

La Tabla 24, referente a la distribución de Rutas Nacionales por distrito, el cantón de San Carlos cuenta con 650,35 KM en total de caminos que pertenecen a ruta nacional, siendo que Venado posee 39,17 kilómetros de ruta nacional.

9 Propiedades del Distrito de Venado¹³

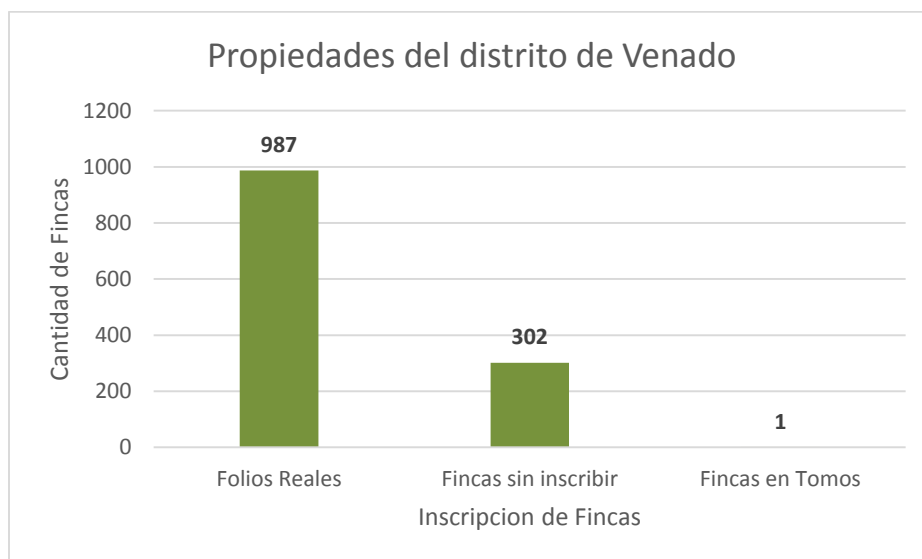
- ✚ **Folios Reales:** Los Folios Reales permiten tener agrupados los asientos de un mismo inmueble y a su vez facilita la publicidad de la Situación Jurídica Registral del inmueble y da seguridad en lo informado.
- ✚ **Fincas en Tomos:** Este apartado significa como número uno: el Tomo indica el número de "libros" en total que existen en un Registro de la Propiedad, mientras el Libro se refiere al número de "libro" del municipio correspondiente. Los asientos de inscripción son toda

¹³ www.notariosyregistradores.com

inscripción que se realiza en un folio determinado de una operación que afecte a un inmueble y que tiene trascendencia registral (efectos frente a terceros)

- ✚ **Fincas sin inscribir:** Es muy frecuente, sobre todo en el ámbito rural, encontrarse con fincas que no están inscritas, es decir, que pese a haber sido transmitidas pacíficamente de mano en mano a lo largo del tiempo, nunca “han pasado por el Registro de la Propiedad”.

Gráfico 3: Propiedades por distrito I semestre 2014



Fuente: Municipalidad San Carlos

En el gráfico 3 representa que el distrito de Venado posee 987 Folios Reales, 1 fincas en Tomos, 302 fincas sin inscribir, esto para un total de 1.290 fincas.

10. PATENTES EMITIDAS POR EL MUNICIPIO EN EL DISTRITO DE VENADO

10.1 Patentes y Licencias¹⁴

- ✚ **Permiso de Funcionamiento:** Autorización escrita que conforme a las regulaciones aplicables deben obtener los interesados de parte de organismos estatales, previo al ejercicio de ciertas actividades comerciales.
- ✚ **Bebidas con contenido alcohólico:** Son los productos que contienen alcohol etílico en solución y que son aptos para el consumo humano, provenientes de la fermentación, destilación, preparación o mezcla de productos alcohólicos de origen vegetal, trátense de cervezas, vinos y licores y de todo producto considerado como tal de conformidad con las disposiciones legales y reglamentarias. No se incluyen dentro de esta normativa las preparaciones farmacéuticas, perfumes, jarabes y los demás productos industriales no atinentes a la industria licorera.
- ✚ **Patente:** Impuesto trimestral que percibe la Municipalidad mensualmente por el otorgamiento de licencias para la comercialización.
- ✚ **Licencias:** Es el acto administrativo mediante el cual la Municipalidad, previo cumplimiento de requisitos y el pago de derechos, autoriza la comercialización de bebidas con contenido alcohólico, tal como se establece en el primer párrafo del artículo 3 de la Ley.
- ✚ **Patentes de Licores:** Autorización emitida por la Municipalidad para la comercialización de bebidas con contenido alcohólico, autorizadas mediante la Ley N° 10 del 07 de octubre de 1936. Según el transitorio I de la Ley. En este caso son únicamente otorgadas a actividades comerciales como: restaurantes, licoreras, supermercados, bares, hoteles, centros turísticos. Se otorgan por parte del Ayuntamiento solo vía remate, el cual se realiza cada dos años previo estudio del crecimiento en la población por distrito.
- ✚ **Licencias permanentes:** son aquellas que se otorgan para ejercer una actividad de forma continua y permanente, y que su explotación no implique de forma alguna la puesta en peligro del orden público, entendido éste como la paz social, la tranquilidad, la seguridad, la moral y las buenas costumbres. Pueden ser revocadas por la Sección de Patentes de la

¹⁴ REGLAMENTO A LA LEY N° 9047, "REGULACION Y COMERCIALIZACION DE BEBIDAS CON CONTENIDO ALCOHOLICO" PARA LA MUNICIPALIDAD DE SAN CARLOS.

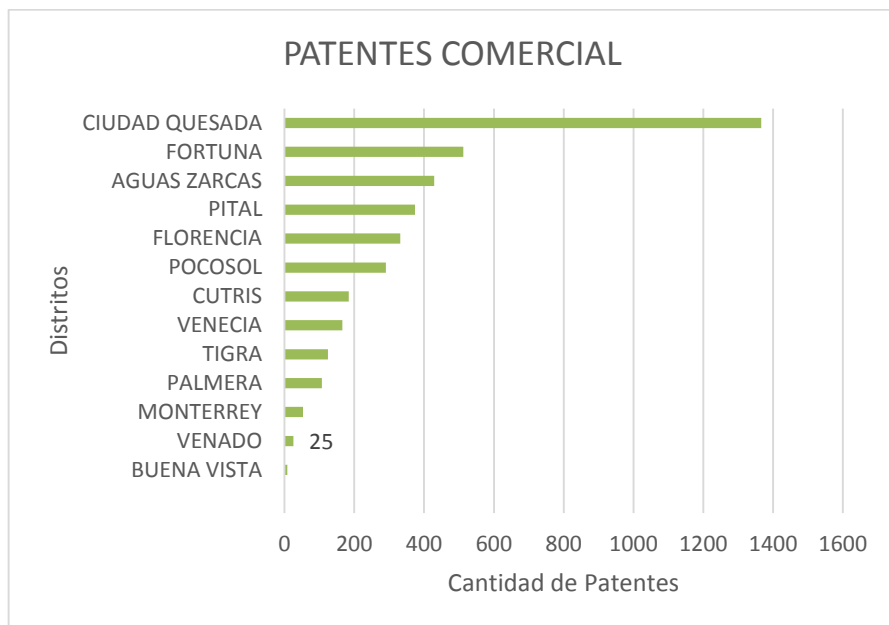
Municipalidad de San Carlos, mediante la resolución final que emite el Órgano Director del Debido Proceso nombrado por el Alcalde Municipal, cuando el establecimiento comercial por una causa sobrevenida no reúna los requisitos mínimos establecidos por ley para su explotación, haya variado el giro de la actividad sin estar autorizada por la Sección de Patentes de la Municipalidad de San Carlos o se esté realizando en evidente violación a la Ley, a este reglamento o al Orden Público. Este tipo de licencia no constituye un activo, por tanto, no podrá ser arrendada, traspasada, canjeada, embargada, concedida o enajenada bajo ningún término, oneroso o no, a una tercera persona, manteniendo en todos sus extremos lo establecido en el transitorio I de la Ley.

- ✚ **Licencias Temporales:** Son otorgadas por el Concejo Municipal, previa solicitud y presentación completa de los requisitos; ante la Secretaria del Concejo Municipal; para el ejercicio de actividades de carácter ocasional, tales como fiestas cívicas y patronales, turnos, ferias y similares. Se podrán otorgar hasta por un mes y podrán ser revocadas cuando la explotación de la actividad autorizada sea variada, o cuando la misma implique una violación a la Ley, a este reglamento o al Orden Público.
- ✚ **Tipos de licencia.** Por la naturaleza de la actividad relacionada con la comercialización de bebidas con contenido alcohólico y la duración de las mismas encontramos las patentes de licores y las licencias. Las licencias se clasifican como a) permanentes y b) temporales.
- ✚ **Patente Industrial:** Contempla las actividades donde se realizan procesos de producción por ejemplo: maquilas, ingenios, exportadoras, entre otras. Se refiere también al conjunto de operaciones materiales ejecutadas para extraer, transformar o manufacturar uno o varios productos. Incluye el procesamiento de productos agrícolas y la transformación mecánica o química de sustancias orgánicas o inorgánicas en productos nuevos, mediante procesos mecanizados o no, en fábricas o domicilios. Implica tanto la creación de productos como los talleres de reparación y acondicionamiento. Comprende la extracción y la explotación de los minerales, metálicos y no metálicos, en estado sólido, líquidos, o gaseoso; la construcción, reparación o demolición de todo tipo de edificios, instalaciones y vías de transporte; las imprentas, editoriales y establecimientos similares. En general, se refiere a mercaderías, construcciones, bienes muebles e inmuebles.
- ✚ **Patente Comercial:** Comprende la compra y la venta de toda clase de bienes, mercaderías, propiedades, títulos valores, moneda y otros, además, los actos de valoración de los bienes económicos según la oferta y la demanda, tales como casas de representación,

comisionistas, agencias, corredores de bolsa, instituciones bancarias y de seguros, salvo las estatales, instituciones de crédito y en general, todo lo que involucre transacciones de mercado de cualquier tipo. Todo lo que involucre una actividad lucrativa.

- ✚ **Patente de Servicio:** Comprende los servicios prestados al sector privado, público o ambos, atendidos por organizaciones o personas privadas. Hace referencia a todos los servicios excepto a los profesionales que laboren individualmente.
- ✚ **Otras patentes:** Permisos temporales y se otorgan por un plazo no mayor a tres meses.

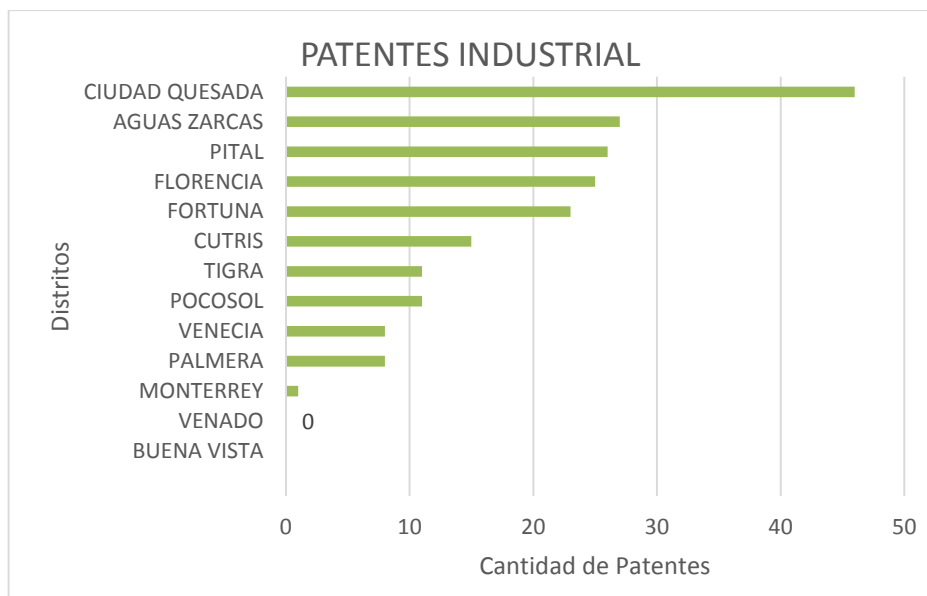
Gráfico 4: Patentes Comerciales



El gráfico 4, muestra que el Distrito de Venado posee una cantidad considerable de patentes comerciales a nivel cantón, con 25 en todo su territorio.

Fuente: Municipalidad de San Carlos, I Semestre 2014

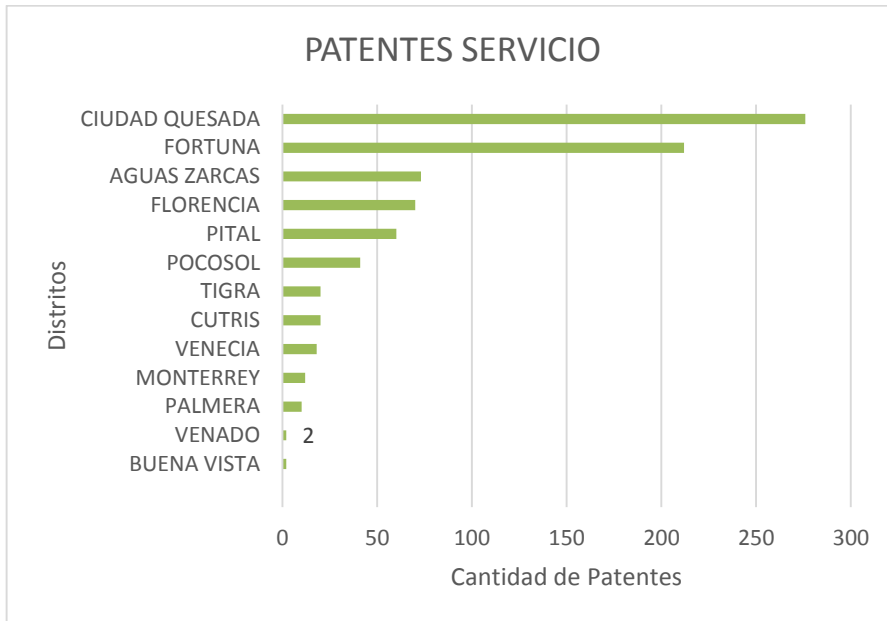
Gráfico 5: Patentes Industriales



El gráfico 5, referente a Patentes Industriales, muestra que el Distrito de Venado no posee patentes industriales en su territorio.

Fuente: Municipalidad de San Carlos, I Semestre 2014

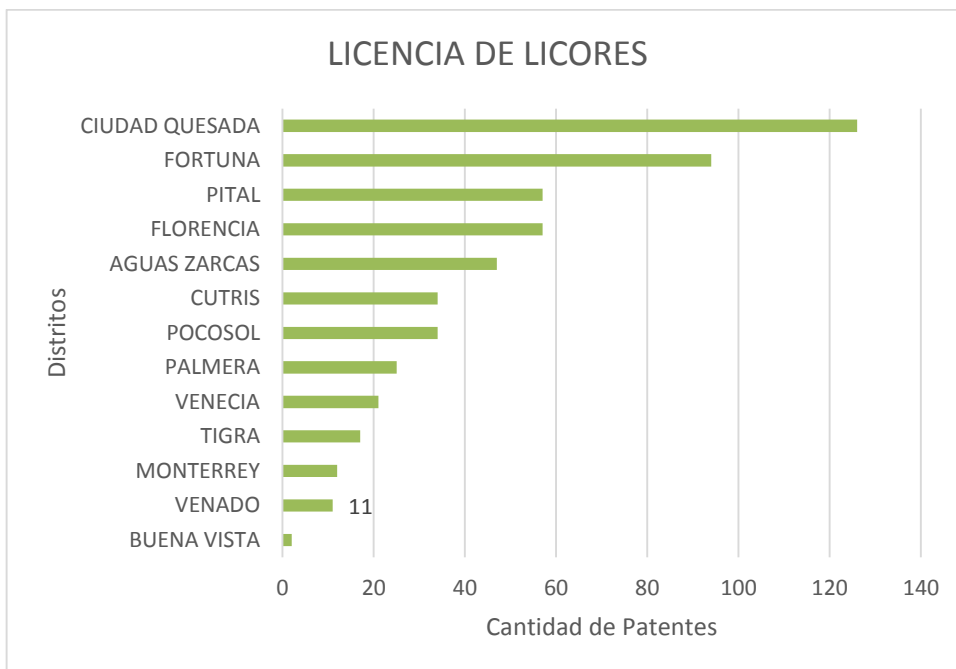
Gráfico 6: Patentes de Servicio



El grafico 6, con relación a Patentes de Servicios, muestra que el Distrito de Venado posee 2 patentes de servicio, es decir una de las más vagas con respecto a patentes de servicios que hay en la zona de San Carlos.

Fuente: Municipalidad de San Carlos, I Semestre 2014

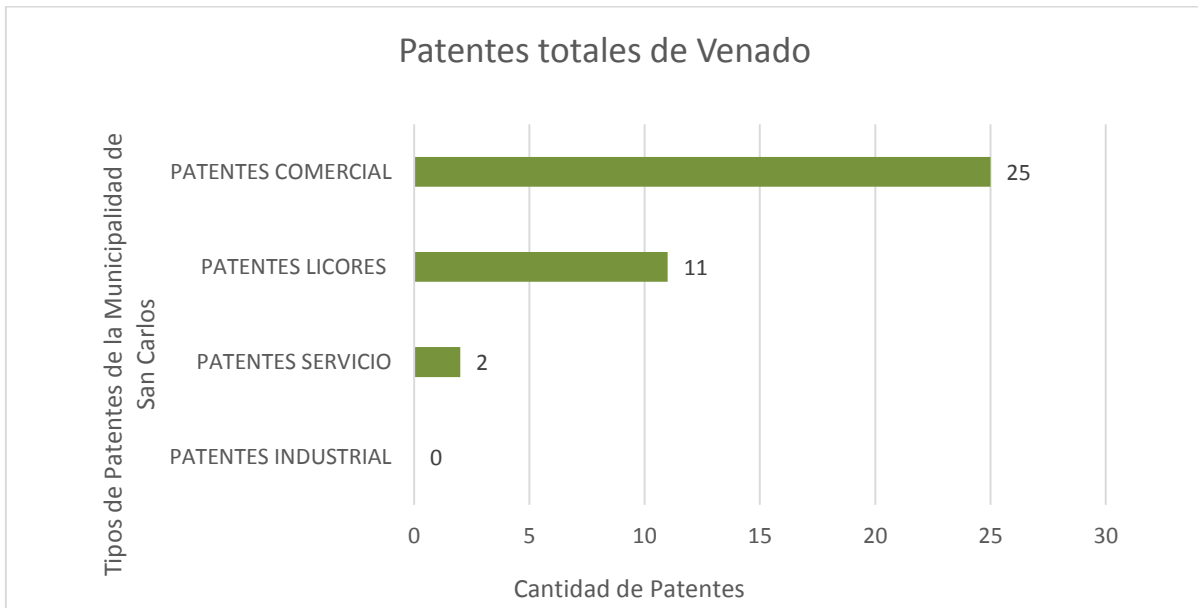
Gráfico 7: Licencias de Licores



El grafico 7, referente a Licencias de Licores, muestra que el Distrito de Venado posee 11 Licencias de Licor, a lo largo del territorio del distrito.

Fuente: Municipalidad de San Carlos, I Semestre 2014

Gráfico 8: Total de Patentes en el distrito de Venado



Fuente: Municipalidad de San Carlos, I Semestre 2014

El gráfico 8, con relación a Total de Patentes emitidas por la Municipalidad San Carlos, se muestra que Venado esta la fecha posee 38 patentes en todo el distrito.



FORMULACIÓN ESTRATÉGICA

11. FORMULACIÓN ESTRATÉGICA

La formulación estratégica es la base para la concepción del Plan de Desarrollo Cantonal en un amplio horizonte temporal y facilita la articulación de las propuestas en el corto, mediano y largo plazo.

11.1.1 Desarrollo Económico Local

En esta línea estratégica, la Municipalidad de San Carlos debe enfatizar todos los esfuerzos dirigidos a:

- ✚ Crear y fortalecer encadenamientos productivos en los sectores estratégicos, en especial los agroindustriales.
- ✚ Propiciar y apoyar los procesos de asociativismo entre los pequeños y medianos productores, de manera primaria por distritos.
- ✚ Apoyar los procesos de cooperativismo, especialmente en los sectores agrícola, comercial y de servicios.
- ✚ Promover el turismo y ecoturismo
- ✚ Profundizar el comercio fronterizo
- ✚ Promover proyectos de innovación tecnológica
- ✚ Intensificar la formación tecnológica orientada al potencial del cantón

11.1.2 Política Social y Género

En esta línea estratégica, la Municipalidad de San Carlos enfrenta importantes desafíos referidos a las fragilidades sociales internas y a las amenazas del entorno. Entre ellos se destacan:

- ✚ Menguar la vulnerabilidad de los grupos poblacionales más desprotegidos.
- ✚ Fortalecer la posición de género en los procesos
- ✚ Familia Primero
- ✚ Enfrentar comportamientos antes sustancias adictivas
- ✚ Fortalecer tejido social
- ✚ Reforzar procesos de seguridad ciudadana

11.1.3 Desarrollo ambiental

- ✚ Prevención y mitigación de riesgos
- ✚ Consolidación del mapa de riesgos
- ✚ Mejorar los sistemas de gestión de aguas y de residuos sólidos
- ✚ Capacitar y promover cultura ciudadana en diversos temas ambientales

11.1.4 Infraestructura

- ✚ Consolidación de la red vial
- ✚ Prevención de daños y protección de infraestructura
- ✚ Mejoramiento de la infraestructura
- ✚ Profundizar programas de mantenimiento

11.1.5 Ordenamiento territorial

- ✚ Completar los planes distritales de ordenamiento
- ✚ Propiciar los desarrollos territoriales de los sistemas económico social y ambiental
- ✚ Apoyar la elaboración y actualización de los mapas de riesgos

11.1.6 Gestión institucional

- ✚ Promover las Alianza Público Privadas en proyectos de desarrollo cantonal
- ✚ Inversión pública en megaproyectos de importancia estratégica
- ✚ Implementación de un sistema de Gestión para Resultados en Cadena de Valor
- ✚ Mejoramiento de los mecanismos de evaluación de satisfacción de usuarios
- ✚ Capacitación en Formulación y Evaluación de Proyectos
- ✚ Establecimiento del Banco de Proyectos de Inversión Pública Municipal
- ✚ Consolidación de un sistema de información y gestión para Monitorio de Metas
- ✚ Capacitación en sistemas de seguimiento y monitoreo
- ✚ Capacitación de apoyo a los proyectos y procesos de Política Social y Género
- ✚ Capacitación de apoyo a los proyectos y procesos de Desarrollo Económico Local

- ✚ Promoción de capacitación en prevención, mitigación y cultura ambiental
- ✚ Consolidación del clima organización
- ✚ Ajustes a la organización en función de nuevos procesos y desafíos
- ✚ Perfeccionamiento de procesos para el incremento de la eficiencia tributaria.

11.2 Iniciativas sin priorizar según modalidad

En este apartado se mostraran todas las iniciativas o inquietudes que las personas postularon en la consulta ciudadana sin aplicar los métodos de priorización del nuevo Plan de Desarrollo Cantonal de San Carlos 2012-2024.

Se realizaron talleres por sectores y al final uno distrital, donde se contó con la participación de niños, jóvenes, adultos, agrupaciones comunales así como con las y los habitantes de la localidad; realizándose grupos de trabajo para desarrollar las diferentes temáticas con personal técnico capacitado: Política Social Local, Medio Ambiente, Infraestructura, Equipamiento y Desarrollo Económico.

Tabla 25: Iniciativas sin priorizar Área Desarrollo Económico.

Área	Sub-área	Problema	Iniciativa
DEL	Artesanía	Ausencia de actividad artesanal por falta de asesorías, organización, alianzas y oportunidades de recursos en el distrito	Gestionar ante entidades competentes recursos para promover, capacitar, orientar el desarrollo de la artesanía de los grupos organizados del distrito
DEL	Artesanía	Ausencia de actividad artesanal por falta de asesorías, organización, alianzas y oportunidades de recursos en el distrito	Incentivar la artesanía con desechos orgánicos
DEL	Industria	No se ha promocionado el distrito como una excelente opción para el desarrollo de industrias	Atraer nuevas industrias con el apoyo de los entes competentes mediante la divulgación de las condiciones de la tierra del distrito.
DEL	Industria	No se ha promocionado el distrito como una excelente opción para el desarrollo de industrias	Diseñar una estrategia con las entidades competentes y apoyo de universidades de promoción de la producción agro-industrial del distrito.
DEL	Desempleo	Carencia de fuentes de empleo	Promover alianzas estratégicas de los entes formativos para ejecutar un plan de capacitación técnica, creación de microempresas y cooperativas.

DEL	Desempleo	Carencia de fuentes de empleo	Gestionar motivación y proyectos para los productores para explorar en nuevas inversiones que le den estabilidad a sus ingresos.
DEL	Crédito	Carencia de oportunidades de financiamiento de la banca estatal para la creación de pequeñas y medianas empresas.	Gestionar capacitación y asesorías con entidades bancarias de las facilidades para gestiones crediticias y financieras (requisitos simplificados)
DEL	Artesanía	Carencia del desarrollo de la artesanía en el distrito debido a que no se ve como actividad de desarrollo económico	Apoyar a las señoras (Asociación de Mujeres del Siglo XXI de Venado Y Asociación de mujeres Alcanzando Retos) con charlas y productos o insumos para la producción de Artesanías u otros.
DEL	Crédito	Excesivos requisitos para tramitar créditos.	Gestionar que las entidades financieras divulguen capacitación en temas crediticios.
DEL	Promoción del Turismo	Carencia de interés y estímulo del estado para promover los atractivos turísticos de la zona	Gestionar con las instituciones competentes recursos para promover y promocionar el turismo en la zona
DEL	Promoción del Turismo	Carencia de interés y estímulo del estado para promover los atractivos turísticos de la zona	Gestionar con Universidades para que realicen un estudio de factibilidad para el desarrollo del turismo rural.
DEL	Desempleo	Carencia de fuentes de empleo	Realizar diagnósticos técnicos para determinar necesidades de los sectores productivos del distrito y cantón; para lograr ofrecer capacitación en esas áreas y solventar los requerimientos de recurso humano capacitado y que las futuras generaciones cuenten con mayores opciones de empleo.
DEL	Capacitación	Carencia de compromiso e interés de las instituciones en asesorar sobre los posibles oportunidades de fondos estatales e internacionales para el Desarrollo Comunal	Implementar alianza de los diversas organizaciones públicas y privadas para capacitar, asesorar y divulgar las formas de acceso a los recursos materiales, financieros y de asesoría para promover un mayor desarrollo comunal
DEL	Agricultura	Carencia de asesoría y motivación para los niños y jóvenes	Gestionar y Promover la Cultura (Agricultura) en los centros educativos y grupos organizados
DEL	Agricultura	Carencia de información en facilidades para la tramitología de los procesos	Divulgar, informar y capacitar sobre la Ley 8220 a nivel nacional (simplificación de trámites)
DEL	Industria	No se ha promocionado el distrito/cantón como una excelente opción para el desarrollo de industrias; con la unión de entes públicos y privados.	Gestionar mayor compromiso y participación de parte de las instituciones gubernamentales con la producción y promoción de la industria del distrito.
DEL	Industria	No se ha promocionado el distrito/cantón como una excelente opción para el desarrollo de industrias; con la unión de entes públicos y privados.	Gestionar con SENASA charlas sobre el etiquetado de los productos lácteos, as políticas que se van implementar en los siguientes años para preparar al productor y para contribuir a un mejoramiento para el

			ganadero por parte de las instituciones correspondiente.
DEL	Crédito	Carencia de oportunidades de financiamiento de la banca estatal para la creación de pequeñas y medianas empresas.	Impulsar una Ley de Condonación de deuda en casos graves de agricultores que estén problemas crediticios.
DEL	Pequeñas y medianas empresas	Ausencia de promoción de crecimiento para las PYMES de distrito	Gestionar capacitaciones, formaciones y facilidades para el productor de la zona
DEL	Pequeñas y medianas empresas	Difícil acceso al crédito para las PYMES en el cantón.	Gestionar oportunidades crediticias que favorezcan y apoyen a los pequeños y medianos productores.

Fuente: Municipalidad de San Carlos.

Tabla 26: Iniciativas sin priorizar Área de Gestión Ambiental.

Área	Sub-área	Problema	Iniciativa
GA	Sistema de Alcantarillado	Ausencia de Alcantarillado Sanitario	Construcción de alcantarillado en los lugares estratégicos del distrito.
GA	Manejo de residuos sólidos	Ausencia del Servicio de Recolección de Residuos Municipal en el distrito.	Solicitar a la Municipalidad brindar el servicio de recolección de residuos sólidos.
GA	Manejo de residuos sólidos	Se queman o se depositan en huecos los desechos sólidos	Promover procesos de capacitación liderados por el Gobierno Local para Centros Educativos, Organizaciones Comunales acerca del reciclaje.
GA	Manejo de residuos sólidos	Ausencia de Centros de Acopio de Residuos Valorizables.	Desarrollar campañas de recolección de materias reciclajes por lo menos una vez al mes.
GA	Manejo de residuos sólidos	Se queman o se depositan en huecos los desechos sólidos	Implementación de Centros de Acopio (gestionar ante el IMAS Manos a la Obra).
GA	Gestión Ambiental	Irrespeto a la legislación de los 200 metros de protección de nacientes según la Ley	Solicitar al MINAE una mayor fiscalización en el distrito
GA	Gestión Ambiental	Problemas de contaminación industrias de producción animal y agrícola (polleras y lecherías)	Solicitar a SENASA y MAG supervisen las técnicas de producción animal
GA	Gestión Ambiental	Contaminación de los ríos (PRINCIPALMENTE EL RIO LA MUERTE), por desechos que vienen de los mismos hogares.	Realizar un plan de manejo de cuencas y protección del recurso hídrico en el distrito
GA	Gestión Ambiental	No se cuenta con protección de cuencas, ni con estudios pertinentes sobre la recuperación de las mismas.	Realizar un plan de manejo de cuencas y protección del recurso hídrico en el distrito

GA	Gestión Ambiental	No se cuenta con protección de cuencas, ni con estudios pertinentes sobre la recuperación de las mismas.	Comprar áreas de recarga para Reforestar las naciente de Venado.
GA	Gestión Ambiental	Deforestación y quemas sumido tala de árboles y no hay control de la instituciones pertinentes.	Concientizar a las personas y regular la deforestación que se está presentando, por medio de capacitación de las instituciones pertinentes.
GA	Gestión Ambiental	Caza ilegal indiscriminada que acaba poco a poco con la vida silvestre de las comunidades y el distrito.	Gestionar más operativos del MINAE en el distrito para una mejor protección de la flora y la fauna del distrito.
GA	Limpieza de vías y áreas comunales	Vías públicas y áreas comunales sin mantenimiento y/o contaminadas	Fortalecer a través de la organización comunal (ADI, Centros Educativos) divulgación de la legislación vigente e importancia del mantenimiento de limpieza de las vías públicas y áreas comunales.
GA	Servicio de Agua Potable	Infraestructura del acueducto no es suficiente para un adecuado servicio o su mantenimiento es débil.	Gestionar la elaboración de un Plan Maestro Integral, ampliación para Linda Vista, Jicarito, Puerto Seco; construcción de un tanque de almacenamiento, tuberías de conducción en Venado
GA	Gestión del Riesgo	Existe el riesgo de crecidas del rio La Muerte que afecte los pueblos que se encuentran cercanos al cauce del rio.	Solicitar capacitación de primeros auxilios a la Cruz Roja y Bomberos para estar preparados ante emergencias
GA	Gestión del Riesgo	Ausencia de capacitación para responder ante posibles afectaciones por eventos naturales y/o antrópicos	Gestionar el diseño, divulgación y capacitación de un Plan de Emergencias para el distrito
GA	Gestión del Riesgo	Ausencia de capacitación para responder ante posibles afectaciones por eventos naturales y/o antrópicos	Gestionar la realización de un estudio de vulnerabilidad del distrito.
GA	Gestión del Riesgo	Ausencia de capacitación para responder ante posibles afectaciones por eventos naturales y/o antrópicos	Creación y/o fortalecimiento con recursos logísticos y capacitación a Comité Local de Emergencias
GA	Sistema de Alcantarillado	Ausencia de un alcantarillado pluvial	Realizar mejora a los alcantarillados del distrito

Fuente: Municipalidad de San Carlos.

Tabla 27: Iniciativas sin priorizar Área de Infraestructura

Área	Sub-área	Problema	Iniciativa
IES	Comunicaciones y Energía	Alumbrado Público deficiente	Gestionar el mejoramiento del alumbrado público en los sectores estratégicos del distrito
IES	Comunicaciones y Energía	Alumbrado Público deficiente	Gestionar el mejoramiento del alumbrado público en el sector del Puente La Tigra.

IES	Comunicaciones y Energía	Alumbrado Público deficiente	Gestionar el mejoramiento del alumbrado público en caminos del distrito
IES	Comunicaciones y Energía	Falta de desarrollo de actividades agrícolas y de comercio por falta del servicio de electricidad.	Gestionar ante el ICE (o quien corresponda) el brindar o fortalecer el servicio de energía en el Burío; el proyecto Ilego hasta la Mina; para promover el desarrollo económico.
IES	Comunicaciones y Energía	Falta de desarrollo de actividades agrícolas y de comercio por falta del servicio de electricidad.	Gestionar ante el ICE (o quien corresponda) el brindar o fortalecer el servicio de energía en Santa Marta para promover el desarrollo económico.
IES	Comunicaciones y Energía	Falta de desarrollo de actividades agrícolas y de comercio por falta del servicio de electricidad.	Gestionar ante el ICE (o quien corresponda) el brindar o fortalecer el servicio de energía en Santa Lucía para promover el desarrollo económico.
IES	Comunicaciones y Energía	Falta de desarrollo de actividades agrícolas y de comercio por falta del servicio de electricidad.	Gestionar ante el ICE (o quien corresponda) el brindar o fortalecer el servicio de energía en El Cacao para promover el desarrollo económico.
IES	Mejoramiento de la Red Vial	Infraestructura vial deficiente limitando el desarrollo socioeconómico.	Intervención a través de los Concejos de Distritos para que se canalice inversión en rutas municipales.
IES	Mejoramiento de la Red Vial	Infraestructura vial deficiente limitando el desarrollo socioeconómico.	Intervención a través de los Concejos de Distritos para que se canalice inversión en rutas nacionales
IES	Puentes	Ausencia de puentes para tránsito de los habitantes, y traslado de producción	Gestionar los estudios técnicos para la posterior construcción de puentes sobre los ríos Pataste y otro sin nombre, sobre la ruta 2-10-180 (1 km antes del Río Pataste)
IES	Puentes	Ausencia de puentes para tránsito de los habitantes, y traslado de producción	Gestionar los estudios técnicos para la posterior construcción de sobre río La Muerte, camino a la Trocha 2-10-182
IES	Puentes	Ausencia de puentes para tránsito de los habitantes, y traslado de producción	Gestionar los estudios técnicos para la posterior construcción de dos puentes sobre río La Cucaracha. (Catanurio y el Cucaracho) 2-10-086
IES	Puentes	Ausencia de puentes para tránsito de los habitantes, y traslado de producción	Gestionar los estudios técnicos para la posterior construcción de dos puentes en el sector de Santa Lucía (camino 2-10-221).
IES	Puentes	Puente no tienen el ancho requerido para las tránsito actual.	Gestionar los procesos pertinentes para la construcción a dos vías sobre RN 4 y RN734.
IES	Puentes	Ausencia de puentes para tránsito de los habitantes, y traslado de producción	Gestionar los estudios técnicos para la posterior construcción del puente sobre Quebrada El Túnel en la ruta 2-10-734
IES	Comunicaciones y Energía	Ausencia o deficiencia de los servicios de televisión por cable	Solicitar a las entidades competentes realizar mejora en los servicios de telefonía celular en La Esperanza
IES	Comunicaciones y Energía	Ausencia o deficiencia de los servicios de televisión por cable	Solicitar a las entidades competentes realizar mejora en los servicios de telefonía celular en el Cacao

IES	Comunicaciones y Energía	Ausencia o deficiencia de los servicios de televisión por cable	Solicitar a las entidades competentes realizar mejora en los servicios de telefonía celular en Santa Marta
IES	Comunicaciones y Energía	Ausencia o deficiencia de los servicios de televisión por cable	Solicitar a las entidades competentes realizar mejora en los servicios de telefonía celular en Santa Lucia
IES	Comunicaciones y Energía	Ausencia o deficiencia de los servicios de televisión por cable	Solicitar a las entidades competentes realizar mejora en los servicios de telefonía celular en
IES	IES Salud	Infraestructura del EBAIS en deteriorado estado.	Gestionar el mejoramiento de la infraestructura del EBAIS en Venado
IES	IES Salud	Infraestructura del EBAIS en deteriorado estado.	Gestionar el mejoramiento de la infraestructura del EBAIS en la Tigra, Venado
IES	Servicios Institucionales	Ausencia o deficiencia de los servicios bancarios en el distrito.	Gestionar la apertura de agencias bancarias en el distrito de Venado
IES	Servicio de Agua Potable	Falta de capacitación a las organizaciones administradoras de acueductos.	Gestionar capacitación y acompañamiento a las Juntas Directivas de las ASADAS para promover estabilidad de sus integrantes.
IES	Servicio de Agua Potable	Las áreas de las cuencas, nacentes, tanques u otras instalaciones; están en manos privadas.	Según el Censo Cantonal realizado articular esfuerzos para la adquisición de los terrenos que están en manos privadas del distrito.
IES	Servicio de Agua Potable	Infraestructura del acueducto no es suficiente para un adecuado servicio o su mantenimiento es débil.	Construcción de un tanque de almacenamiento y tubería de distribución de agua potable para suministrar servicio del mismo a Venado y Jicarito, Linda Vista y Puerto Seco
IES	Servicio de Agua Potable	El Convenio de Delegación del AyA, genera dudas, no hay asesoría y no se apoya financieramente a las ASADAS si éste no es firmado.	Solicitar al AyA una mayor asesoría para las comunidades referentes a las implicaciones del "Convenio de Delegación"; porque existe temor de perder lo construido a través de los años.
IES	Servicio de Agua Potable	Infraestructura del acueducto no es suficiente para un adecuado servicio o su mantenimiento es débil.	Gestionar la elaboración de un Plan Maestro Integral que incluya colocación de medidores en el acueducto de la Tigra.
IES	Sistema de Alcantarillado	Ausencia de un alcantarillado pluvial	Mejorar el sistema de organización para conseguir recursos y ejecutar obras de alcantarillados.
IES	Sistema de Alcantarillado	Ausencia de un alcantarillado pluvial	Continuar gestionando ante los Consejos de Distritos para que cada año haya mayor ejecución de obras en sistemas de alcantarillado.
IES	Sistema de Alcantarillado	Manejo inadecuado de aguas grises y jabonosas en los hogares.	Gestionar ante el Ministerio de Salud procesos de capacitación para el manejo de aguas residuales
IES	Sistema de Alcantarillado	Pésimo manejo de lecherías e industrias de las aguas.	Solicitar la intervención del Ministerio de Salud Aguas residuales de las empresas (Chancheras, Queseras, Agricultura,

			Ganadería) van a dar a los ríos, produciendo contaminación al aire y el agua.
IES	Mejoramiento de la Red Vial	No se cuenta con fuentes de material autorizadas para su utilización en la intervención (mejoramiento) de los caminos.	Gestionar los permisos correspondientes para la extracción de material para arreglos de camino del distrito
IES	Mejoramiento de la Red Vial	Documentadamente se indica como ruta nacional asfaltada y no es la realidad	Gestionar en conjunto con el Síndico de la Zona, ADI, la indagación ante el CONAVI sobre la situación de que la RN 734 aparezca como pavimentado hasta Nuevo Arenal, cuando esto no es así.
IES	Mejoramiento de la Red Vial	Infraestructura vial deficiente limitando el desarrollo socioeconómico.	Ejecutar un plan de mejoramiento de la infraestructura vial en camino 2-10-227 Linda Vista - Monterrey
IES	Mejoramiento de la Red Vial	Infraestructura vial deficiente limitando el desarrollo socioeconómico.	Ejecutar un plan de mejoramiento de la infraestructura vial en el sector camino 2-10-180
IES	Mejoramiento de la Red Vial	Infraestructura vial deficiente limitando el desarrollo socioeconómico.	Ejecutar un plan de mejoramiento de la infraestructura vial en el sector camino 2-10-227
IES	Mejoramiento de la Red Vial	Infraestructura vial deficiente limitando el desarrollo socioeconómico.	Ejecutar un plan de mejoramiento de la infraestructura vial en el sector camino 2-10-467
IES	Mejoramiento de la Red Vial	Infraestructura vial deficiente limitando el desarrollo socioeconómico.	Ejecutar un plan de mejoramiento de la infraestructura vial en el sector camino 2-10-221 Santa Lucía
IES	Mejoramiento de la Red Vial	Infraestructura vial deficiente limitando el desarrollo socioeconómico.	Gestionar estudios técnicos y ejecución de una superficie duradera en el sector comprendido de la pulpería Linda Vista a la cancha deportiva,
IES	Mejoramiento de la Red Vial	Infraestructura vial deficiente limitando el desarrollo socioeconómico.	Gestionar estudios técnicos y ejecución de una superficie duradera en cuevas del camino 2-10-179
IES	Puentes	Puentes no tienen el ancho requerido para las tránsito actual.	Gestionar los procesos pertinentes para la construcción a dos vías sobre el Río Jicarito
IES	Aceras, cordón y caño	Riesgo de accidentes por ausencia de aceras para tránsito seguro de las personas.	Construcción de acera peatonal de la Pulpería Linda Vista a la cancha de Fútbol
IES	Aceras, cordón y caño	Riesgo de accidentes por ausencia de aceras para tránsito seguro de las personas.	Construcción de aceras peatonales en Venado centro
IES	Aceras, cordón y caño	Riesgo de accidentes por ausencia de aceras para tránsito seguro de las personas.	Construcción de aceras peatonales en el sector del cuadrante de la cancha deportiva de La Tigra
IES	Aceras, cordón y caño	Riesgo de accidentes por ausencia de aceras para tránsito seguro de las personas.	Construcción de aceras peatonales en Jicarito centro a RN 4.

IES	Aceras, cordón y caño	Riesgo de accidentes por ausencia de aceras para tránsito seguro de las personas.	Construcción de acera peatonal entre La Escuela Linda Vista y la pulpería.
IES	Seguridad Vial	No se cuenta con reductores de velocidad.	Coordinar con el MOPT la instalación de reductores de velocidad de la entrada principal de Jicarito sobre RN4.
IES	Seguridad Vial	Inexistencia o está en mal estado la señalización/demarcación vertical y horizontal	Gestionar la instalación de señalización/demarcación vial (vertical y horizontal) de Monterrey a entrada principal de Jicarito.
IES	IES Salones Comunes/Multiuso	Salones Comunes y/o Multiuso con infraestructura deteriorada, insuficiente o inexistente en el distrito.	Gestionar la construcción del salón comunal/multiuso de la Tigra
IES	IES Salones Comunes/Multiuso	Salones Comunes y/o Multiuso con infraestructura deteriorada, insuficiente o inexistente en el distrito.	Gestionar la construcción del salón comunal/multiuso de Jicarito
IES	IES Salones Comunes/Multiuso	Salones Comunes y/o Multiuso con infraestructura deteriorada, insuficiente o inexistente en el distrito.	Gestionar la construcción del salón comunal/multiuso de Puerto Seco
IES	IES Cocinas Comunes	Cocinas Comunes con infraestructura deteriorada, insuficiente o inexistente en el distrito.	Gestionar la construcción de la cocina comunal de Venado
IES	IES Educativos	Infraestructura deteriorada o insuficiente de Centros Educativos.	Gestionar mejoras a la infraestructura del comedor en la Escuela de la Tigra
IES	IES Educativos	No se cuenta con Centros Educativos para atender población.	Gestionar la apertura de una Escuela Burío, Venado
IES	Transporte Público	Ausencia de una terminal de autobuses de acuerdo a la normativa vigente y adecuada para las necesidades.	Gestionar la construcción de una terminal de autobuses adecuada y que cumpla con la Ley 7600 en el centro del distrito.
IES	Transporte Público	Limitado o nulo servicio de transporte público de autobús.	Gestionar ante las empresas AUTOUSERAS la creación de una ruta por la zona de La Tigra
IES	Transporte Público	Precios muy altos del servicio de transporte en autobús.	Realizar inspección para verificar el exceso de cobro que se da sobre esta ruta.
IES	Servicios Institucionales	Ausencia de una Sucursal y/o lugar para tramitar temas municipales en el distrito; el cual está a una significativa distancia y con pocos medios de transporte público.	Ejecutar por parte de la Municipalidad de San Carlos el diseño de una estrategia para brindar los servicios de manera ocasional y/o permanente en el Venado.
IES	Comunicaciones y Energía	Aun no se implementa el programa de FONATEL en el distrito	Dar seguimiento ante el proyecto de FONATEL que a través del fideicomiso se

			distribuya de una mejor manera el servicio de comunicaciones.
IES	IES Salones Comunales/Multiuso	Salones Comunales y/o Multiuso no cuenta con el equipamiento requerido	Adquirir el mobiliario requerido para el Salón Comunal/Multiuso de Venado Centro.
IES	IES Salones Comunales/Multiuso	Salones Comunales y/o Multiuso no cuenta con el equipamiento requerido	Adquirir el mobiliario requerido para el Salón Comunal/Multiuso de Las Minas
IES	IES Educativos	Deficiencia y/o ausencia de clases de segundo idioma y materias especiales.	Gestionar la apertura de códigos para educadores de Informática y Música, Idiomas (Cursos, conversacionales-inglés), Orientación para el Colegio de Venado
IES	IES Educativos	No se cuenta con una infraestructura comunal para brindar procesos de capacitación a la comunidad.	Construcción de una Infraestructura para la impartir cursos y talleres en el distrito de Venado
IES	IES Educativos	Infraestructura deteriorada o insuficiente de Centros Educativos.	Gestionar mejoras a la infraestructura de Escuela Entre Ríos, Venado
IES	IES Deportivo/Cultural	No se cuenta con parquecitos infantiles.	Gestionar el acondicionamiento de Parque Infantil en Venado.
IES	IES Deportivo/Cultural	No se cuenta con parquecitos infantiles.	Gestionar el acondicionamiento de Parque Infantil en Linda Vista, Venado
IES	IES Deportivo/Cultural	No se cuenta con parquecitos infantiles.	Gestionar el acondicionamiento de Parque Infantil en la Tigra, Venado
IES	IES Deportivo/Cultural	No se cuenta con parquecitos infantiles.	Gestionar el acondicionamiento de Parque Infantil en Asentamiento Las Minas, Venado
IES	IES Deportivo/Cultural	No se cuenta con parquecitos infantiles.	Gestionar el acondicionamiento de Parque Infantil en Jicarito, Venado
IES	IES Deportivo/Cultural	Infraestructura deportiva y su equipamiento ausente o en malas condiciones.	Realizar los adecuados drenajes y mantenimiento a la cancha de deportes de Venado
IES	IES Deportivo/Cultural	Infraestructura deportiva y su equipamiento ausente o en malas condiciones.	Articular esfuerzos para reparar la cancha multiuso de Venado
IES	IES Deportivo/Cultural	Infraestructura deportiva y su equipamiento ausente o en malas condiciones.	Articular esfuerzos para construir un Polideportivo en Jicarito, Venado
IES	IES Deportivo/Cultural	Infraestructura deportiva y su equipamiento ausente o en malas condiciones.	Articular esfuerzos para construir un Polideportivo en Venado
IES	Comunicaciones y Energía	Carencia de buena señal o del servicio de internet	Gestionar ante los entes competentes una mejora en el servicio de internet en el distrito
IES	Comunicaciones y Energía	Ausencia o deficiencia de los servicios de televisión por cable	Gestionar ante los entes competentes del servicio de televisión por cable
IES	Comunicaciones y Energía	Ineficiencia en el servicio de telefonía móvil	Solicitar a las entidades competentes realizar mejora en los servicios de telefonía celular en

IES	Servicio de Agua Potable	El Convenio de Delegación del AyA, genera dudas, no hay asesoría y no se apoya financieramente a las ASADAS si éste no es firmado.	Gestionar ante él A y A un proceso de capacitación y/o información sobre las ventajas y desventajas de trabajar en conjunto con ellos
IES	Servicio de Agua Potable	Falta de capacitación a las organizaciones administradoras de acueductos.	Gestionar asesorías en Gestión Integrada del Recurso Hídrico, legislación vinculante y su financiamiento.
IES	IES Deportivo/Cultural	No se cuenta con opciones de formación y promoción de la cultura en el distrito.	Gestionar cursos formativos de danza, música, arte en Venado centro y lugares aledaños. (Se puede utilizar el salón comunal)

Fuente: Municipalidad de San Carlos.

Tabla 28: Iniciativas sin priorizar Área Político Social.

Área	Sub-área	Problema	Iniciativa
PSL	Educación	No se cuenta con Laboratorio de computo debidamente equipado, o está deteriorado	Gestionar ante donadores la construcción y equipamiento de un Laboratorio de Cómputo para el Colegio pero que tenga acceso también la comunidad.
PSL	Salud - Calidad de Vida	Especialistas insuficientes para una atención de calidad a los habitantes.	Coordinar con la CCSS la mejora y ampliación de los servicios brindados en el EBAIS como el laboratorio y farmacia.
PSL	Salud - Calidad de Vida	Especialistas insuficientes para una atención de calidad a los habitantes.	Solicitar a la CCSS reforzar con especialistas el área de laboratorio y farmacia del EBAIS de Venado.
PSL	Salud - Calidad de Vida	El tiempo de respuesta ante una emergencia de Cruz Roja es muy lento por la distancia hasta Ciudad Quesada, Comité responsable de la atención en el distrito.	Solicitar URGENTE un Curso de Primeros Auxilios Comunitarios a Cruz Roja Costarricense; para formar en conocimientos básicos a vecinos del distrito.
PSL	Prevención del consumo de drogas y similares	Aumento significativo de la venta, consumo y distribución de drogas en el distrito.	Diseñar una estrategia por los diversos entes competentes para brindar procesos formativos en coordinación con las ADI, Grupos Organizados Locales, Centros Educativos en temáticas de prevención del consumo de las drogas, impacto de éstos en la sociedad, indicadores de personas que están iniciado la adicción.
PSL	Prevención del consumo de drogas y similares	Temor de los ciudadanos a denunciar distribuidores de drogas en las comunidades	Implementar una campaña de información a nivel inter-institucional, IAFA, MINSALUD, Fuerza Pública, Municipalidad; para reporte de forma anónima (1176/800 8000645) de las personas que distribuyen drogas en el distrito.
PSL	Educación	Falta de opciones de cursos y capacitaciones técnicas para los vecinos	Coordinar con el INA, Universidades y otros, la planificación de cursos dirigidos al distrito de Venado de acuerdo con las necesidades e intereses

PSL	Educación	No se cuenta con Colegio Nocturno para población que no finalizo educación secundaria.	Realizar el trámite ante la Dirección Regional del MEP solicitando la apertura de un CINDEA que cubra la población
PSL	Seguridad Ciudadana	El recurso humano de la Fuerza Pública no tiene la capacidad de cubrir las zonas que tienen a cargo.	Gestionar ante el Ministerio de Seguridad Pública la dotación de más recurso humano para la atención de los problemas de seguridad del distrito y una respuesta más inmediata
PSL	Seguridad Ciudadana	Ausencia de instalaciones y equipamiento utilizado por la Fuerza Pública es insuficiente para una adecuada respuesta.	Fortalecimiento de la presencia de Fuerza Pública en el distrito promoviendo la construcción de una delegación policial.
PSL	Seguridad Ciudadana	Ausencia de una adecuada iluminación pública en sectores del distrito, aumentando la vulnerabilidad.	Gestionar mejoras en iluminación pública en los sectores más vulnerables del distrito.
PSL	Organización Comunal	Desconocimiento de opciones de financiamiento para proyectos comunales (Infraestructura, Sociales, Ambientales, Económicos)	Desarrollar un mapeo de las diferentes fuentes de financiamiento y/o asesoría técnica; para el desarrollo socio-económico de los distritos.
PSL	Organización Comunal	Desconocimiento de opciones de financiamiento para proyectos comunales (Infraestructura, Sociales, Ambientales, Económicos)	Elaborar un portafolio/aplicación informática de las entidades públicas/privadas que apoyan el desarrollo local, sus datos principales, requisitos y ámbitos de aplicación.
PSL	Organización Comunal	Desconocimiento de opciones de financiamiento para proyectos comunales (Infraestructura, Sociales, Ambientales, Económicos)	Gestionar capacitaciones colegiadas bi-anales como mínimo del MOPT, DINADECO, IMAS, Municipalidad de San Carlos para presentación y elaboración de proyectos comunales a las organizaciones comunales
PSL	Organización Comunal	Obstáculos para que las ADI trabajen (altos costos para organizar actividades, mucha tramitología; diferencia de requisitos de una sub-área a otra; etc.)	Gestionar la elaboración de un Portafolio; inclusive vía web, de los requisitos para trámites de eventos especiales con Fuerza Pública, MINSALUD, Tránsito, Cruz Roja, Municipalidad, SENASA; y coordinar al menos una capacitación bianual de éstos entes a las ADI del Distrito
PSL	Vivienda	La población que realmente requiere de un bono de vivienda, desconoce la tramitología y terminan estafados o pagando caprichos a los gabilanes	Gestionar ante INVHU, Fundación Costa Rica-Canadá; Mutual Alajuela, Coocique RL u otras instituciones encargadas de trámites de proyectos para vivienda la información sobre los mismos
PSL	Vivienda	Pocos proyectos de vivienda se realizan con opciones de acceso a los pobladores.	Solicitar a los entes vinculantes el desarrollo de un Proyecto de Vivienda para el distrito de Venado
PSL	Educación	Deficiencia y/o ausencia de clases de segundo idioma y materias especiales.	Gestionar ante el MEP la asignación de profesores de idiomas y materias especiales en los Centros Educativos donde siguen sin impartirse estas lecciones.
PSL	Educación	Se necesita ampliar las opciones académicas del Colegio	Solicitar la modalidad Liceo Rural a Académica

PSL	Educación	Limitación de acceso a la educación superior por ausencia de Sedes Universitarias	Gestionar la presencia en el cantón Sedes la UCR, UNA; y fortalecimiento y ampliación de la oferta educativa de la UNED, UTN y ITCR
PSL	Educación	Limitación de acceso a la educación superior por ausencia de Sedes Universitarias	Promover la apertura de cursos o carreras cortas inter-sede (Universidades Públicas) en la actual infraestructura educativa mediante convenios inter-institucionales (MEP-INA-Universidades-ADI)
PSL	Desempleo	Falta de fuentes de trabajo para futuros profesionales	La ADI Coordina con Ministerio de Trabajo y Municipalidad para la apertura de una bolsa de empleo, que facilite un medio de comunicación entre empresas públicas y privadas con nuevos profesionales.
PSL	Educación	Falta de capacitación a empresarios locales en temas de administración.	Coordinar con el INA, Universidades y otros, la planificación de cursos dirigidos al sector empresarial
PSL	Promoción del deporte, cultura y recreación	Deficiente Iluminación en instalaciones deportivas.	Gestionar mejoras en la iluminación de la cancha de fútbol, Venado
PSL	Promoción del deporte, cultura y recreación	Poca infraestructura para práctica del deporte, o ésta es de difícil acceso para toda la ciudadanía.	Gestionar la construcción de un salón multiuso, se tiene un planche en Venado
PSL	Promoción del deporte, cultura y recreación	Poca promoción de las diversas opciones de actividades deportivas, recreativas y culturales que se pueden realizar en el distrito	Gestionar todos los años el realizar una actividad recreativa anual
PSL	Educación	Falta de recurso económico para cubrir los profesores de la Banda Comunal.	La comunidad gestionara la organización de un comité que promueva recaudación fondos.
PSL	Educación	Ausencia de instrumentos para la banda escolar	Gestionar la donación de instrumentos musicales
PSL	Educación	Deficiencia y/o ausencia de clases de segundo idioma y materias especiales.	Gestionar con el MEP para la apertura de materias especiales, especialmente Música Falta de capacitación musical a niños y niñas escolares
PSL	Seguridad Ciudadana	Caza ilegal realizada por personas externas al distrito	Coordinar con Fuerza Pública y MINAE para la regulación requerida así como presentación de las denuncias.
PSL	Familia	Presencia de Violencia Intrafamiliar en el distrito	Gestionar capacitaciones para la población en general sobre prevención y atención y cómo realizar denuncias ante casos de violencia doméstica y abuso a los menores de edad
PSL	Adulto Mayor	Ausencia de capacitaciones para cuidar personas en fase terminal o con limitaciones físicas significativas.	Formar la Red de Cuido para el Adulto Mayor con asesoría de CONAPAM
PSL	Servicios Institucionales	Ausencia de capacitación de SENASA de la Legislación vigente	Solicitar a SENASA brindar procesos de capacitación a los sectores agropecuarios del distrito.

PSL	Organización Comunal	Falta de unión y comunicación efectiva entre las organizaciones existentes y los habitantes del distrito.	Solicitar a la Municipalidad, Unión Cantonal de ADI y DINADECO promover la creación de alianzas entre ADI, Consejo de distrito, ASADAS, Comités de Caminos y cualquier otro grupo organizado para desarrollo de proyectos.
PSL	Salud - Calidad de Vida	En caso de que en las noches se requiera la atención el traslado se hace hacia la Clínica de Guatuso - Hospital de Upala lo que dificulta el regreso a Venado	Solicitar a la CCSS coordinar con los Centros Médicos que la atención de pacientes en las noches sean remitidos en caso de requerirse al Hospital San Carlos; porque el regreso desde el Hospital de Upala es muy difícil.
PSL	Salud - Calidad de Vida	El tiempo de respuesta ante una emergencia de Cruz Roja es muy lento por la distancia hasta Ciudad Quesada, Comité responsable de la atención en el distrito.	Solicitar a Cruz Roja Costarricense el analizar la posibilidad de que sea la sede de un comité más cercano el que atienda al distrito de Venado como lo es Guatuso.
PSL	Servicios Institucionales	La Plataforma de Servicios de la Municipalidad debe ser más eficiente y eficaz.	Mejorar la Plataforma de Servicios Institucionales de la Municipalidad.

Fuente: Municipalidad San Carlos.

12. Demandas e iniciativas ciudadanas

Como resultado del ejercicio efectuado por la Municipalidad en los 13 distritos, consistente en una serie articulada de talleres centrados en la participación de las comunidades, se dispone de un importante repertorio de demandas e iniciativas ciudadanas que sirven de referente para identificar y formular proyectos que en el próximo quinquenio orienten de manera focalizada las respuestas territoriales del Plan de Inversión de la MSC. Las demandas ciudadanas se han estructurado con base en cuatro líneas o áreas estratégicas que son, de las 6 anteriormente planteadas, las de mayor significado para las comunidades: Desarrollo Económico Local, Política Social, Ambiente e Infraestructura y Servicios.

A través de los talleres participativos y mediante la Metodología para la Ejecución de Talleres de Consulta Ciudadana, aplicada por los responsables de su ejecución por la Municipalidad, las demandas e iniciativas ciudadanas fueron primero identificadas y categorizadas y finalmente, priorizadas bajos los criterios plasmados en la Metodología.

Las demandas/iniciativas ciudadanas fueron agrupadas en cuatro categorías de gestión:

Autogestión:

Las iniciativas que pueden ser resueltas de manera completa por la comunidad.

Gestión:

Las demandas o iniciativas en las que la Municipalidad no tiene la competencia para ejecutarlas, pero puede asumir la iniciativa de gestionar respuestas o apoyos por parte de terceros, especialmente las entidades nacionales que cuentan con la competencia y con los recursos.

Apoyo:

Las demandas/iniciativas para cuya ejecución la Municipalidad no tiene la capacidad ni los recursos, pero puede tener la competencia para propiciar alianzas o brindar algún tipo de apoyo.

Ejecución:

Aquellas demandas en las que la Municipalidad cuenta con la competencia y la capacidad y puede destinar recursos para su ejecución, de manera que puedan ser incluidas en un listado priorizado para la identificación y formulación posterior de los respectivos proyectos. Estas iniciativas, además,

formarán parte del portafolio que servirá de insumo inicial para la configuración del Banco de Proyectos de la MSC.

Tabla 29: Total de Iniciativas priorizadas según modalidad de intervención. Distrito de Venado.

Etiquetas de fila	Apoyo	Autogestión	Ejecución	Gestión	Total general
DEL	7	4		9	20
PSL	6	7	1	23	37
GA	1	6	2	10	19
IES	7	22	14	37	80
Total general	21	39	17	79	156

Fuente Municipalidad de San Carlos

La tabla 29 hace referencia a la totalidad de prioridades del distrito de Venado de acuerdo a la modalidad y especificadas por área estratégica, se observa que Infraestructura es el área que presenta más prioridades

12.1 Iniciativas y Demandas Priorizadas

Tabla 30: Iniciativas priorizadas por distrito: Venado, Categoría Apoyo

Área	Sub-área	Problema	Iniciativa	Seguimiento
DEL	Desempleo	Carencia de fuentes de empleo	Gestionar motivación y proyectos para los productores para explorar en nuevas inversiones que le den estabilidad a sus ingresos.	Apoyo
DEL	Crédito	Carencia de oportunidades de financiamiento de la banca estatal para la creación de pequeñas y medianas empresas.	Gestionar capacitación y asesorías con entidades bancarias de las facilidades para gestiones crediticias y financieras (requisitos simplificados)	Apoyo
PSL	Salud - Calidad de Vida	El tiempo de respuesta ante una emergencia de Cruz Roja es muy lento por la distancia hasta Ciudad Quesada, Comité responsable de la atención en el distrito.	Solicitar URGENTE un Curso de Primeros Auxilios Comunitarios a Cruz Roja Costarricense; para formar en conocimientos básicos a vecinos del distrito.	Apoyo
PSL	Seguridad Ciudadana	Ausencia de una adecuada iluminación pública en sectores del distrito, aumentando la vulnerabilidad.	Gestionar mejoras en iluminación pública en los sectores más vulnerables del distrito.	Apoyo
PSL	Vivienda	La población que realmente requiere de un bono de vivienda, desconoce la tramitología y terminan estafados o pagando caprichos a los gavilanes	Gestionar ante INVHU, Fundación Costa Rica-Canadá; Mutual Alajuela, Coocique RL u otras instituciones encargadas de trámites de proyectos para vivienda la información sobre los mismos	Apoyo
PSL	Vivienda	Pocos proyectos de vivienda se realizan con opciones de acceso a los pobladores.	Solicitar a los entes vinculantes el desarrollo de un Proyecto de Vivienda para el distrito de Venado	Apoyo
PSL	Desempleo	Falta de fuentes de trabajo para futuros profesionales	La ADI Coordina con Ministerio de Trabajo y Municipalidad para la apertura de una bolsa de empleo, que facilite un medio de comunicación entre empresas públicas y privadas con nuevos profesionales.	Apoyo
IES	Servicios Institucionales	Ausencia o deficiencia de los servicios bancarios en el distrito.	Gestionar la apertura de agencias bancarias en el distrito de Venado	Apoyo
IES	Servicio de Agua Potable	Infraestructura del acueducto no es suficiente para un adecuado servicio o su mantenimiento es débil.	Construcción de un tanque de almacenamiento y tubería de distribución de agua potable para suministrar servicio del mismo a	Apoyo

			Venado y Jicarito, Linda Vista y Puerto Seco	
IES	Servicio de Agua Potable	Infraestructura del acueducto no es suficiente para un adecuado servicio o su mantenimiento es débil.	Gestionar la elaboración de un Plan Maestro Integral que incluya colocación de medidores en el acueducto de la Tigra.	Apoyo
IES	Transporte Público	Ausencia de una terminal de autobuses de acuerdo a la normativa vigente y adecuada para las necesidades.	Gestionar la construcción de una terminal de autobuses adecuada y que cumpla con la Ley 7600 en el centro del distrito.	Apoyo
IES	Transporte Público	Limitado o nulo servicio de transporte público de autobús.	Gestionar ante las empresas AUTOBUSERAS la creación de una ruta por la zona de La Tigra	Apoyo
IES	IES Educativos	No se cuenta con una infraestructura comunal para brindar procesos de capacitación a la comunidad.	Construcción de una Infraestructura para la impartir cursos y talleres en el distrito de Venado	Apoyo

Fuente Municipalidad de San Carlos

Tabla 31: Iniciativas priorizadas por distrito: Venado, Categoría de Gestión

Área	Sub-área	Problema	Iniciativa	Seguimiento
DEL	Artesanía	Ausencia de actividad artesanal por falta de asesorías, organización, alianzas y oportunidades de recursos en el distrito	Gestionar ante entidades competentes recursos para promover, capacitar, orientar el desarrollo de la artesanía de los grupos organizados del distrito	Gestión
DEL	Desempleo	Carencia de fuentes de empleo	Promover alianzas estratégicas de los entes formativos para ejecutar un plan de capacitación técnica, creación de microempresas y cooperativas.	Gestión
PSL	Salud - Calidad de Vida	Especialistas insuficientes para una atención de calidad a los habitantes.	Coordinar con la CCSS la mejora y ampliación de los servicios brindados en el EBAIS como el laboratorio y farmacia.	Gestión
PSL	Salud - Calidad de Vida	Especialistas insuficientes para una atención de calidad a los habitantes.	Solicitar a la CCSS reforzar con especialistas el área de laboratorio y farmacia del EBAIS de Venado.	Gestión
PSL	Prevención del consumo de drogas y similares	Aumento significativo de la venta, consumo y distribución de drogas en el distrito.	Diseñar una estrategia por los diversos entes competentes para brindar procesos formativos en coordinación con las ADI, Grupos Organizados Locales, Centros Educativos en temáticas de prevención del consumo de las	Gestión

			drogas, impacto de éstos en la sociedad, indicadores de personas que están iniciado la adicción.	
PSL	Prevención del consumo de drogas y similares	Temor de los ciudadanos a denunciar distribuidores de drogas en las comunidades	Implementar una campaña de información a nivel inter-institucional, IAFA, MINSALUD, Fuerza Pública, Municipalidad; para reporte de forma anónima (1176/800 8000645) de las personas que distribuyen drogas en el distrito.	Gestión
PSL	Educación	Falta de opciones de cursos y capacitaciones técnicas para los vecinos	Coordinar con el INA, Universidades y otros, la planificación de cursos dirigidos al distrito de Venado de acuerdo con las necesidades e intereses	Gestión
PSL	Educación	No se cuenta con Colegio Nocturno para población que no finalizo educación secundaria.	Realizar el trámite ante la Dirección Regional del MEP solicitando la apertura de un CINDEA que cubra la población	Gestión
PSL	Seguridad Ciudadana	El recurso humano de la Fuerza Pública no tiene la capacidad de cubrir las zonas que tienen a cargo.	Gestionar ante el Ministerio de Seguridad Pública la dotación de más recurso humano para la atención de los problemas de seguridad del distrito y una respuesta más inmediata	Gestión
PSL	Seguridad Ciudadana	Ausencia de instalaciones y equipamiento utilizado por la Fuerza Pública es insuficiente para una adecuada respuesta.	Fortalecimiento de la presencia de Fuerza Pública en el distrito promoviendo la construcción de una delegación policial.	Gestión
PSL	Organización Comunal	Desconocimiento de opciones de financiamiento para proyectos comunales (Infraestructura, Sociales, Ambientales, Económicos)	Desarrollar un mapeo de las diferentes fuentes de financiamiento y/o asesoría técnica; para el desarrollo socio-económico de los distritos.	Gestión
PSL	Organización Comunal	Desconocimiento de opciones de financiamiento para proyectos comunales (Infraestructura, Sociales, Ambientales, Económicos)	Elaborar un portafolio/aplicación informática de las entidades públicas/privadas que apoyan el desarrollo local, sus datos principales, requisitos y ámbitos de aplicación.	Gestión
PSL	Organización Comunal	Desconocimiento de opciones de financiamiento para proyectos comunales (Infraestructura, Sociales, Ambientales, Económicos)	Gestionar capacitaciones colegiadas bi-anales como minino del MOPT, DINADECO, IMAS, Municipalidad de San Carlos para presentación y elaboración de proyectos	Gestión

			comunales a las organizaciones comunales	
PSL	Organización Comunal	Obstáculos para que las ADI trabajen (altos costos para organizar actividades, mucha tramitología; diferencia de requisitos de una sub-área a otra; etc.)	Gestionar la elaboración de un Portafolio; inclusive vía web, de los requisitos para trámites de eventos especiales con Fuerza Pública, MINSALUD, Tránsito, Cruz Roja, Municipalidad, SENASA; y coordinar al menos una capacitación bianual de éstos entes a las ADI del Distrito	Gestión
PSL	Educación	Deficiencia y/o ausencia de clases de segundo idioma y materias especiales.	Gestionar ante el MEP la asignación de profesores de idiomas y materias especiales en los Centros Educativos donde siguen sin impartirse estas lecciones.	Gestión
PSL	Educación	Se necesita ampliar las opciones académicas del Colegio	Solicitar la modalidad Liceo Rural a Académica	Gestión
PSL	Educación	Limitación de acceso a la educación superior por ausencia de Sedes Universitarias	Gestionar la presencia en el cantón Sedes la UCR, UNA; y fortalecimiento y ampliación de la oferta educativa de la UNED, UTN y ITCR	Gestión
PSL	Educación	Limitación de acceso a la educación superior por ausencia de Sedes Universitarias	Promover la apertura de cursos o carreras cortas inter-sede (Universidades Públicas) en la actual infraestructura educativa mediante convenios inter-institucionales (MEP-INA-Universidades-ADI)	Gestión
PSL	Educación	Falta de capacitación a empresarios locales en temas de administración.	Coordinar con el INA, Universidades y otros, la planificación de cursos dirigidos al sector empresarial	Gestión
PSL	Promoción del deporte, cultura y recreación	Poca infraestructura para práctica del deporte, o éstas de difícil acceso para toda la ciudadanía.	Gestionar la construcción de un salón multiuso, se tiene un planche en Venado	Gestión
PSL	Educación	Deficiencia y/o ausencia de clases de segundo idioma y materias especiales.	Gestionar con el MEP para la apertura de materias especiales, especialmente Música Falta de capacitación musical a niños y niñas escolares	Gestión
PSL	Adulto Mayor	Ausencia de capacitaciones para cuidar personas en fase terminal o con	Formar la Red de Cuido para el Adulto Mayor con asesoría de CONAPAM	Gestión

		limitaciones físicas significativas.		
PSL	Servicios Institucionales	Ausencia de capacitación de SENASA de la Legislación vigente	Solicitar a SENASA brindar procesos de capacitación a los sectores agropecuarios del distrito.	Gestión
PSL	Organización Comunal	Falta de unión y comunicación efectiva entre las organizaciones existentes y los habitantes del distrito.	Solicitar a la Municipalidad, Unión Cantonal de ADI y DINADECO promover la creación de alianzas entre ADI, Consejo de distrito, ASADAS, Comités de Caminos y cualquier otro grupo organizado para desarrollo de proyectos.	Gestión
GA	Sistema de Alcantarillado	Ausencia de Alcantarillado Sanitario	Construcción de alcantarillado en los lugares estratégicos del distrito.	Gestión
GA	Gestión Ambiental	Irrespeto a la legislación de los 200 metros de protección de nacientes según la Ley	Solicitar al MINAE una mayor fiscalización en el distrito	Gestión
GA	Gestión Ambiental	Problemas de contaminación industrias de producción animal y agrícola (polleras y lecherías)	Solicitar a SENASA y MAG supervisen las técnicas de producción animal	Gestión
GA	Gestión Ambiental	Contaminación de los ríos (PRINCIPALMENTE EL RIO LA MUERTE), por desechos que vienen de los mismos hogares.	Realizar un plan de manejo de cuencas y protección del recurso hídrico en el distrito	Gestión
GA	Gestión Ambiental	Caza ilegal indiscriminada que acaba poco a poco con la vida silvestre de las comunidades y el distrito.	Gestionar más operativos del MINAE en el distrito para una mejor protección de la flora y la fauna del distrito.	Gestión
GA	Limpieza de vías y áreas comunales	Vías públicas y áreas comunales sin mantenimiento y/o contaminadas	Fortalecer a través de la organización comunal (ADI, Centros Educativos) divulgación de la legislación vigente e importancia del mantenimiento de limpieza de las vías públicas y áreas comunales.	Gestión
IES	Comunicaciones y Energía	Alumbrado Público deficiente	Gestionar el mejoramiento del alumbrado público en los sectores estratégicos del distrito	Gestión
IES	Comunicaciones y Energía	Alumbrado Público deficiente	Gestionar el mejoramiento del alumbrado público en el sector del Puente La Tigra.	Gestión
IES	Comunicaciones y Energía	Alumbrado Público deficiente	Gestionar el mejoramiento del alumbrado público en caminos del distrito	gestión

IES	Comunicaciones y Energía	Falta de desarrollo de actividades agrícolas y de comercio por falta del servicio de electricidad.	Gestionar ante el ICE (o quien corresponda) el brindar o fortalecer el servicio de energía en el Burío; el proyecto llegó hasta la Mina; para promover el desarrollo económico.	Gestión
IES	Comunicaciones y Energía	Falta de desarrollo de actividades agrícolas y de comercio por falta del servicio de electricidad.	Gestionar ante el ICE (o quien corresponda) el brindar o fortalecer el servicio de energía en Santa Marta para promover el desarrollo económico.	Gestión
IES	Comunicaciones y Energía	Falta de desarrollo de actividades agrícolas y de comercio por falta del servicio de electricidad.	Gestionar ante el ICE (o quien corresponda) el brindar o fortalecer el servicio de energía en Santa Lucía para promover el desarrollo económico.	Gestión
IES	Comunicaciones y Energía	Falta de desarrollo de actividades agrícolas y de comercio por falta del servicio de electricidad.	Gestionar ante el ICE (o quien corresponda) el brindar o fortalecer el servicio de energía en El Cacao para promover el desarrollo económico.	gestión
IES	Mejoramiento de la Red Vial	Infraestructura vial deficiente limitando el desarrollo socioeconómico.	Intervención a través de los Concejos de Distritos para que se canalice inversión en rutas nacionales	Gestión
IES	Puentes	Puentes no tienen el ancho requerido para el tránsito actual.	Gestionar los procesos pertinentes para la construcción a dos vías sobre RN 4 y RN734.	Gestión
IES	Puentes	Ausencia de puentes para tránsito de los habitantes, y traslado de producción	Gestionar los estudios técnicos para la posterior construcción del puente sobre Quebrada El Túnel en la ruta 2-10-734	Gestión
IES	IES Salud	Infraestructura del EBAIS en deteriorado estado.	Gestionar el mejoramiento de la infraestructura del EBAIS en Venado	Gestión
IES	IES Salud	Infraestructura del EBAIS en deteriorado estado.	Gestionar el mejoramiento de la infraestructura del EBAIS en la Tigra, Venado	Gestión
IES	Sistema de Alcantarillado	Ausencia de un alcantarillado pluvial	Mejorar el sistema de organización para conseguir recursos y ejecutar obras de alcantarillados.	Gestión
IES	Sistema de Alcantarillado	Manejo inadecuado de aguas grises y jabonosas en los hogares.	Gestionar ante el Ministerio de Salud procesos de capacitación para el manejo de aguas residuales	Gestión
IES	Sistema de Alcantarillado	Pésimo manejo de lecherías e industrias de las aguas.	Solicitar la intervención del Ministerio de Salud Aguas residuales de las empresas (Chancheras, Queseras, Agricultura, Ganadería) van a dar	Gestión

			a los ríos, produciendo contaminación al aire y el agua.	
IES	Mejoramiento de la Red Vial	Documentadamente se indica como ruta nacional asfaltada y no es la realidad	Gestionar en conjunto con el Síndico de la Zona, ADI, la indagación ante el CONAVI sobre la situación de que la RN 734 aparezca como pavimentado hasta Nuevo Arenal, cuando esto no es así.	Gestión
IES	Puentes	Puentes no tienen el ancho requerido para las tránsito actual.	Gestionar los procesos pertinentes para la construcción a dos vías sobre el Rio Jicarito	Gestión
IES	Seguridad Vial	No se cuenta con reductores de velocidad.	Coordinar con el MOPT la instalación de reductores de velocidad de la entrada principal de Jicarito sobre RN4.	Gestión
IES	Seguridad Vial	Inexistencia o esta en mal estado la señalización/demarcación vertical y horizontal	Gestionar la instalación de señalización/demarcación vial (vertical y horizontal) de Monterrey a entrada principal de Jicarito.	Gestión
IES	IES Salones Comunes/Multiuso	Salones Comunes y/o Multiuso con infraestructura deteriorada, insuficiente o inexistente en el distrito.	Gestionar la construcción del salón comunal/multiuso de la Tigra	Gestión
IES	IES Salones Comunes/Multiuso	Salones Comunes y/o Multiuso con infraestructura deteriorada, insuficiente o inexistente en el distrito.	Gestionar la construcción del salón comunal/multiuso de Jicarito	Gestión
IES	IES Salones Comunes/Multiuso	Salones Comunes y/o Multiuso con infraestructura deteriorada, insuficiente o inexistente en el distrito.	Gestionar la construcción del salón comunal/multiuso de Puerto Seco	Gestión
IES	IES Cocinas Comunes	Cocinas Comunes con infraestructura deteriorada, insuficiente o inexistente en el distrito.	Gestionar la construcción de la cocina comunal de Venado	Gestión
IES	IES Educativos	Infraestructura deteriorada o insuficiente de Centros Educativos.	Gestionar mejoras a la infraestructura del comedor en la Escuela de la Tigra	Gestión
IES	IES Educativos	No se cuenta con Centros Educativos para atender población.	Gestionar la apertura de una Escuela Burío, Venado	Gestión
IES	Comunicaciones y Energía	Aun no se implementa el programa de FONATEL en el distrito	Dar seguimiento ante el proyecto de FONATEL que a través del fideicomiso se distribuya de una	Gestión

			mejor manera el servicio de comunicaciones.	
IES	IES Educativos	Deficiencia y/o ausencia de clases de segundo idioma y materias especiales.	Gestionar la apertura de códigos para educadores de Informática y Música, Idiomas (Cursos, conversacionales-inglés), Orientación para el Colegio de Venado	Gestión
IES	IES Educativos	Infraestructura deteriorada o insuficiente de Centros Educativos.	Gestionar mejoras a la infraestructura de Escuela Entre Ríos, Venado	Gestión
IES	IES Deportivo/Cultural	No se cuenta con parquecitos infantiles.	Gestionar el acondicionamiento de Parque Infantil en Venado.	Gestión
IES	IES Deportivo/Cultural	No se cuenta con parquecitos infantiles.	Gestionar el acondicionamiento de Parque Infantil en Linda Vista, Venado	Gestión
IES	IES Deportivo/Cultural	No se cuenta con parquecitos infantiles.	Gestionar el acondicionamiento de Parque Infantil en La Tigra, Venado	Gestión
IES	IES Deportivo/Cultural	No se cuenta con parquecitos infantiles.	Gestionar el acondicionamiento de Parque Infantil en Asentamiento Las Minas, Venado	Gestión
IES	IES Deportivo/Cultural	No se cuenta con parquecitos infantiles.	Gestionar el acondicionamiento de Parque Infantil en Jicarito, Venado	Gestión
IES	IES Deportivo/Cultural	Infraestructura deportiva y su equipamiento ausente o en malas condiciones.	Realizar los adecuados drenajes y mantenimiento a la cancha de deportes de Venado	Gestión
IES	IES Deportivo/Cultural	Infraestructura deportiva y su equipamiento ausente o en malas condiciones.	Articular esfuerzos para construir un Polideportivo en Jicarito, Venado	Gestión
IES	IES Deportivo/Cultural	Infraestructura deportiva y su equipamiento ausente o en malas condiciones.	Articular esfuerzos para construir un Polideportivo en Venado	Gestión

Fuente Municipalidad de San Carlos

Tabla 32: Iniciativas priorizadas por distrito: Venado, Categoría de Autogestión

Área	Sub-área	Problema	Iniciativa	Seguimiento
DEL	Artesanía	Ausencia de actividad artesanal por falta de asesorías, organización, alianzas y oportunidades de recursos en el distrito	Incentivar la artesanía con desechos orgánicos	Autogestión

DEL	Industria	No se ha promocionado el distrito como una excelente opción para el desarrollo de industritas	Atraer nuevas industrias con el apoyo de los entes competentes mediante la divulgación de las condiciones de la tierra del distrito.	Autogestión
DEL	Industria	No se ha promocionado el distrito como una excelente opción para el desarrollo de industritas	Diseñar una estrategia con las entidades competentes y apoyo de universidades de promoción de la producción agro-industrial del distrito.	Autogestión
PSL	Educación	No se cuenta con Laboratorio de computo debidamente equipado, o esta deteriorado	Gestionar ante donadores la construcción y equipamiento de un Laboratorio de Cómputo para el Colegio pero que tenga acceso también la comunidad.	Autogestión
PSL	Promoción del deporte, cultura y recreación	Deficiente Iluminación en instalaciones deportivas.	Gestionar mejoras en la iluminación de la cancha de futbol, Venado	Autogestión
PSL	Promoción del deporte, cultura y recreación	Poca promoción de las diversas opciones de actividades deportivas, recreativas y culturales que se pueden realizar en el distrito	Gestionar todos los años el realizar una actividad recreativa anual	Autogestión
PSL	Educación	Falta de recurso económico para cubrir los profesores de la Banda Comunal.	La comunidad gestionara la organización de un comité que promueva recaudación fondos.	Autogestión
PSL	Educación	Ausencia de instrumentos para la banda escolar	Gestionar la donación de instrumentos musicales	Autogestión
PSL	Seguridad Ciudadana	Caza ilegal realizada por personas externas al distrito	Coordinar con Fuerza Pública y MINAE para la regulación requerida así como presentación de las denuncias.	Autogestión
PSL	Familia	Presencia de Violencia Intrafamiliar en el distrito	Gestionar capacitaciones para la población en general sobre prevención y atención y cómo realizar denuncias ante casos de violencia doméstica y abuso a los menores de edad	Autogestión
GA	Manejo de residuos sólidos	Ausencia de Centros de Acopio de Residuos Valorizables.	Desarrollar campañas de recolección de materias reciclajes por lo menos una vez al mes.	Autogestión
GA	Manejo de residuos sólidos	Se queman o se depositan en huecos los desechos sólidos	Implementación de Centros de Acopio (gestionar ante el IMAS Manos a la Obra).	Autogestión
GA	Gestión Ambiental	No se cuenta con protección de cuencas, ni con estudios pertinentes sobre la recuperación de las mismas.	Realizar un plan de manejo de cuencas y protección del recurso hídrico en el distrito	Autogestión

GA	Gestión Ambiental	No se cuenta con protección de cuencas, ni con estudios pertinentes sobre la recuperación de las mismas.	Comprar áreas de recarga para Reforestar las nacientes de Venado.	Autogestión
GA	Gestión Ambiental	Deforestación y quemas sumido tala de árboles y no hay control de la instituciones pertinentes.	Concientizar a las personas y regular la deforestación que se está presentando, por medio de capacitación de las instituciones pertinentes.	Autogestión
IES	Comunicaciones y Energía	Ausencia o deficiencia de los servicios de televisión por cable	Solicitar a las entidades competentes realizar mejora en los servicios de telefonía celular en La Esperanza	Autogestión
IES	Comunicaciones y Energía	Ausencia o deficiencia de los servicios de televisión por cable	Solicitar a las entidades competentes realizar mejora en los servicios de telefonía celular en el Cacao	Autogestión
IES	Comunicaciones y Energía	Ausencia o deficiencia de los servicios de televisión por cable	Solicitar a las entidades competentes realizar mejora en los servicios de telefonía celular en Santa Marta	Autogestión
IES	Comunicaciones y Energía	Ausencia o deficiencia de los servicios de televisión por cable	Solicitar a las entidades competentes realizar mejora en los servicios de telefonía celular en Santa Lucia	Autogestión
IES	Comunicaciones y Energía	Ausencia o deficiencia de los servicios de televisión por cable	Solicitar a las entidades competentes realizar mejora en los servicios de telefonía celular en	Autogestión
IES	Servicio de Agua Potable	Falta de capacitación a las organizaciones administradoras de acueductos.	Gestionar capacitación y acompañamiento a las Juntas Directivas de las ASADAS para promover estabilidad de sus integrantes.	Autogestión
IES	Servicio de Agua Potable	Las áreas de las cuencas, nacientes, tanques u otras instalaciones; están en manos privadas.	Según el Censo Cantonal realizado articular esfuerzos para la adquisición de los terrenos que están en manos privadas del distrito.	Autogestión
IES	Servicio de Agua Potable	El Convenio de Delegación del AyA, genera dudas, no hay asesoría y no se apoya financieramente a las ASADAS si éste no es firmado.	Solicitar al AyA una mayor asesoría para las comunidades referentes a las implicaciones del "Convenio de Delegación"; porque existe temor de perder lo construido a través de los años.	Autogestión
IES	Sistema de Alcantarillado	Ausencia de un alcantarillado pluvial	Continuar gestionando ante los Consejos de Distritos para que cada año haya mayor ejecución de obras en sistemas de alcantarillado.	Autogestión

IES	Aceras, cordón y caño	Riesgo de accidentes por ausencia de aceras para tránsito seguro de las personas.	Construcción de acera peatonal de la Pulpería Linda Vista a la cancha de Fútbol	Autogestión
IES	Aceras, cordón y caño	Riesgo de accidentes por ausencia de aceras para tránsito seguro de las personas.	Construcción de aceras peatonales en Venado centro	Autogestión
IES	Aceras, cordón y caño	Riesgo de accidentes por ausencia de aceras para tránsito seguro de las personas.	Construcción de aceras peatonales en el sector del cuadrante de la cancha deportiva de La Tigra	Autogestión
IES	Aceras, cordón y caño	Riesgo de accidentes por ausencia de aceras para tránsito seguro de las personas.	Construcción de aceras peatonales en Jicarito centro a RN 4.	Autogestión
IES	Aceras, cordón y caño	Riesgo de accidentes por ausencia de aceras para tránsito seguro de las personas.	Construcción de acera peatonal entre La Escuela Linda Vista y la pulpería.	Autogestión
IES	Transporte Público	Precios muy altos del servicio de transporte en autobús.	Realizar inspección para verificar el exceso de cobro que se da sobre esta ruta.	Autogestión
IES	IES Salones Comunes/Multiuso	Salones Comunes y/o Multiuso no cuenta con el equipamiento requerido	Adquirir el mobiliario requerido para el Salón Comunal/Multiuso de Venado Centro.	Autogestión
IES	IES Salones Comunes/Multiuso	Salones Comunes y/o Multiuso no cuenta con el equipamiento requerido	Adquirir el mobiliario requerido para el Salón Comunal/Multiuso de Las Minas	Autogestión
IES	IES Deportivo/Cultural	Infraestructura deportiva y su equipamiento ausente o en malas condiciones.	Articular esfuerzos para reparar la cancha multiuso de Venado	Autogestión
IES	Comunicaciones y Energía	Carencia de buena señal o del servicio de internet	Gestionar ante los entes competentes una mejora en el servicio de internet en el distrito	Autogestión
IES	Comunicaciones y Energía	Ausencia o deficiencia de los servicios de televisión por cable	Gestionar ante los entes competentes del servicio de televisión por cable	Autogestión
IES	Comunicaciones y Energía	Ineficiencia en el servicio de telefonía móvil	Solicitar a las entidades competentes realizar mejora en los servicios de telefonía celular en	Autogestión

Fuente Municipalidad de San Carlos

Tabla 33: Iniciativas priorizadas por distrito: Venado, Categoría de Ejecución

Área	Sub-área	Problema	Iniciativa	Seguimiento
GA	Manejo de residuos sólidos	Ausencia del Servicio de Recolección de Residuos Municipal en el distrito.	Solicitar a la Municipalidad brindar el servicio de recolección de residuos sólidos.	Ejecución
GA	Manejo de residuos sólidos	Se queman o se depositan en huecos los desechos sólidos	Promover procesos de capacitación liderados por el Gobierno Local para Centros Educativos, Organizaciones Comunales acerca del reciclaje.	Ejecución
IES	Mejoramiento de la Red Vial	Infraestructura vial deficiente limitando el desarrollo socioeconómico.	Intervención a través de los Concejos de Distritos para que se canalice inversión en rutas municipales.	Ejecución
IES	Puentes	Ausencia de puentes para tránsito de los habitantes, y traslado de producción	Gestionar los estudios técnicos para la posterior construcción de puentes sobre los ríos Pataste y otro sin nombre, sobre la ruta 2-10-180 (1 km antes del Río Pataste)	Ejecución
IES	Puentes	Ausencia de puentes para tránsito de los habitantes, y traslado de producción	Gestionar los estudios técnicos para la posterior construcción de sobre río La Muerte, camino a la Trocha 2-10-182	Ejecución
IES	Puentes	Ausencia de puentes para tránsito de los habitantes, y traslado de producción	Gestionar los estudios técnicos para la posterior construcción de dos puentes sobre río La Cucaracha. (Catanurio y el Cucaracho) 2-10-086	Ejecución
IES	Puentes	Ausencia de puentes para tránsito de los habitantes, y traslado de producción	Gestionar los estudios técnicos para la posterior construcción de dos puentes en el sector de Santa Lucía (camino 2-10-221).	Ejecución
IES	Mejoramiento de la Red Vial	No se cuenta con fuentes de material autorizadas para su utilización en la intervención (mejoramiento) de los caminos.	Gestionar los permisos correspondientes para la extracción de material para arreglos de camino del distrito	Ejecución
IES	Mejoramiento de la Red Vial	Infraestructura vial deficiente limitando el desarrollo socioeconómico.	Ejecutar un plan de mejoramiento de la infraestructura vial en camino 2-10-227 Linda Vista - Monterrey	Ejecución
IES	Mejoramiento de la Red Vial	Infraestructura vial deficiente limitando el desarrollo socioeconómico.	Ejecutar un plan de mejoramiento de la infraestructura vial en el sector camino 2-10-180	Ejecución
IES	Mejoramiento de la Red Vial	Infraestructura vial deficiente limitando el desarrollo socioeconómico.	Ejecutar un plan de mejoramiento de la infraestructura vial en el sector camino 2-10-227	Ejecución
IES	Mejoramiento de la Red Vial	Infraestructura vial deficiente limitando el desarrollo socioeconómico.	Ejecutar un plan de mejoramiento de la infraestructura vial en el sector camino 2-10-467	Ejecución
IES	Mejoramiento de la Red Vial	Infraestructura vial deficiente limitando el desarrollo socioeconómico.	Ejecutar un plan de mejoramiento de la infraestructura vial en el sector camino 2-10-221 Santa Lucía	Ejecución

IES	Mejoramiento de la Red Vial	Infraestructura vial deficiente limitando el desarrollo socioeconómico.	Gestionar estudios técnicos y ejecución de una superficie duradera en el sector comprendido de la pulpería Linda Vista a la cancha deportiva,	Ejecución
IES	Mejoramiento de la Red Vial	Infraestructura vial deficiente limitando el desarrollo socioeconómico.	Gestionar estudios técnicos y ejecución de una superficie duradera en cuestas del camino 2-10-179	Ejecución
IES	Servicios Institucionales	Ausencia de una Sucursal y/o lugar para tramitar temas municipales en el distrito; el cual esta a una significativa distancia y con pocos medios de transporte público.	Ejecutar por parte de la Municipalidad de San Carlos el diseño de una estrategia para brindar los servicios de manera ocasional y/o permanente en el Venado.	Ejecución

Fuente Municipalidad de San Carlos

ANEXOS

ANEXOS

Anexo 1. Participantes en el Proceso de Actualización del Plan de Desarrollo Cantonal

Ana Villalobos Rodriguez	Miguel Vega Cruz	Julio Anchia Arias
Anabelle Zúñiga Pérez	Miriam Gonzales	Larry Averruz Cubero
Anais Villalobos Rojas	Oldemar Martínez T	Lenin
Baudilio Mora Zamora	Ollver Arce Anchia	Leticia Pérez Conejo
Bolívar Chacon Valerio	Randy M M	Luis Diego Durán
Carlos Alfaro Vargas	Reinalno Martínez Castro	Luis Rodriguez Rojas
Delmy Cubero Solano	ROCIO CUBERO	Luis Segura Koschny
Edin Cubero Alfaro	Víctor Manuel Mejías	Marlene Chaverri Arias
Enrique A R	William Chacon Valerio	Marlene Paniagua González
Ericob Cruz Cruz	William Conejo Arias	Melany Solano Gonzales
Fabio Carvajal Rodriguez	Willian Conejo Artavia	Jaime Valenciano Solís
Felicino Cubero Gonzales	Yasir Matarrita Caravaca	Jeanneth Méndez Suarez
Flor Gonzales Vargas	Gladys Vindas Villalobos	German Silva Ávila
Gerardo Rojas	Irene Picado Arias	German Villalobos Rodriguez

Anexo 2. Fotografías de Participación en Proceso de Actualización PDC



Taller sectorial de Venado, 13 Marzo 2014



Taller sectorial de Venado, 11 Marzo 2014

¹ Ritmo típico costarricense