



# Plan de Desarrollo Distrital, Aguas Zarcas 2014-2024



## Contenido

AGRADECIMIENTO .....	8
PRESENTACIÓN.....	9
Miembros de la comisión del Plan de Desarrollo Municipal.....	11
1. INTRODUCCION .....	14
1.2 Naturaleza y Alcance del plan .....	14
1.1.1 Naturaleza .....	14
1.1.2 Alcance .....	14
2. ASPECTOS GENERALES DEL CANTON .....	16
2.1 Antecedentes sobre su creación, localización geográfica y límites .....	16
2.2 Reseña Histórica .....	18
2.2.1 De Distrito a Cantón .....	18
2.2.2 Crecimiento Distrital del Cantón de San Carlos .....	19
2.2.3 Crecimiento en Infraestructura del Cantón. ....	19
2.2.4 Límites Geográficos Antiguos.....	19
2.2.5 Política.....	20
2.2.6 Grandes Logros Políticos .....	21
2.2.7 Cultura:.....	21
2.2.8 Costumbres y Eventos Religiosos .....	22
2.2.9 Música Sancarleña.....	22
2.2.10 Comidas Típicas de San Carlos .....	22
2.2.11 Símbolos del Cantón:.....	23
2.2 Sinopsis de la historia de San Carlos .....	25
2.3 Sinopsis Geográfica .....	29

3.	ASPECTOS GENERALES DEL DISTRITO .....	34
3.1	Historia del Distrito de Aguas Zarcas.....	34
3.2	Primeros pobladores .....	34
3.3	Primera Escuela .....	35
3.4	Aguas Zarcas en la actualidad .....	35
4.	DATOS ESTADÍSTICOS IMPORTANTES PARA EL DISTRITO DE AGUAS ZARCAS.....	37
4.1	División Político Administrativa Aguas Zarcas.....	37
4.2	Población con capacidades especiales en el distrito de Aguas Zarcas.....	40
4.3	Aparato Público Aguas Zarcas .....	43
4.3.1	Salud .....	43
4.3.2	Educación Aguas Zarcas .....	47
4.3.3	Deserción Primaria y Secundaria.....	50
4.3.4	Seguridad Pública .....	52
4.4	Aparato Privado.....	53
4.4.1	Cobertura de energía eléctrica.....	54
4.4.2	Sector Financiero.....	54
5.	ORGANIZACIONES TERRITORIALES A NIVEL DISTRITO .....	57
5.1	Consejo de Distrito de Agua Zarcas.....	57
5.2	Asociaciones de Desarrollo Comunal .....	58
5.3	Organizaciones Deportivas Aguas Zarcas.....	59
5.4	Comportamiento Cooperativo del Cantón.....	60
5.4.1	URCOZON: Unión Nacional de Cooperativas del Norte R.L. ....	60
5.5	Otros Organizaciones Comunales .....	61
5.5.1	Organizaciones Apoyadas por el Ministerio de Agricultura y Ganadería.....	61
5.5.2	Asociaciones Administradoras de Acueductos (ASADAS) .....	62
5.5.3	Comités de Caminos.....	64

5.5.4	Comité Pastoral .....	65
5.5.5	Grupos de Mujeres.....	65
6.	INFRAESTRUCTURA COMUNAL .....	66
	Infraestructura Comunal del Distrito de Aguas Zarcas .....	66
7.	INFRAESTRUCTURA VIAL .....	67
	7.1 Rutas Cantonales.....	67
	7.2 Rutas Nacionales .....	68
8.	PROPIEDADES DEL DISTRITO DE AGUAS ZARCAS.....	69
9.	<b>PATENTES EMITIDAS POR EL MUNICIPIO EN EL DISTRITO DE AGUAS ZARCAS .....</b>	<b>70</b>
	9.1 Patentes y Licencias .....	70
10.	FORMULACIÓN ESTRATÉGICA .....	77
	10.1.1 Desarrollo Económico Local .....	77
	10.1.2 Política Social.....	77
	10.1.3 Gestión Ambiental.....	77
	10.1.4 Infraestructura, Equipamiento y Servicios .....	78
	10.1.5 Ordenamiento territorial.....	78
	10.1.6 Gestión institucional .....	78
	10.2 Iniciativas sin priorizar según modalidad .....	79
11.	Demandas e iniciativas ciudadanas.....	99
	11.1 Iniciativas y Demandas Priorizadas .....	100
12	ANEXOS .....	110
	12.1 Participantes en el Proceso de Actualización del Plan de Desarrollo Cantonal .....	110
	12.2 Fotografías de Participación en Proceso de Actualización PDC.....	112

## Índice de Tablas

Tabla 1: División político administrativa Cantón San Carlos, de acuerdo a extensión geográfica...	37
Tabla 2: División político administrativa Cantón San Carlos, de acuerdo a población. ....	38
Tabla 3: Análisis interpretativo de la población de San Carlos y distritos del cantón, período 2014. .....	39
Tabla 4: Indicador de Población con capacidades especiales, San Carlos .....	42
Tabla 5: Servicios brindados por la Caja Costarricense del Seguro Social, CCSS.....	45
Tabla 6: Indicadores de Aseguramiento.....	46
Tabla 7: Centro Educativos de Secundaria del distrito de Aguas Zarcas.....	47
Tabla 8: Centros educativos de Primaria, del distrito de Aguas Zarcas. ....	48
Tabla 9 Centros Educativos del Cantón de San Carlos .....	49
Tabla 10: Deserción de Primaria en centros Educativos de Aguas Zarcas. ....	50
Tabla 11: Deserción en secundaria de centros educativos de Aguas Zarcas. ....	51
Tabla 12: Grupos de comités de Seguridad en las Comunidades de Aguas Zarcas .....	52
Tabla 13: Empresas en el cantón de San Carlos.....	53
Tabla 14: Medidores por distrito. ....	54
Tabla 15: Agencias Bancarias del distrito de Aguas Zarcas .....	55
Tabla 16: Actividades financieras del Distrito Aguas Zarcas. ....	56
Tabla 17: Consejo de Distrito .....	57
Tabla 18 Asociaciones por Distrito .....	58
Tabla 19: Asociaciones de Desarrollo Aguas Zarcas.....	59
Tabla 20: Cooperativas afiliadas a URCOZON en el distrito de Aguas Zarcas .....	61
Tabla 21: Organizaciones Apoyadas por el Ministerio de Agricultura y Ganadería (MAG) .....	62
Tabla 22: Información sobre las ASADAS del distrito de Aguas Zarcas.....	63
Tabla 23: Infraestructura Comunal del Distrito de Aguas Zarcas.....	66
Tabla 24: Distribución de los Caminos Municipales en Aguas Zarcas .....	68
Tabla 25: Iniciativas sin priorizar Área Desarrollo Económico. ....	79
Tabla 26: Iniciativas sin priorizar Área de Gestión Ambiental. ....	82
Tabla 27: Iniciativas sin priorizar Área de Infraestructura .....	83
Tabla 28: Iniciativas sin priorizar Área Político Social. ....	92

Tabla 29: Total de Iniciativas priorizadas según modalidad de intervención. ....	100
Tabla 30: Iniciativas priorizadas por distrito: Aguas Zarcas, categoría Apoyo .....	100
Tabla 31: Iniciativas priorizadas por distrito: Aguas Zarcas, Categoría de Gestión .....	102
Tabla 32: Iniciativas priorizadas por distrito: Aguas Zarcas, Categoría de Autogestión .....	105
Tabla 33: Iniciativas priorizadas por distrito: Aguas Zarcas, Categoría de Ejecución.....	107

## **Índice de Gráficos**

Gráfico 1: Porcentaje de territorio por distrito .....	38
Gráfico 2: Nivel de Deserción en Centros educativos .....	51
Gráfico 3: Propiedades del distrito de Aguas Zarcas. I semestre 2014 .....	69
Gráfico 4: Patentes Comerciales .....	73
Gráfico 5: Patentes Industriales .....	73
Gráfico 6: Patentes de Servicio .....	74
Gráfico 7: Licencias de Licores .....	74
Gráfico 8: Total de Patentes en el distrito de Aguas Zarcas.....	75

## **Índice de Ilustraciones**

Ilustración 1: Mapa del cantón de San Carlos .....	31
Ilustración 2: Mapa del cantón San Carlos .....	32
Ilustración 3: Mapa del Distrito de Aguas Zarcas .....	36

## ABREVIATURAS

<b>ASADAS</b>	Asociación Administradora de Acueductos y Alcantarillados
<b>ADI</b>	Asociación de Desarrollo Integral
<b>CCSS</b>	Caja Costarricense de Seguro Social
<b>CEN</b>	Centros de Educación y Nutrición
<b>CEN-CINAI</b>	Centros de Educación y Nutrición-Centros Infantiles
<b>CINDEA</b>	Centro Integrado de Educación para Adultos
<b>CTP</b>	Colegio Técnico Profesional
<b>DINADECO</b>	Dirección Nacional de Desarrollo de la Comunidad
<b>EBAIS</b>	Equipos Básicos de Atención Integral en Salud
<b>EDA</b>	Estudio de Diagnóstico Ambiental
<b>EIA</b>	Evaluación de Impacto Ambiental.
<b>EHPM</b>	Encuesta de Hogares con Propósitos Múltiples
<b>GpR</b>	Gestión por Resultados
<b>ICE</b>	Instituto Costarricense de Electricidad
<b>ICT</b>	Instituto Costarricense de Turismo.
<b>IDS</b>	Índice de Desarrollo Social
<b>IFAM</b>	Instituto de Fomento y Asesoría Municipal
<b>INA</b>	Instituto Nacional de Aprendizaje
<b>INEC</b>	Instituto Nacional de Estadísticas y Censos
<b>IMAS</b>	Instituto Mixto de Ayuda Social
<b>INVU</b>	Instituto Nacional de Vivienda y Urbanismo.
<b>MAG</b>	Ministerio de Agricultura y Ganadería
<b>MEP</b>	Ministerio de Educación Pública
<b>MIDEPLAN</b>	Ministerio de Planificación y Política Económica
<b>MINAET</b>	Ministerio de Ambiente Energía y Telecomunicaciones

<b>MINSA</b>	Ministerio de Salud
<b>MIVAH</b>	Ministerio de Vivienda y Asentamientos Humanos
<b>MOPT</b>	Ministerio de Obras Públicas y Transporte.
<b>PANI</b>	Patronato Nacional de la Infancia.
<b>PAO</b>	Plan Anual Operativo.
<b>PEA</b>	Población Económicamente Activa.
<b>RAMSAR</b>	Convención sobre los Humedales de Importancia Internacional
<b>PMGIRS</b>	Plan de Manejo de Gestión Integral de Residuos Solidos
<b>PND</b>	Plan Nacional de Desarrollo.
<b>SETENA</b>	Secretaría Técnica Ambiental Nacional.
<b>UNA</b>	Universidad Nacional de Costa Rica
<b>URCOZON RL</b>	Unión de Cooperativas de la Zona Norte



## **AGRADECIMIENTO**

Expresamos nuestro agradecimiento al equipo técnico municipal quienes ofrecieron su aporte más allá de la jornada laboral siendo pieza fundamental de éste proceso, también le reconocemos a los (as) síndicos (as) que fueron participes del proceso así mismo a los (as) regidores (as) que nos acompañaron.

Cabe destacar que el acompañamiento de diferentes actores de instituciones públicas y privadas fue valioso y sin olvidar el gran aporte de la representación comunal en cada uno de los talleres realizados.

## PRESENTACIÓN

Un Plan Estratégico es un instrumento flexible y dinámico de participación que intenta definir las pautas del futuro del cantón, destacando al mismo tiempo sus particularidades, y que se elabora con la colaboración y el consenso de todos los agentes sociales y económicos para poner en marcha un proyecto global y común de la ciudad en que deseamos vivir.

El plan estratégico de San Carlos, supone la aportación de los siguientes elementos:

- ✚ La identificación de las prioridades para el desarrollo futuro de cada uno de los distritos que integran nuestro cantón; ofreciendo una visión integral del territorio a largo plazo.
- ✚ La planificación de actuaciones que permitan dar solución práctica a las prioridades detectadas y concentra recursos limitados en temas críticos
- ✚ La dirección eficaz de respuestas a los cambios que se generen en el entorno regional, nacional e internacional.
- ✚ El fomento de la cooperación entre el sector entre el sector público y privado
- ✚ Es estímulo a una visión global de los problemas de la ciudad y a la conciencia comunitaria de la población san carleña.
- ✚ Identifica estrategias con capacidad para encaminar su desarrollo económico y social
- ✚ Fortalece el tejido social y favorece la movilización social.
- ✚ Formula objetivos prioritarios

Desde el punto de vista económico, el aspecto territorial es definido para la competitividad. En el contexto de la globalización de los mercados, la competitividad depende cada vez más de las condiciones objetivas de territorios concretos, y menos de factores controlables en el ámbito estatal. Casi todos los procesos de crecimiento económicos están en manos de los gobiernos locales y regionales, cuyo objetivo es configurar un entorno en infraestructuras tecnológicas, comunicación,

recursos humanos, condiciones de vida, medio ambiente..., que facilite la adaptación del territorio al nuevo contexto mundial.

El desarrollo de un nuevo modelo de gestión municipal y comunitaria, es uno de los propósitos que debe tener el gobierno local, con el concurso de diferentes entes estatales que rompan con el esquema de divergencia entre la gestión local interna y la nacional en el cantón de San Carlos.

La municipalidad debe asumir el reto de estos cambios, ser la gestora de los mismos, con la responsabilidad de administrar bien los recursos y su territorio dotando de calidad de vida a sus habitantes.

Para el desarrollo de la experiencia de planificación estratégica en el cantón se consideró como componente básico la elaboración de diagnósticos participativos distritales y cantonal.

Creemos que estamos dando un ejemplo de que las municipalidades están dispuestas al cambio y en capacidad de asumir los nuevos retos que se derivan de la Reforma al artículo 170 de la Constitución Política y el proyecto de Ley de Transferencias de Competencias.

A partir de ahora se inicia una nueva fase de impulso y seguimiento del Plan y, con ella, se mantiene nuestra voluntad de continuar trabajando en el proyecto con ilusión y tesón, desde la responsabilidad que como gobierno regional nos corresponde para lograr los objetivos propuestos.

En las siguientes páginas encontrarán una síntesis del Plan de Desarrollo 2014-2024 de la Municipalidad de San Carlos, con gusto podrán encontrar de manera completa en la página web de la institución [www.munisc.go.cr](http://www.munisc.go.cr) o en la Dirección de Planificación.

Lic. Alfredo Córdoba Soro  
Alcalde Municipal

## Miembros de la comisión del Plan de Desarrollo Municipal

Dixie Amores Saborío	Coordinadora General
Evelyn Vargas Rojas	Sub Coordinadora
Carlos Andrey Salas Ramírez	Área de Ambiente
Cynthia Flores Rodriguez	Área de Ambiente
Mirna Sabillon García	Área de Ambiente
Paola Umaña Vega	Área de Ambiente
Francela Molina jimenez	Área de Desarrollo Económico Local
Uris Espinoza Góngora	Área de Desarrollo Económico Local
Andrea Peñaranda Prendas	Área Infraestructura, Equipamiento y Servicios
David Quesada Acuña	Área Infraestructura, Equipamiento y Servicios
Milena Jara Parra	Área Infraestructura, Equipamiento y Servicios
Vianney Acuña Arce	Área Infraestructura, Equipamiento y Servicios
Jenny Chacón Agüero	Área Infraestructura, Equipamiento y Servicios
Yerly Zamora Rodríguez	Área de Política Social
Gisella Vargas Guzmán	Área de Política Social
Yessenia Orozco Alpízar	Área de Política Social
Icza Rojas Vega	Apoyo Logístico
Melissa Vargas Molina	Apoyo Logístico

## Recapitulación de la Alcaldía

---

*El Plan de Desarrollo Cantonal de largo plazo, resume el sentir de la Ciudadanía Sancarleña y enfoca la atención de prioridades y propuestas generadas en talleres Distritales de Consulta Ciudadana.*

*Es la suma de esfuerzos entre sociedad, instituciones y gobierno local que lograremos la transparencia en el camino que transitaremos y en donde unidos generaremos un desarrollo equilibrado, sustentable y solidario que será motivo de alegría compartida.*

*El Plan de Desarrollo Cantonal tiene una visión de futuro al establecer las expectativas deseables para nuestra entidad en los próximos diez años.*

*Con la clasificación de las prioridades, pretendemos aumentar la calidad de vida de todos los que habitamos en este cantón de San Carlos, mejorando en aspectos tales como vivienda, infraestructura vial y comunal, salud, educación, promoción de PYMES, todo esto tomando como base el bienestar de la familia y la protección del medio ambiente.*

*Si bien la obra gris es fundamental, creemos prioritario mejorar la base y fundamento de toda sociedad como es la familia. Estamos conscientes que la alcaldía debe profundizar con aportes efectivos y reales para proteger a la familia de la violencia en todos los géneros, flagelos como la drogadicción, el abuso sexual, maltrato infantil, el alcoholismo, la delincuencia y pobreza son causas para que muchas de nuestras familias se desintegren, causando con ello graves problemas sociales que debemos atender.*

*Junto a esta lucha por proteger a nuestras familias, estamos promoviendo un desarrollo integral mediante la formación y educación de calidad, el fomento de fuentes de empleo, la promoción del deporte, el arte y la cultura como expresión popular, porque solo así podremos contar con una sociedad sana y dispuesta a mejorar de manera constante.*

**Lic. Alfredo Córdoba Soro**  
**Alcalde Municipal**

---

# INTRODUCCIÓN

# 1. INTRODUCCION

## 1.2 Naturaleza y Alcance del plan

### 1.1.1 Naturaleza

La actitud tradicional del municipio como proveedor de servicios y único agente de desarrollo local, y de la comunidad receptora pasiva del trabajo municipal, ya no tiene cabida en la realidad actual, los beneficios deben provenir de un esfuerzo conjunto de todos los actores locales, públicos y privados.

Es necesario diseñar una estrategia dirigida a mejorar la calidad de vida de la población, y por tanto emprender una fuerte acción contra la pobreza, el desempleo y la insatisfacción de las necesidades comunitarias.

El plan de desarrollo municipal participativo (PDM), ha partido de una visión global e intersectorial y ha permitido adoptar acciones concertadas entre todos los actores locales, para el corto, mediano y largo plazo.

**Conocer:** cómo somos, dónde estamos, cuáles son los obstáculos, que nos falta superar para ser un cantón con mejores condiciones socioeconómicas.

**Proponer:** ¿Qué queremos ser?, ¿Hacia dónde vamos?, ¿Cómo conseguirlo?, ¿Con quién hacerlo?, y ¿Con qué recursos lograrlo?

### 1.1.2 Alcance

El Plan de desarrollo municipal fue concebido como un instrumento de gobierno local, tanto para el sector público como el privado, su ámbito de actuación es integral, urbano y rural.

El Plan de Desarrollo Municipal permitió obtener una visión integral de la problemática institucional municipal, de los distritos y del cantón, formular objetivos con perspectiva de futuro, definir áreas estratégicas y proyectos.



# **ASPECTOS GENERALES DEL CANTÓN**



## **2. ASPECTOS GENERALES DEL CANTON**

### **2.1 Antecedentes sobre su creación, localización geográfica y límites**

En la época precolombina el territorio que actualmente corresponde al cantón de San Carlos, estuvo habitado por indígenas Votos.

El conquistador español don Jerónimo de Retes, en 1640, visitó la región, bautizando a uno de los más importantes emplazamientos de los aborígenes, ubicado a orillas del Río Cutris (hoy San Carlos), con el nombre de San Jerónimo de los Votos.

En 1850, una expedición de vecinos de San Ramón al mando de don Francisco Martínez abrió una vereda a la zona. Al año siguiente don Victorino Fernández, morador de San José, se estableció en la bajura; posteriormente lo hicieron los señores: Alfonso Carit, Teodoro Koschny, Pedro Nelson y Ramón Quesada. Los pocos asentamientos que se realizaron, se ubicaron de preferencia en el tramo comprendido entre Florencia y Terrón Colorado.

En 1884 don José María Quesada Ugalde, Baltazar y Joaquín Quesada Rodríguez, vecinos de Grecia, efectuaron denuncias de los terrenos ubicados a lo largo de la angosta terraza comprendida entre los ríos Peje y Platanar, en lo que hoy constituye Ciudad Quesada. Con el tiempo muchas familias llegaron a este paraje en el que se fue conformando un rústico caserío tipo hacienda.

A la muerte de don José María Quesada, gran parte de los terrenos de su propiedad, fueron adquiridos por don Joaquín Quesada, con el propósito de formar un cuadrante para el poblado en el lugar. Fue así como realizó un trazado de cuadros y empezó a abrir calles; regaló la manzana para el cementerio y otra para la iglesia; así como un solar para la escuela y otro para la casa cural. Los trabajos de construcción de las aceras, calles y postes, fueron efectuados por don Joaquín con la colaboración de sus hijos, otras familias y muchos vecinos del lugar. Este incipiente caserío se denominó “La Unión”.

Por decreto N° 31 del 21 de agosto de 1893, se dispuso realizar el primer intento de colonización dirigida por parte del Estado, al crear una colonia en Aguas Zarcas.

Durante la administración de don Rafael Iglesias Castro (1894-1898), en vista de la importancia de la región y a fin de unir la vía fluvial del río San Carlos con la red de caminos, se abrió una trocha desde Naranjo pasando por Zarcero, Buena Vista, Los Bajos, terminando en el sitio denominado Muelle; lugar en la margen del río, donde se construyó un embarcadero y una casa para el resguardo fiscal.

La primera escuela se construyó en 1900. Tiempo después, en 1920, se abrió un nuevo centro educativo, que actualmente se denomina Escuela Juan Chávez Rojas, en el segundo gobierno de don Ricardo Jiménez Oreamuno. El Liceo San Carlos, empezó a funcionar en el año de 1945, en un edificio

particular con el nombre de Escuela Complementaria; diez años después se estableció como liceo, durante la primera administración de don José Figueres Ferrer.

La primera ermita se construyó en 1908. Durante el episcopado de Monseñor don Juan Gaspar Store Worth, tercer Obispo de Costa Rica, en el año 1912, se erigió la parroquia, dedicada a San Carlos Borromeo; la cual actualmente es Diócesis de Quesada.

Durante la primera administración de don Ricardo Jiménez Oreamuno, el 26 de setiembre de 1911, por Ley N° 17, se le otorgó el título de villa a la población de La Unión; cambiándole el nombre por Quesada, cabecera del cantón creado en esa oportunidad. Posteriormente, el 8 de julio de 1953, durante el gobierno de don Otilio Ulate Blanco, se decretó la Ley N° 1601, que le confirió a la villa, la categoría de ciudad.

El 5 de setiembre de 1912, se llevó a cabo la primera sesión del Concejo de San Carlos, integrado por los regidores propietarios Ramón Quesada Quesada, Presidente; Juan Gamboa Rodríguez, Vicepresidente; y Manuel González Cerdas, Fiscal. El secretario municipal fue don Juan Bautista Romero Ruiz y el Jefe Político don Ricardo Quesada Cabezas.

El alumbrado público eléctrico se instaló en julio de 1913, y la cañería se inauguró en 1927, durante el primer y segundo gobierno de don Ricardo Jiménez Oreamuno, respectivamente.

El nombre del cantón según versión popular, se debe a unos nicaragüenses provenientes de San Carlos de Nicaragua, a principios del siglo XIX, se adentraron en nuestro territorio, por el afluente del río San Juan, que los indígenas denominaban Cutris pero que ellos bautizaron como San Carlos, nombre que posteriormente se generalizó para la región, y se asignó al cantón cuando se creó en 1911.

Por Ley N° 17 del 26 de setiembre de 1911, San Carlos se convirtió en el cantón décimo de la provincia de Alajuela, con cuatro distritos.

## 2.2 Reseña Histórica <sup>1</sup>

### 2.2.1 De Distrito a Cantón

El tener que tropezar con una multitud de inconvenientes debido a la distancia y al mal estado de los caminos cuando los vecinos de la Unión viajaban a la localidad de Zarcero, el contar con abundancia y fecundidad de terrenos privilegiados cruzados por el cauce de los ríos y el poseer una agricultura claramente floreciente; fueron algunos de los aspectos que incentivaron a que los habitantes de aquella época se propusieran elevar el distrito a la categoría de Cantón. Sin embargo el territorio norteño pertenecía a Naranjo, por lo que la decisión del Ayuntamiento de aquella localidad sería fundamental para lograr la separación del distrito.

Es por esto que el primero de Mayo de 1911 los integrantes del municipio de Naranjo celebran sesión y en el artículo número 20 del acta municipal se estableció que ese territorio rodeado de verdes llanuras merecía que se le denominará cantón, ya que se proyectaba como una de las regiones más importante de Costa Rica; destacada por la exuberancia de las tierras y por el brillante porvenir de sus agricultores.

Ya para el 15 de julio de 1911 durante la administración de Ricardo Jiménez Oreamuno; los miembros de la comisión de gobernación dieron a conocer al congreso constitucional la petición que hacían los diputados José Manuel Peralta y Pío Monge, para que se elevara a cantón el distrito de San Carlos, aun cuando no reunía los 3000 habitantes de ley, sino que por el contrario solamente contaba con 2279 habitantes, distribuidos de la siguiente manera: 658 en La Unión y Porvenir, 682 en Los Bajos y Muelle, 450 en Buena Vista y Ron Ron y finalmente 489 en Aguas Zarcas, Tres Amigos y Kooper.

A partir de aquella fecha y en sesiones siguientes, comenzaron las discusiones en el plenario legislativo por la elección del nombre que llevaría el nuevo cantón de la provincia de Alajuela.

Primeramente algunos diputados propusieron llamarlo Garabito aunque nada tenía que ver aquellos lugares con el citado cacique indígena, luego otros manifestaron que el nombre adecuado era el de Cutris de acuerdo con la denominación de los indios al río San Carlos. Por otra parte algunos pidieron que se llamará Florencia en honor a Florencio Castro, mientras que otros decían que debía llevar el nombre de Pedro Nelson.

Finalmente se decidió que se llamaría San Carlos, donde la cabecera del cantón sería el caserío de La Unión, con la denominación de Villa Quesada.

Es así como el **26 de septiembre de 1911**, bajo decreto número 31 se establece a San Carlos como el cantón número diez de la provincia de Alajuela; con tan solo una pequeña iglesia,

---

<sup>1</sup> Trabajo UTN, Historia de la Cultura. Evelyn Vargas Rojas, *Katherine Rodríguez Salazar*

un cuadrante formado, una oficina telegráfica y de correos, un matadero público y una escuela a la cual acudían entre 70 y 80 niños.

### **2.2.2 Crecimiento Distrital del Cantón de San Carlos**

El cantón en un principio quedó formado con cuatro distritos: 1) Villa Quesada, con los caseríos de Sucre, Ron Ron, Colón, San Vicente y San Rafael. 2) Florencia con Muelle, El Peje y El Arenal; 3) Buena Vista; 4) Aguas Zarcas con la Marina, Venecia, Pital y Bijagua.

El 18 de octubre de 1935 se crea el distrito cinco: Venecia, integrado por los caseríos de Marsella y La Unión. Luego en el año 1948 se forma el distrito de Pital. Cabe destacar que diez años antes, San Carlos experimentó la pérdida de alrededor de unos 50 Km<sup>2</sup>, cuando los vecinos de Zapote, Santa Elena y Lajas decidieron mediante acción plebiscitaria unirse al cantón de Alfaro Ruiz (Actualmente Zarcero)

Sin embargo, en 1952 se anexan a San Carlos los territorios de San Ramón, La Fortuna y La Tigra; pasando de ser una tierra de 1397 Km<sup>2</sup> a 2713 Km<sup>2</sup>. En 1970 se anexa el territorio de Venado llegando a alcanzar la extensión actual de 3347,62 km<sup>2</sup>.

### **2.2.3 Crecimiento en Infraestructura del Cantón.**

Con la denominación de cantón la construcción de nuevas edificaciones no se hizo esperar, por lo que muy pronto se construyó el primer botiquín establecido por David Mora y después rentado por Darío Rodríguez. Luego en 1912 se estrenó la iglesia, construida de cedro, Pedro Estrada sirvió como tesorero y regaló dos campanas y una imagen nueva de San Esteban, primer santo que tuvo el cantón; tiempo más tarde se decidió que sería San Carlos Borromeo. Por otra parte la Municipalidad hizo una cárcel nueva, un matadero, un mercado y arregló varias calles, caminos y puentes.

El 18 de julio de 1913 quedó instalada una planta eléctrica gracias a la contribución de Juan Chávez Rojas. Un año más tarde en 1914 se instaló una Junta de Caridad, integrada por Eduardo Arroyo, Ramón Salomé, Juan Hidalgo, Fidel Rodríguez, entre otros personajes que tomaron a su cargo el mantenimiento del cementerio, la atención de enfermos y los medios para construir un pequeño hospital.

Para 1927 se levanta una nueva escuela a la que se bautiza con el nombre de Juan Chaves Rojas y en 1929 se establece la farmacia Lizano. Ya para 1947 se inaugura la sucursal de la Caja Costarricense de Seguro Social y se levanta el edificio del viejo Palacio Municipal situado al costado norte del actual parque. En 1950 la actividad comercial y financiera experimenta un gran auge con el establecimiento de las sucursales del Banco de Costa Rica y la del Banco Nacional.

### **2.2.4 Límites Geográficos Antiguos**

Los primeros límites geográficos establecidos para el cantón de San Carlos se situaban al Norte con el río San Juan en toda la extensión; por el sur, una serranía que rumbo de Este a

Oeste empezaba en el río Toro Amarillo y llegaba al nacimiento del río La Vieja, continuando por el curso de éste hasta el paso del camino denominado Las Lajas; de aquí seguía el camino como límite hasta el paso de la quebrada de “ El Jilguero “, luego hasta desembocar en el río Tapezco y por último hasta donde se juntaba con el San Carlos.

Por el Este limitaba con el río Toro Amarillo frontera con Grecia y luego la línea divisoria entre las provincias de Heredia y Alajuela hasta el río San Juan; y por el Oeste los límites ahora reconocidos por el mismo rumbo al cantón del Naranjo con el de San Ramón en la región de San Carlos.

### **2.2.5 Política**

El 26 de septiembre de 1911, se recuerda como una de las fechas históricas más importantes en la vida del cantón de San Carlos, al proclamársele como cantón número diez de la provincia de Alajuela. Es precisamente en ese momento que inició formalmente la actividad política del cantón, ya que este título se obtuvo mediante el esfuerzo político de algunos líderes sancarleños que con una visión futurista comprendieron que aquella villa debía convertirse en algo más que un pueblo. En aquel tiempo el título de cantón le otorgaba varios beneficios económicos a la zona, impulsando así el desarrollo agrícola y ganadero.

Sin embargo, en el pasado el cantón de San Carlos no contaba con la representación que en la actualidad tiene, ya que no se le veía como un cantón estratégico para elegir un diputado y mucho menos para ganar las elecciones presidenciales, esto porque la cantidad de habitantes no lo permitía.

No obstante, durante la revolución del 48, el señor Arroyo, hermano de don Freddy Arroyo, había sido electo diputado; sin embargo debido a la revolución no pudo ejercer el cargo.

No fue sino hasta el año 1953 que llegó a la Asamblea Legislativa un sancarleño: el señor Roberto Quirós, oriundo de Ron Ron, lugar que en aquel tiempo no contaba con carretera, por lo que solo se podía ingresar a caballo. Este legislador tuvo la tarea de dar a conocer a la Zona Norte como una de las regiones más productivas del país.

Posteriormente llegaron Estela Quesada y Nerta Quesada al plenario legislativo, quienes a pesar de que no eran de origen sancarleño, representaron muy orgullosamente al territorio norteño.

Fue así como a partir de la década de los 40, empezaron a llegar a la Asamblea Legislativa varios diputados que manifestaron gran amor por el cantón de San Carlos y desde la curul que ocuparon, se comprometieron a solucionar diferentes problemas del cantón, representando así dignamente el territorio norteño en el Plenario Legislativo; no obstante, sólo cerca de 22 diputados han sido de origen sancarleño.

### **2.2.6 Grandes Logros Políticos**

Uno de los logros más importantes en el área política fue cuando los partidos mayoritarios comprendieron la importancia estratégica y política que tenía el cantón de San Carlos; lo anterior dio como resultado que los partidos políticos le dieran el segundo lugar por la provincia de Alajuela, para el puesto de diputados, lo cual permitió que a partir de ese momento San Carlos tuviera representación en la asamblea de forma ininterrumpida hasta la fecha. Asimismo, al crecer el número de habitantes, los partidos políticos vieron en el pueblo sancarleño la oportunidad de alcanzar representatividad en la asamblea y hasta la posibilidad de conseguir la presidencia. Es precisamente a partir de ese momento que se empezaron a gestar las primeras obras y proyectos aprobados en beneficio del cantón; ejemplo de ello es que en 1966-1970 se empezaron a construir puentes y carreteras como la de Fortuna-Muelle, la cual promovería de forma inimaginable el auge turístico de la Zona Norte. Estos logros se obtuvieron de forma conjunta por medio de los diputados Freddy Arroyo y Lindbergh Quesada, quienes consiguieron el financiamiento para dicha obra.

Para la época de 1970-1974 el diputado Gonzalo Monge realizó una gran labor en la parte legislativa, ya que formó parte de la comisión que reformó el Código de Familia y fue en su gestión que se incluyó el patrimonio familiar y el divorcio por mutuo consentimiento.

Posteriormente en 1982-1986 el diputado Edgar Ugalde canaliza mediante cooperación internacional cerca de \$15 millones de dólares para la Zona Norte, capital que contribuyó al desarrollo de la región. Como si fuera poco en el período 1990-1994 Víctor Rojas y Edgar Ugalde, logran conseguir el financiamiento para terminar el edificio de los Tribunales de Justicia en San Carlos, en aquel momento rondaban los 100 millones colones. Y es así, como consecutivamente los diversos diputados han logrado enaltecer una serie de proyectos en beneficio de la economía y desarrollo productivo de la Zona Norte; esto porque conforme pasan los años, el diputado electo representa a un número significativo de votantes sancarleños para cualquier partido político.

Hoy el pueblo sancarleño puede sentirse orgulloso de tener la posibilidad de elegir a más de cuatro diputados provenientes de la zona, mientras que en el pasado no se tenía esa representatividad. Según don Freddy Arroyo, ex diputado del cantón, rara vez existía la confrontación entre diputados, donde independientemente del partido político que representaran se apoyaban uno al otro, a fin de conseguir el mayor beneficio para la zona. No obstante, el cantón de San Carlos crece aceleradamente; el desarrollo experimentado en la región, no solo en el campo agrícola y ganadero, sino también en el área turística, conlleva a generar al gobierno grandes cantidades de divisas, convirtiendo de esta manera a la Zona Norte, en un lugar estratégico y de gran importancia política y económica.

### **2.2.7 Cultura:**

Según Adriano Corrales, escritor y profesor universitario, al sancarleño se le podría definir como un ciudadano trabajador, emprendedor, cooperativo, solidario, alegre pero muy conservador e individualista; rasgos que se diluyen en la actualidad y que muchos de ellos ya no se perciben en el sancarleño contemporáneo. Corrales afirma que los rasgos de la

identidad sancarleña tienen mucho del vallecentrismo, es decir de la cultura proveniente del Valle Central de nuestro país, especialmente de Alajuela y de los cantones cercanos a San Carlos (San Ramón, Naranjo, Grecia, Atenas, entre otros), lugares de donde provenían los primeros pobladores de la zona.

Ejemplo de ello es que el sancarleño no come lo que comía hace 30 años, hoy existen los puestos de comida rápida y la denominada “chatarra gringa”, así como una serie de hábitos culinarios nuevos, procedentes de distintas tradiciones como la china, italiana, colombiana, cubana y nicaragüense” comentó Corrales.

### 2.2.8 Costumbres y Eventos Religiosos

Como es tradicional en todo Costa Rica, se desarrollan celebraciones religiosas católicas como la Semana Santa: La procesión, la vigilia, la misa de resurrección, la misa de ceniza y de los apóstoles entre otros. Sin embargo los sancarleños celebran cada 4 de noviembre el día de San Carlos Borromeo, santo patrono del cantón.

### 2.2.9 Música Sancarleña

La cadencia y velocidad del tambito<sup>i</sup> en San Carlos es más lenta y más relajada que en el resto del país. Es más común el uso de las guitarras, percusiones y teclados que la marimba, ya que era muy difícil adquirir una en tiempos antiguos. Inclusive la forma en que se ejecuta el tambito en la guitarra es diferente.

### 2.2.10 Comidas Típicas de San Carlos

- Malanga.
- Picado de raíz de papaya.
- Tamal mudo.
- Picadillo de arracache.
- Torta de arroz.
- Olla de carne.
- Tamal de cerdo
- Picadillo de flor de Itabo.
- Picadillo de flor de madero negro.
- Miel de papaya Verde (propia de la zona)
- Mieles de toronja.
- Budín de ayote.
- Miel de ayote sazón.
- Melcochas sobadas de tapa de dulce.
- Requesones.
- Miel de yuca.
- Chorreadas de maíz tierno.
- Miel de fruta de pan.



- Tortillas con queso.
- Fresco de naranja agria y tapa dulce.
- Arroz con leche y queso, piña, pasas o coco.

## 2.2.11 Símbolos del Cantón:

### 2.2.11.1 Bandera:

Sus colores son el verde y el amarillo. Al ser colocada en un asta u otro objeto, el amarillo siempre debe estar en la parte superior. Amarillo: representa las flores del árbol Corteza Amarillo, el cual es el árbol de nuestro cantón. Verde: representa la flora abundante en el cantón sancarleño.



### 2.2.11.2 Traje Típico Sancarleño:

Fue diseñado por Henry Porras en 1971 y declarado oficial del cantón de San Carlos por el Concejo Municipal, en acuerdo número 2, acta 104, de la sesión del 08 de octubre del año



1984. Traje de la mujer: Blusa blanca de docoma, con pasacinta blanca y cinta negra o azul. Vuelos con hiladilla roja. La enagua es de poplín o popelina color rojo vivo, con pasacinta blanco y cinta negra o azul, vuelos con hiladilla blanca. Debe llevar un delantal blanco de organdí o nylon y pañuelo blanco de poplín. Traje de hombre: Sombrero de lona, ala angosta, sencillo. Camisa blanca de docoma, manga larga bombacha. Faja angosta. Pantalón negro (de gabardina), de paletones grandes a ambos lados de la jareta (esta debe ser larga). Pañuelo rojo de poplín y foco. Algunas personas

cambian el foco por un machete que también ha sido desde siempre muy utilizado por nuestros campesinos. Además suelen utilizar botas de hule que se usaban debido a los barreales y constantes aguaceros en San Carlos



### 2.2.11.3 Árbol Corteza Amarillo (*Tabebuia guayacán*)

Árbol del cantón de San Carlos, declarado según acuerdo #3 del acta 91 del 17 de setiembre de 1996. Esta especie posee una floración sincronizada durante la estación seca, de enero a mayo, momento en el cual los árboles pierden todas sus hojas. En ocasiones algunos producen flor en la estación lluviosa y frutos de febrero hasta junio. Árbol del dosel, frecuente en algunas áreas de la zona norte. Es una especie aparentemente heliófita, de crecimiento lento, en sitios con topografía plano-ondulada. Por lo general se encuentra solitario en potreros, como remanente del bosque original y que sobrevivió del proceso deforestador que ha sufrido la zona, gracias a que su madera no tenía gran demanda años atrás, por ser muy dura y poco fina. En la zona norte la regeneración es frecuente en algunos sitios, sobre todo en claros dentro del bosque, bordes de bosque y muy poco bajo los árboles padres; crece asociada con caobilla (*Carapa guianensis*), tamarindo (*Dialium guianense*), fruta dorada (*Virola koschnyi*) y mayo blanco (*Vochysia guatemalensis*). Tomado de la página web del INBIO.



### 2.2.11.4 Chonete



Según el compositor e historiador del folklore de nuestro país, Henry Porras, el diseño del tradicional sombrero de lona fue confeccionado por el señor Juan Manuel Solís Guzmán y perfeccionado por su segunda esposa, Cledida González Jiménez, en el año

## 2.2 Sinopsis de la historia de San Carlos

1850- El Ramonense Francisco Martínez abre una vereda hacia San Carlos, que se convirtió en la base para el trazado del viejo camino a San Carlos.

1851- Victoriano Fernández Carrillo fue el primer colono permanente que se estableció en los baldíos de San Carlos.

1882- Joaquín y Baltazar Quesada junto con José María Quesada Ugalde denuncian terrenos entre los ríos Peje y Platanar.

1980-1891- Joaquín Quesada fundó el caserío La Unión en el terreno que perteneció a José María Quesada Ugalde.

1893- por decreto número 31 se creó la colonia de Aguas Zarcas compuesta por un centro y 486 parcelas de tierra.

1985- se construyó la primera ermita que fue sustituida en 1912 por el primer templo parroquial.

1940- falleció a la edad de 64 años Joaquín Quesada, fundador del caserío La Unión.

1907- por decreto número 295 se dispone crear una plaza de médico en San Carlos que asumió el doctor Sergio Fallas, domiciliado en Naranjo.

1911- mediante el decreto número 17 se creó cantón e San Carlos conformado por cuatro distritos: Quesada, Florencia, Buena Vista y Aguas Zarcas.

1913- por decreto número cinco el estado otorgó a Juan Chaves Rojas la concesión para que se instalará la primera planta eléctrica en Villa Quesada, con un potencial de 10 caballos de fuerza.

1914- se creó la Alcaldía de San Carlos y se instaló la primera Junta de Caridad, electa por la hermandad de la caridad que la integraban 129 varones distinguidos.

1920- se inauguró el primer hospital de San Carlos construido entre 1919 y enero de 1920. La señora Amelia Villalobos fue la primera administradora.

1922- Asamblea de vecinos población “Los Caños” cambió su nombre por el de Venecia.

1927- se firmó el contrato entre Secretaría de Fomento y Municipio para construir la cañería de Villa Quesada. Eduardo Arroyo adelantó préstamos de ₡28.610 y se dio la construcción e inauguración del edificio de madera de la Escuela Juan Chaves Rojas.

1935- por decreto N° 100 se creó el distrito de Venecia.

1937- primer ascenso registrado a la cima del Volcán Arenal. Expedición Sancarleña de 24 personas.

1939- por decreto número 35 se segregaron de San Carlos, los territorios de Zapote, Cajas y Santa Elena.

1942-1943- se construyó el tramo de la carretera Zapote – Villa Quesada (administración Calderón Guardia).

1945- por decreto número 36 acordó construir nuevo edificio para el Hospital San Carlos.

1947- se inauguró el viejo Palacio Municipal que tuvo un costo aproximado de ₡30.000.

1948- por decreto # 38 se creó el distrito de Pital y se fundó el primer comité local de Cruz Roja en Quesada.

1950- se realizó un plebiscito entre vecinos de La Tigra y La Fortuna que decidieron acercarse al cantón de San Carlos (primera vez que la mujer votó en Costa Rica) y la población llega a 16180; además se estableció en Villa Quesada la sucursal del Banco de Costa Rica y Banco Nacional.

1952- por decreto número 15 se crearon los distritos de La Fortuna, La Tigra y La Palmera.

1953- por ley 1601 Villa Quesada se transformó en Ciudad.

1955- por decreto se convirtió la antigua Escuela Complementaria, en el Liceo San Carlos, el cual inició labores con 222 alumnos.

1956- se fundó la Cámara de Ganaderos de San Carlos.

1957- se iniciaron las labores en el Colegio María Inmaculada, se fundó el Club de Leones de San Carlos e inicia labores el Cuerpo de Bomberos.

1958- inauguración oficial de la primera radio llamada La Voz del Pueblo.

1961- conmemoración del 50 aniversario del cantón de San Carlos y se inauguró el nuevo edificio de la escuela Juan Chaves Rojas.

1962- se iniciaron las labores de construcción del Colegio Agropecuario de Santa Clara.

1965- se fundó la Cooperativa de Electrificación Rural (COOPELESCA R.L.), se estableció el Juzgado Civil y COOCIQUE R.L., primera cooperativa de ahorro y crédito.

1968- hizo erupción el volcán Arenal, lo cual provocó la desaparición de poblados (Pueblo Nuevo y Tabacón), fallecieron 87 personas, incluidas 8 de Ciudad Quesada.

1969- fundación del asilo de ancianos de San Carlos y fundación de la Cámara de Productores de Caña.

1970- inauguración del nuevo Palacio Municipal. Se iniciaron las labores de la Escuela Técnica Agrícola de San Carlos y se crea el Distrito de Venado.

1971- por decreto número 2083 se creó el distrito de Cutris.

1976- se creó la Oficina Regional del IMAS en Ciudad Quesada y la apertura de la Sede Regional del ITCR en Santa Clara.

1979- se consagró y bendijo el templo parroquial de Ciudad Quesada y se creó el distrito de Monterrey.

1981- se inauguró el edificio actual del Hospital San Carlos.

1982- se fundó la Cámara de Comercio e Industria de San Carlos.

1983- por decreto número 231 se creó el distrito de Pocosol.

1984- se inauguró Radio Santa Clara y la población de San Carlos alcanzó los 75.576 habitantes.

1991- se inauguró el edificio Tribunales de Justicia de San Carlos.

1993- se creó el Colegio Científico de San Carlos.

1994- se inauguró en Ciudad Quesada el edificio regional del INA y se estableció el hospital privado, hoy Centro Cooperativo San Carlos Borromeo.

1995- se creó la diócesis de San Carlos.

1998- se produjo la gran avalancha del volcán Arenal.

2000- la población de San Carlos alcanzó los 127.684 de habitantes.

2001: La cámara de ganaderos inauguró la más moderna subasta de ganado del país en Platanar.

2002: Surgió en el seno de la cámara de comercio y turismo la iniciativa para crear en San Carlos la llamada Zona Económica Especial.

2003: Apertura en Ciudad Quesada de la Oficina Regional de Acueductos y Alcantarillados (AYA).

2005: Me de mayo se inaugura el Centro de Formación Profesional, del INA en La Marina.

2005: Por ley número 8392 se modificó la anterior del 23 de abril de 1992 que crea el Parque Nacional Juan Castro Blanco.

2010: 3 de setiembre, se aprueba empréstito para carretera Tapón de Chilamate.

2011- Se lleva a cabo la celebración de los 100 años del Cantón de San Carlos.

2011- Inicia la construcción del Mega Acueducto Municipal para abastecer de agua potable varias comunidades de la zona norte del cantón.

2012- La Municipalidad de San Carlos ocupa el primero lugar en el ranking de la Contraloría General de la Republica convirtiéndola en la primera Municipalidad fuera del GAM en ocupar dicha posición.

2012- Se inicia la construcción de la carretera del Tapón de Chilamate.

2012- Mediante coordinación directa del Alcalde Municipal con el Gobierno central se logra obtener un aporte de 500 millones de colones para la compra de terreno donde se ubicará la Ciudad Universitaria.

2013- Se lleva a cabo la celebración de los 100 años de la parroquia de Ciudad Quesada.

2013- Finaliza el proceso de electrificación rural en toda Zona Norte del país. (27 proyectos de electrificación en comunidades de San Carlos, Sarapiquí y Grecia)

2013- Se da la Constitución del Consejo Cantonal de Coordinación Interinstitucional de San Carlos.

2014- Apertura del CECUDI con capacidad para 75 niñas y niños

2014- Se realiza la primera Feria Interinstitucional CCCI (Consejo de Coordinación Institucional) con la participación de 28 instituciones en la comunidad de Los Almendros








2014- La Municipalidad logra el aporte de 1.300 millones para construcción y mejoras de la infraestructura del Complejo deportivo Maracaná, Ciudad Deportiva, Gimnasio Siglo XXI y Estadio Municipal) para los Juegos Nacionales 2015.

## 2.3 Sinopsis Geográfica

Los preludeos de la Fundación de San Carlos datan de 1850 cuando el ramonense Francisco Martínez abre una vereda hacia San Carlos, que se convirtió en la base para el trazado del viejo camino a San Carlos. En 1911, mediante el decreto número 17 se creó el cantón de San Carlos conformado en ese entonces por cuatro distritos: Quesada, Florencia, Buena Vista y Aguas Zarcas.

San Carlos, ocupa dos terceras partes de su territorio. Es el cantón más extenso del país, con una superficie de 3.373 km<sup>2</sup> (6.5% de la superficie total de Costa Rica). Supera en área a las provincias de Cartago (3.031 km<sup>2</sup>) y Heredia (2.673 km<sup>2</sup>). La temperatura promedio en San Carlos es de 26°C.

San Carlos limita:

-  Al Este con Sarapiquí y Grecia.
-  Al Oeste con Tilarán.
-  Al Norte con Nicaragua.
-  Al Sur con Zarcero y Valverde Vega.
-  Al Noreste con Nicaragua.
-  Al Noroeste con Guatuso y Los Chiles.
-  Al Sureste con San Ramón.

La Cordillera Central conforma el sur montañoso del cantón, en cuyas laderas se encuentran muchas de sus poblaciones más grandes, tales como su cabecera Ciudad Quesada y las comunidades de Aguas Zarcas y Venecia. Mientras que Ciudad Quesada se localiza a 650 metros sobre el nivel del mar, gran parte del cantón se encuentra por debajo de los 70 msnm, lo que provoca diferencias climáticas sensibles y una producción cuantiosa y variada de alimentos. En San Carlos llueve también durante la estación seca sólo que con menos intensidad, por ello las cosechas son permanentes.

La mayor parte del territorio presenta un clima que se puede clasificar como tropical-lluvioso, principalmente en las zonas bajas de la región (precipitación anual entre 3000 y 4000 mm la temperatura promedio anual es de 25°C, humedad relativa alta entre 85% y 90%).

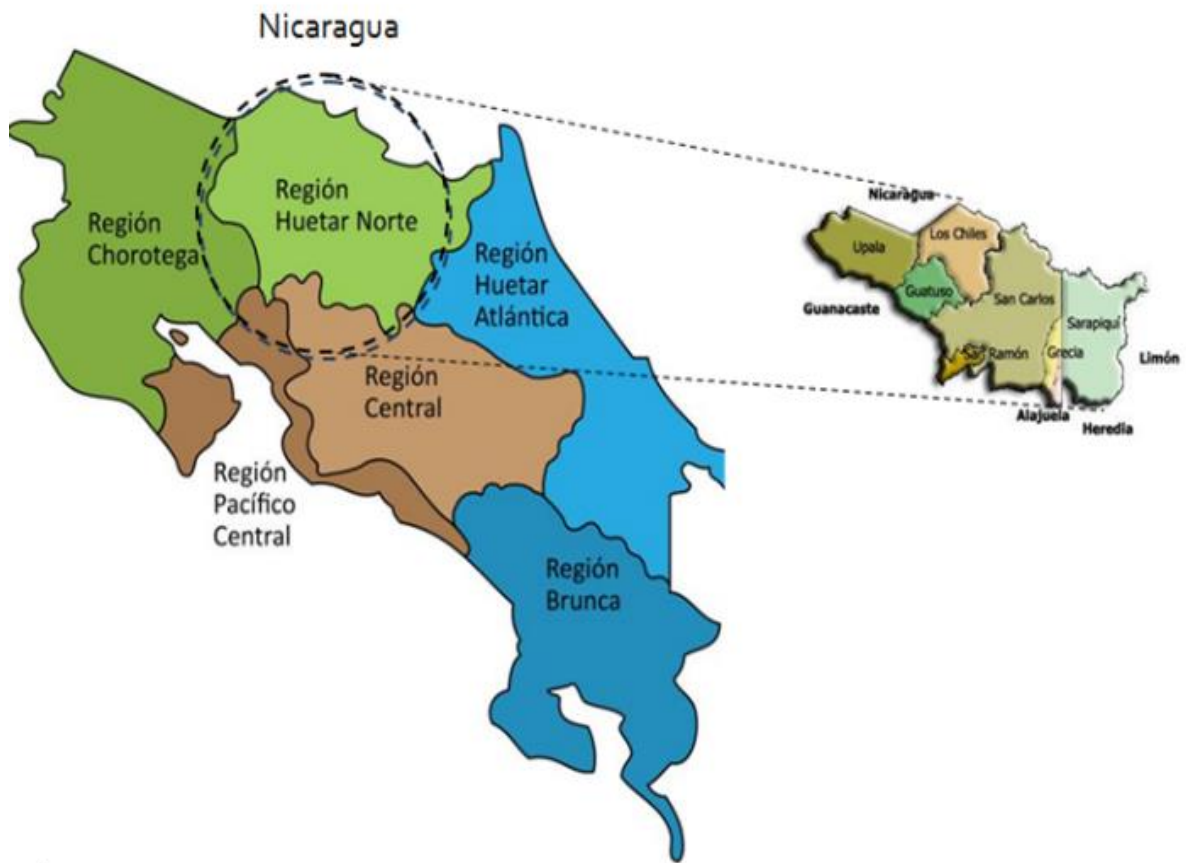
Los ríos mantienen un caudal más estable, lo que minimiza relativamente los problemas de inundaciones en la época lluviosa. El principal curso de agua es el Río San Carlos, que atraviesa el cantón junto con sus numerosos afluentes, entre los cuales destacan el Río Arenal y el Río Tres Amigos. El Río San Carlos además es el principal afluente del fronterizo Río San Juan.

La industria ganadera es la principal, pues San Carlos provee aproximadamente el 65% de la leche y más de la mitad de la carne que se consume en todo el país. Igualmente se siembra caña de azúcar, piña, cítricos y tubérculos en cantidades considerables.

Muy cerca de La Fortuna se levanta el Volcán Arenal (1600 msnm), uno de los volcanes más visitados del país. A sus pies se construyó con fines hidroeléctricos la laguna de Arenal, de 87 kilómetros cuadrados y la más grande del país.

Ciudad Quesada, distrito central del cantón, se ha convertido en la principal ciudad de toda la zona, agrupando numerosas sedes gubernamentales y sucursales comerciales.

Ilustración 1: Mapa del cantón de San Carlos



Fuente: Agenda de Competitividad para la Región Huetar Norte: Caracterización Socioeconómica de la Región Huetar Norte. MEIC. Octubre 2013



Ilustración 2: Mapa del cantón San Carlos



Fuente: Agenda de Competitividad para la Región Huetar Norte: Caracterización Socioeconómica de la Región Huetar Norte. MEIC. Octubre 2013



# **ASPECTOS GENERALES DEL DISTRITO**

### 3. ASPECTOS GENERALES DEL DISTRITO

#### 3.1 Historia del Distrito de Aguas Zarcas

**Distrito No:** 4

**Extensión:** 159.04 km<sup>2</sup>

**Población:** 20.241 habitantes (Censo 2011)

**Ubicación:** 15 kilómetros al noroeste de Ciudad Quesada.

Durante sus primeros años, Aguas Zarcas estuvo habitada por las penas y sufrimientos de los convictos que eran llevados hasta ahí a pagar sus cuentas con

la justicia. Por esta razón se le conoció como “tierra del destierro”, donde abundaban enfermedades como la malaria que dificultaba la sobrevivencia.

De una manera muy peculiar, a través de una paja de agua los antiguos colonos sacaban por medio de canoas el agua para la alimentación y la limpieza de sus ranchos, esto porque no existía una cañería que supliera de agua potable a las familias. Asimismo, tampoco los vecinos disponían de electricidad que les facilitará el quehacer diario, es por esto que los pioneros de aquellas tierras donde abundaba el agua por todas partes decidieron organizar una Cooperativa de Electrificación Rural para lograr por medio de Copelesca traer el fluido eléctrico.

#### 3.2 Primeros pobladores

Desde 1800, alemanes, italianos y españoles conformaron los ancestros de Aguas Zarcas, los mismos que fundaron la colonia española. Sus colonizadores fueron Ezequiel Ugalde, Martha Deskosnsky, Víctor y Pantaleón Camacho, quienes se encargaron de realizar picadas en la montaña para facilitarles la llegada a los habitantes que venían desde Villa Quesada buscando un lugar donde vivir.

Los habitantes se dedicaban en su mayoría a la agricultura, reforestación, ganadería y al cultivo del café; los vecinos de aquellas épocas empezaban a trabajar en sus campos desde las cuatro de la mañana, por lo que los días de descanso, que en su mayoría eran los domingos, se dedicaban a visitar la única pulpería del pueblo, propiedad de Martha Deskosnsky.

### **3.3 Primera Escuela**

Con el propósito de crear una escuela, el padre Fernando Ramírez donó una manzana de terreno donde se iniciaron las construcciones para que todos los niños y jóvenes de la comunidad tuvieran un centro educativo. La primera maestra que enseñó a leer y a escribir a los habitantes de Aguas Zarcas fue Sofía Espinoza.

Seguidamente, para la edificación de la iglesia y la plaza, Ezequiel Ugalde donó los terrenos donde se empezaría a confeccionar un oratorio para impartir las eucaristías aproximadamente cada mes.

### **3.4 Aguas Zarcas en la actualidad**

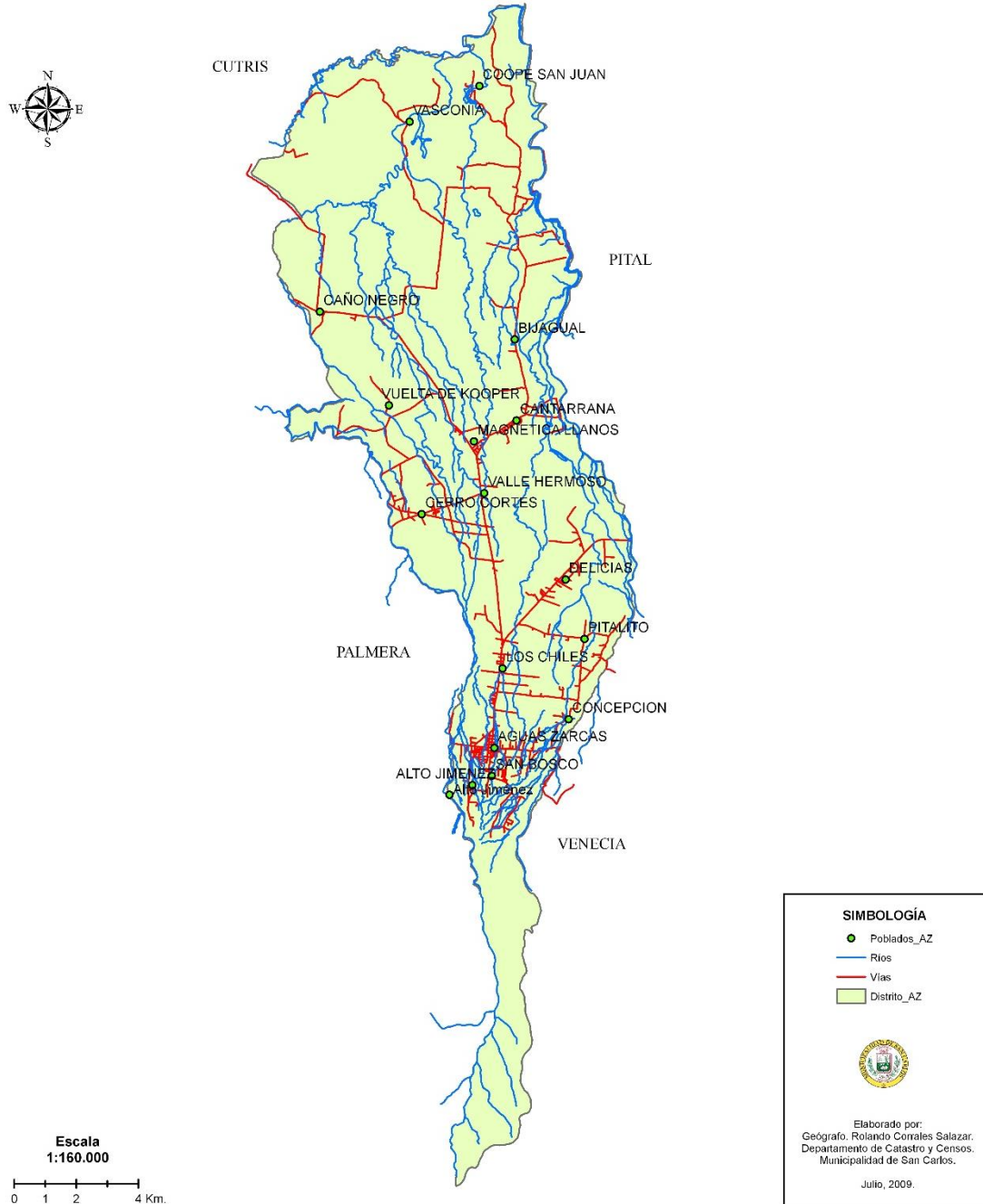
En los últimos años se ha dado un gran crecimiento urbano principalmente en el centro de Aguas Zarcas, donde el visitante puede encontrar bancos, hoteles, restaurantes, supermercados, una clínica y varios centros de atención médicos.

En el año 1986 con la instalación de la planta procesadora de naranja Ticofruta, la comunidad de Cerro Cortés se vio beneficiada a través de la generación de empleo y de desarrollo comunal.

Actualmente, este distrito lo integran 17 comunidades: Aguas Zarcas, Garabito, Monte Cristo, Concepción, Pitalito, Esquipulas, Los Chiles, Los Ángeles (Las Delicias), San José, Altamira, Santa Fe, La Gloria, Coope-San Juan, Cerro Cortés y Caño Negro.

Ilustración 3: Mapa del Distrito de Aguas Zarcas

## DISTRITO AGUAS ZARCAS



Fuente: Geógrafo, Rolando Corrales Salazar.

## 4. DATOS ESTADÍSTICOS IMPORTANTES PARA EL DISTRITO DE AGUAS ZARCAS

### 4.1 División Político Administrativa Aguas Zarcas

El cantón está conformado por trece distritos, donde los tres que pertenecen al Cordón Fronterizo (Cutris, Pocosol y Pital) poseen el 56% de la extensión geográfica. En orden de importancia poblacional, Ciudad Quesada, la capital del gobierno cantonal, detenta la cuarta parte de los habitantes del cantón.

Tabla 1: División político administrativa Cantón San Carlos, de acuerdo a extensión geográfica

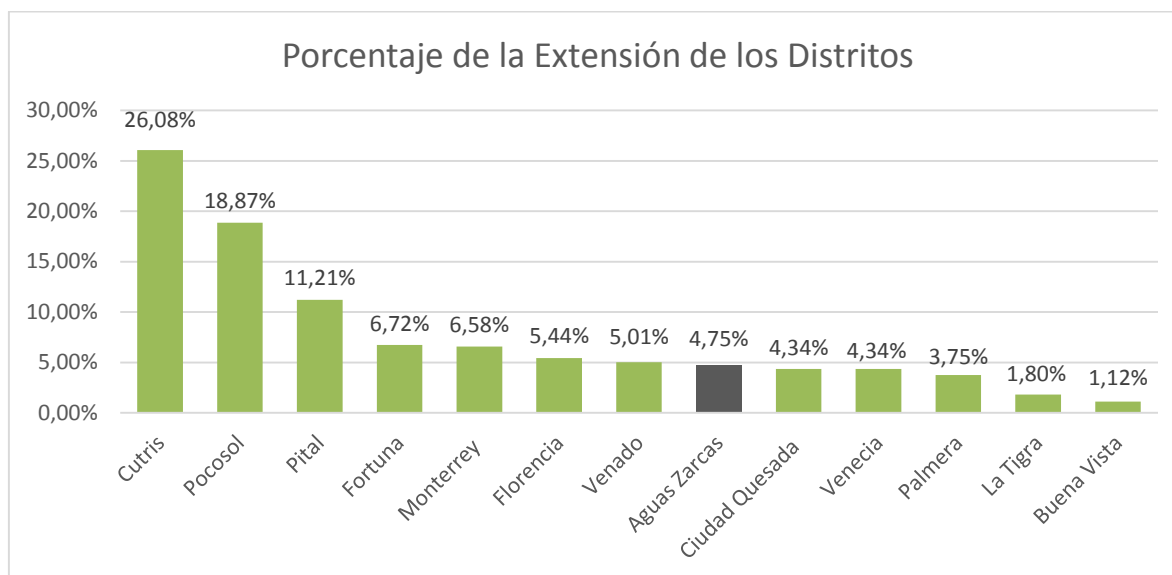
DISTRITO	Km <sup>2</sup>	%
01 Ciudad Quesada	145.31	4.34%
02 Florencia	182.15	5.44%
03 Buena Vista	37.37	1.12%
<b>04 Aguas Zarcas</b>	<b>159.04</b>	<b>4.75%</b>
05 Venecia	145.19	4.34%
06 Pital	375.43	11.22%
07 Fortuna	225.00	6.72%
08 La Tigra	60.28	1.80%
09 Palmera	125.41	3.74%
10 Venado	167.75	5.01%
11 Cutris	873.02	26.07%
12 Monterrey	220.12	6.58%
13 Pocosol	631.55	18.87%
<b>TOTAL</b>	<b>3347.62</b>	<b>100%</b>



Fuente: Instituto Nacional de Estadísticas y Censos.

Como se muestra en el Tabla 1, de acuerdo a la extensión geográfica del cantón de San Carlos, el distrito de Aguas Zarcas posee 159.04 Km<sup>2</sup> lo cual corresponde a un 4.75% del territorio del cantón.

**Gráfico 1: Porcentaje de territorio por distrito**



En el gráfico N° 1, referente al porcentaje del territorio del distrito de Aguas Zarcas, el cual obedece a un 4,75% del territorio del cantón.

**Tabla 2: División político administrativa Cantón San Carlos, de acuerdo a población.**

CANTÓN Y DISTRITO	TOTAL	
	Población	%
San Carlos	163.751	100%
Ciudad Quesada	42.214	26%
Florencia	14.991	9%
Buenavista	325	0,2%
<b>Aguas Zarcas</b>	<b>20.241</b>	<b>12%</b>
Venecia	9.638	6%
Pital	17.325	11%
Fortuna	15.384	9%
Tigra	6.374	4%
Palmera	6.321	4%
Venado	1.754	1%
Cutris	10.334	6%
Monterrey	3.455	2%
Pocosol	15.395	9%

La Tabla 2, referente a División Político Administrativa cantón San Carlos, de acuerdo a población, revela que el distrito de Aguas Zarcas cuenta con un 12% de la población, ocupando el segundo lugar con más habitantes del Cantón de San Carlos.

Fuente: Instituto Nacional de Estadística y Censos de Costa Rica – INEC, 2011

**Tabla 3: Análisis interpretativo de la población de San Carlos y distritos del cantón, período 2014.**

<b>Población total por sexo, según provincia, cantón y distrito con porcentajes del total de la población en San Carlos</b>						
<b>Provincia, cantón y distrito</b>	<b>Población</b>					
	Total	%	Hombres	%	Mujeres	%
<b>San Carlos</b>	<b>163.745</b>	<b>3, 81</b>	<b>82.048</b>	<b>4</b>	<b>81.697</b>	<b>3, 72</b>
Quesada	42.060	26	20.273	24, 71	21.787	26, 67
Florencia	15.149	9	7.555	9, 21	7.594	9, 3
Buenavista	325	0.2	167	0, 2	158	0, 19
<b>Aguas Zarcas</b>	<b>20.239</b>	<b>12</b>	<b>10.071</b>	<b>12, 27</b>	<b>10.168</b>	<b>12, 45</b>
Venecia	9.638	6	4.842	5, 9	4.796	5, 87
Pital	17.318	11	8.867	10, 81	8.451	10, 34
La Fortuna	15.383	9	7.802	9, 51	7.581	9, 28
La Tigra	6.374	4	3.213	3, 92	3.161	3, 87
La Palmera	6.321	4	3.389	4, 13	2.932	3, 59
Venado	1.754	1	904	1, 1	850	1, 04
Cutris	10.334	6	5.392	6, 57	4.942	6, 05
Monterrey	3.455	2	1.786	2, 18	1.669	2, 04
Pocosol	15.395	9	7.787	9, 49	7.608	9, 31

Fuente: Información extraída del Instituto de Estadística y Censo 2011

La Tabla 3, explica la cantidad de Población total por sexo, según provincia, cantón y distrito. Lo que muestra que Aguas Zarcas cuenta con una población masculina de 10.071 personas y una población femenina de 10.168 personas.



## 4.2 Población con capacidades especiales en el distrito de Aguas Zarcas

Las personas con capacidades especiales “son aquellas que tienen una o más deficiencias físicas, mentales, intelectuales o sensoriales y que al interactuar con distintos ambientes del entorno social pueden impedir su participación plena y efectiva en igualdad de condiciones a las demás”.<sup>2</sup>

### Tipos de actividades con dificultad

Los más conocidos son:



**Caminar o moverse.** Hace referencia a la dificultad de una persona para moverse, caminar, desplazarse o subir escaleras debido a la falta de toda o una parte de sus piernas; incluye también a quienes teniendo sus piernas no tienen movimiento o presentan restricciones para moverse, de tal forma que necesitan ayuda de otras personas, silla de ruedas u otro aparato, como andadera o pierna artificial.



**Ver.** Abarca la pérdida total de la vista en uno o ambos ojos, así como a los débiles visuales y a los que aun usando lentes no pueden ver bien por lo avanzado de sus problemas visuales.



**Mental.** Abarca cualquier problema de tipo mental como retraso, alteraciones de la conducta o del comportamiento.



**Escuchar.** Incluye a las personas que no pueden oír, así como aquellas que presentan dificultad para escuchar (debilidad auditiva), en uno o ambos oídos, a las que aun usando aparato auditivo tiene dificultad para escuchar debido a lo avanzado de su problema.



**Hablar o comunicarse.** Hace referencia a los problemas para comunicarse con los demás, debido a limitaciones para hablar o porque no pueden platicar o conversar de forma comprensible.

---

<http://cuentame.inegi.org.mx/poblacion/discapacidad.aspx?tema=P>



**Atención y aprendizaje.** Incluye las limitaciones o dificultades para aprender una nueva tarea o para poner atención por determinado tiempo, así como limitaciones para recordar información o actividades que se deben realizar en la vida cotidiana.

**Autocuidado.** Hace referencia a las limitaciones o dificultades para atender por sí mismo el cuidado personal, como bañarse, vestirse o tomar alimentos



Tabla 4: Indicador de Población con capacidades especiales, San Carlos

Distrito	Indicadores de Capacidades Especiales						
	Población total	Porcentaje de población con al menos una discapacidad	Total de personas con discapacidad	Porcentaje de hombres con al menos una discapacidad	Total de población masculina con discapacidad	Porcentaje de mujeres con al menos una discapacidad	Total de población femenina con discapacidad
San Carlos	<b>163.745</b>	<b>8,8%</b>	<b>14.410</b>	<b>9,0%</b>	<b>7.384</b>	<b>8,7%</b>	7.108
Quesada	42.060	9,4%	3.954	9,1%	1.845	9,7%	2.113
Florencia	15.149	8,6%	1.303	8,4%	635	8,8%	668
Buenavista	325	8,9%	29	8,4%	14	9,5%	15
<b>Aguas Zarcas</b>	<b>20.239</b>	<b>9,1%</b>	<b>1.842</b>	<b>9,2%</b>	<b>927</b>	<b>9,0%</b>	<b>915</b>
Venecia	9.638	9,0%	867	9,5%	460	8,4%	403
Pital	17.318	7,7%	1.333	7,8%	692	7,5%	634
La Fortuna	15.383	6,4%	985	6,8%	531	6,1%	462
La Tigra	6.374	9,6%	612	10,5%	337	8,7%	275
La Palmera	6.321	11,6%	771	13,7%	461	9,1%	267
Venado	1.754	5,9%	103	7,0%	63	4,7%	40
Cutris	10.334	8,6%	889	8,9%	480	8,3%	410
Monterrey	3.455	5,3%	183	5,2%	93	5,5%	92
Pocosol	15.395	10,6	1.540	10,9%	849	10,3%	814

Fuentes: Datos tomados INEC, censo 2011.




La Tabla 4, analizada del censo 2011, muestra que el distrito de Aguas Zarcas es el quinto distrito con más capacidades especiales; un 9.1% de su población; superado por Palmera, Pocosol, La Tigra, y Ciudad Quesada.

### 4.3 Aparato Público Aguas Zarcas

El sector público es el conjunto de organismos administrativos mediante los cuales el Estado cumple, o hace cumplir, la política o voluntad expresada en las leyes del país.

#### 4.3.1 Salud

Los servicios de salud se prestan mediante los Equipos Básicos de Atención Integral en Salud (EBAIS), clínicas y hospitales de la Caja Costarricense del Seguro Social (CCSS), con el apoyo y rectoría del Ministerio de Salud. Respecto al primer nivel de atención, los servicios son brindados por los EBAIS (Equipos Básicos de Atención Integral de Salud) y por medio de Puestos de Visita Periódica.

-  **Hospital Regional de San Carlos:** Los hospitales regionales se caracterizan por estar ubicados fuera de San José y funcionan como hospitales generales con las cuatro especialidades básicas: medicina, cirugía, gineco-obstetricia y pediatría, además de las subespecialidades de mayor demanda de la región a la que pertenecen. Estos centros refieren a los hospitales de inmediata accesibilidad geográfica, los casos que no pueden resolver por su complejidad, como los altamente calificados y que requieran métodos de diagnóstico especializado, serán remitidos a los hospitales nacionales.<sup>3</sup>
-  **Clínicas:** Este centro asistencial proporciona servicios médicos ambulatorios a su población adscrita, sus acciones van dirigidas a la familia y a la comunidad, tanto en recuperación como en prevención, promoción y rehabilitación de la salud. Cuenta con servicios de laboratorio clínico y farmacia, de acuerdo con su capacidad resolutoria, además desarrolla actividades del programa materno infantil, presta servicios odontológicos y fortalece la clínica de odontología escolar. Brinda servicios de apoyo a las clínicas tipo 1, puestos y centros de salud.
-  **EBAIS:** es un equipo integrado por un médico general, un auxiliar de enfermería, un asistente técnico de atención integral en salud (ATAP), un asistente en registros médicos y un técnico de salud en farmacia, estos dos últimos, en el caso de EBAIS desconcentrados. El objetivo de los EBAIS (Equipos Básicos de Atención Integral en Salud) es llevar los

---

<sup>3</sup> [http://es.wikipedia.org/wiki/Caja\\_Costarricense\\_de\\_Seguro\\_Social](http://es.wikipedia.org/wiki/Caja_Costarricense_de_Seguro_Social)

servicios de salud hasta los lugares con mayores dificultades geográficas y con poblaciones que generalmente tienen condiciones socioeconómicas limitadas, fortaleciendo así el primer nivel de atención del sistema de seguridad social de Costa Rica y acercando los servicios de salud a la población. Además, son de gran trascendencia porque desarrollan actividades de promoción de la salud y de prevención de la enfermedad, entre ellas promoción de la actividad física, alimentación saludable, salud mental, además de acciones preventivas como la vacunación, la salud oral, la detección oportuna del cáncer y el control de algunas enfermedades crónicas como la diabetes y la hipertensión.

- ✚ **Juntas de Salud:** las Juntas de Salud, como entes auxiliares de los hospitales y las clínicas, para mejorar la atención de la salud, el desempeño administrativo y financiero, así como la promoción de la participación ciudadana.
- ✚ **Comités de Salud:** representan la organización de base comunitaria que facilita la participación colectiva de la población en la planificación, ejecución, control social y evaluación de las actividades de salud y calidad de vida desarrolladas por EBAIS de las localidades.

**Tabla 5: Servicios brindados por la Caja Costarricense del Seguro Social, CCSS.**

<b>Distrito</b>	<b>Hospitales</b>	<b>Clínicas</b>	<b>EBAIS</b>	<b>Juntas de Salud</b>	<b>Comités de Salud</b>
Ciudad Quesada	1		9	2	1
Florencia			3	1	1
Buena Vista					
<b>Aguas Zarcas</b>		<b>1</b>	<b>4</b>	<b>1</b>	<b>1</b>
Venecia			2		
Pital		1	4	1	1
Fortuna		1	4	1	1
La Tigra			1		
Palmera			2		
Venado			1		
Cutris			2		
Monterrey			1		
Pocosol		1	4	1	1
<b>TOTAL</b>	<b>1</b>	<b>4</b>	<b>37</b>	<b>7</b>	<b>6</b>

Fuente: Caja Costarricense de Seguro Social.

Como lo indica la Tabla 5, el distrito de Aguas Zarcas cuenta con cuatro EBAIS, una Junta de Salud y un Comité de Salud, además. , es importante resaltar que es uno de los cuatros distritos que posee una clínica en su territorio, el cual brinda asistencia a los distritos vecinos (Pital y Venecia) Al presentarse alguna urgencia mayor la cual no pueda ser atendida en la clínica, serán atendidos en el Hospital San Carlos, esto debido a que es el único hospital público en el cantón.

**Tabla 6: Indicadores de Aseguramiento**

Distrito	Indicadores de aseguramiento						
	Población total	% población asegurada	Total de asegurados en el cantón	% población asegurada directa	Personas aseguradas Directamente	% población asegurada indirecta	Personas aseguradas indirectamente
<b>San Carlos</b>	<b>163.745</b>	<b>80,46%</b>	<b>131.747</b>	<b>31,3%</b>	<b>51.211</b>	<b>48,51%</b>	<b>79.428</b>
Quesada	42.060	85,25%	35.858	37,12%	15.612	47,42%	19.946
Florencia	15.149	81,8%	12.392	32,29%	4.892	48,80%	7.393
Buenavista	325	75,38%	245	27,38%	89	48%	156
<b>Aguas Zarcas</b>	<b>20.239</b>	<b>84,4%</b>	<b>17.082</b>	<b>31,75%</b>	<b>6.425</b>	<b>52,1%</b>	<b>10.544</b>
Venecia	9.638	85,84%	8.273	32,83%	3.164	52,32%	5.043
Pital	17.318	75,08%	13.002	27,8%	4.815	46,66%	8.080
La Fortuna	15.383	77,48%	11.919	32,15%	4.946	44,65%	6.869
La Tigra	6.374	73,72%	4.699	25,18%	1.605	47,22%	3.010
La Palmera	6.321	82,53%	5.217	27,94%	1.766	54,12%	3.421
Venado	1.754	77,77%	1.364	26,68%	468	50,4%	884
Cutris	10.334	70,54%	7.290	24,98%	2.581	44,7%	4.619
Monterrey	3.455	78,52%	2.713	29,29%	1.012	48,74%	1.684
Pocosol	15.395	75,95%	11.693	24,92%	3.836	50,53%	7.779

Fuente: Tomada del INEC, censo 2011

En el Tabla 6 muestra la distribución de asegurados en el cantón de San Carlos según el último censo del INEC, con esto demuestra la cantidad de personas que cotizan para la CCSS y cuando porcentaje de toda la población sancarleña no está asegurada. Esto comprueba que más del 80,5% de la población total cotiza es decir 131.747 habitantes y solo el 19% de la población no cotiza según el Instituto de Estadística y Censo.

Otro dato que proyecta las estadísticas de la tabla anterior, es que el distrito de Aguas Zarcas cuenta con el 84.40% de las personas aseguradas es decir 17.082 personas y solo un 14% de la población no está asegurada.

### 4.3.2 Educación Aguas Zarcas

San Carlos tiene las tasas más altas de cobertura educativa y escolaridad en la región, aunque al compararla con cantones de más alto desarrollo en Costa Rica, se presentan brechas importantes por superar, se cuenta con una Sede Regional del Ministerio de Educación Pública, que se ubica en el distrito de Ciudad Quesada, con 36 colegios académicos diurnos que envuelven los 13 distritos de la región, 8 colegios técnicos que ofrecen especialidades a los estudiantes del cantón donde Aguas Zarcas cuenta con 2 de esos colegios técnicos y 5 colegios técnicos nocturnos ubicadas en la totalidad del cantón y se distribuyen en los diferentes distritos.

San Carlos cuenta con las siguientes categorías de Centros Educativos:

- ✚ Escuelas Diurnas
- ✚ Escuelas Nocturnas
- ✚ Escuela Pre-escolar Independiente
- ✚ Colegio Académico Diurno
- ✚ Colegio Técnico Diurno
- ✚ Colegio Técnico Nocturno
- ✚ Centro Educativo de Enseñanza Especial
- ✚ Centro Integrado de Educación de Adultos (CINDEA)
- ✚ Centro de Atención Integral para Adultos con Discapacidad (CAIPAD)

**Tabla 7: Centro Educativos de Secundaria del distrito de Aguas Zarcas.**

Nombre de la Institución	Poblado	Rama	Tipo	Tel.	Colegio	Educ. Especial	
						Directa	Apoyo
Form. Integ. Montecarlo	Aguas Zarcas	Acad Diurna	Pri	24744070	93	0	0
C.T.P. Nataniel Arias M	Aguas Zarcas	Tec Diurna	Pub	24744189	1406	86	0
Sección Nocturna C.T.P. Nataniel Arias M	Aguas Zarcas	Tec Noct	Pub	24744189	81	0	0
Liceo Gastón Peralta Carranza	Los Llanos	Acad Diurna	Pub	24740271	417	0	0

Fuente: Departamento estadístico del MEP



**Tabla 8: Centros educativos de Primaria, del distrito de Aguas Zarcas.**

Escuelas Diurnas En Aguas Zarcas.									
Dependencia Pública, Privada y Privada-Subvencionada									
Según Dirección Regional y Circuito Escolar 04									
Año 2013									
Dirección Regional De San Carlos									
Código Presup	Nombre de la Institución	Poblado	Tipo	Tel.	I-li Ciclo	Educ Prees.	Aula Edad	Educ. Especial	
								Directa	Apoyo
0000	Form.Integ. Montecarlo	Aguas Zarcas	Priv	24744070	78	40	0	0	0
1378	Montecristo	Montecristo	Pub	24742000	79	15	0	0	36
1388	Mario Salazar Mora	Aguas Zarcas	Pub	24744076	628	152	0	8	142
1391	Altamira	Las Parcelas	Pub	24741308	81	26	2	0	0
1397	Vuelta De Kooper	Vuelta De Kooper	Pub	24741243	30	7	1	0	0
1415	I.D.A. Garabito	Garabito	Pub	24744555	254	73	0	0	52
1472	Cerro Cortes	Cerro Cortes	Pub	24748349	226	52	0	0	15
1510	Pitalito Sur	Pitalito	Pub	24743700	85	16	0	0	0
1532	Aristides Romain	Concepcion	Pub	24742636	31	11	0	0	0
1566	Jose Rodriguez Martinez	Las Delicias	Pub	24732243	274	59	0	0	55
1579	Los Chiles	Los Chiles	Pub	24743148	249	72	0	0	55
1581	Los Llanos	Altamira	Pub	24741253	99	31	0	0	19
1604	La Gloria	La Gloria	Pub	-	69	26	0	0	0
1607	Esquipulas	Esquipulas	Pub	24749995	54	17	1	0	0
1628	San Francisco	San Francisco	Pub	24748010	193	56	0	0	52
1647	San Ramon	San Ramon	Pub	86253614	36	0	0	0	0
1652	Santa Fe	Santa Fe	Pub	24740155	161	53	13	0	10
1670	Vasconia	Vasconia	Pub	85207409	2	0	0	0	0
1709	San Jose	San Jose	Pub	24743572	109	36	0	0	12
5691	Viento Fresco	Viento Fresco	Pub	88395176	232	50	8	0	53
6102	Calle Damas	Calle Damas	Pub	24743233	43	17	0	0	5
1393	Coope San Juan	Coope San Juan	Pub	-	8	0	0	0	0

Fuente: Departamento estadístico del MEP

Tabla 8, indica los Centros educativos de primaria del distrito de Aguas Zarcas para un total 22 centros de primaria en todo su territorio, lo que indica que la gran parte de las comunidades de Aguas Zarcas cuentan con un centro educativo.

Tabla 9 Centros Educativos del Cantón de San Carlos

Distritos	Escuelas			Colegios			Otros centros educativos			
	Diurnas	Nocturnas	Pre-escolar Independiente	Colegios Académicos Diurnos	Colegios Técnicos Diurnos	Colegios Técnicos Nocturno	Enseñanza Especial	CINDEA	CAIPAD	IPEC
Ciudad Quesada	27	0	1	9	1	1	1	1	2	0
Florencia	20	0	0	3	2	0	0	3	0	0
Buena Vista	1	0	0	0	0	0	0	0	0	0
<b>Aguas Zarcas</b>	<b>22</b>	<b>0</b>	<b>0</b>	<b>2</b>	<b>1</b>	<b>1</b>	<b>0</b>	<b>1</b>	<b>0</b>	<b>0</b>
Venecia	10	0	0	0	1	0	0	1	0	0
Pital	21	0	0	5	1	1	0	1	0	0
Fortuna	14	0	0	2	1	1	0	2	0	0
La Tigra	9	0	0	1	0	0	0	0	0	0
Palmera	6	0	0	1	0	0	0	0	0	0
Venado	8	0	0	1	0	0	0	0	0	0
Cutris	34	0	0	5	0	0	0	0	0	0
Monterrey	16	0	0	1	0	0	0	1	0	0
Pocosol	41	0	0	6	1	1	0	1	0	0
<b>TOTAL</b>	<b>229</b>	<b>0</b>	<b>1</b>	<b>36</b>	<b>8</b>	<b>5</b>	<b>1</b>	<b>11</b>	<b>2</b>	<b>0</b>

Fuente: información tomada del Centro estadístico del MEP

La Tabla 9, referente al Indicador de centros educativos del cantón de San Carlos, se puede encontrar los centros formativos con los que cuenta el distrito de Aguas Zarcas y es de suma importancia tener conocimiento de las 22 escuelas diurnas con las que cuenta, a la lista se suman, todos colegios académicos diurnos, un colegios técnicos diurnos y el CINDEA, esto para un total de veintisiete centros educativos en todo el distrito.

### 4.3.3 Deserción Primaria y Secundaria

Tabla 10: Deserción de Primaria en centros Educativos de Aguas Zarcas.

Nombre	Poblado	% Deserción
Coope San Juan	Coope San Juan	-
Montecristo	Montecristo	-
Cerro Cortes	Cerro Cortes	-
Pitalito Sur	Pitalito	-
Arístides Romain	Concepción	3,2
Los Chiles	Los Chiles	-
La Gloria	La Gloria	-
San Ramón	San Ramón	-
San Francisco	San Francisco	-
Vasconia	Vasconia	-
Mario Salazar Mora	Aguas Zarcas	-
Altamira	Las Parcelas	3,7
Vuelta De Kooper	Vuelta De Kooper	6,7
José Rodríguez Martínez	Las Delicias	-
Los Llanos	Altamira	2,0
Esquipulas	Esquipulas	5,6
Santa Fe	Santa Fe	3,7
San José	San José	-
I.D.A. Garabito	Garabito	0,8
Form.Integ. Montecarlo	Aguas Zarcas	-
Viento Fresco	Viento Fresco	-
Calle Damas	Calle Damas	-

Fuente: Departamento de estadística del Ministerio Educación Pública.

La Tabla 10, hace referencia deserción de los estudiantes de primaria, en el distrito de Aguas Zarcas se observa que en la escuelas hay un promedio de deserción 1.2% de la población estudiantil

abandonan la primaria, siendo la escuela de Vuelta de Kooper la de mayor deserción con 6,7% de su población escolar.

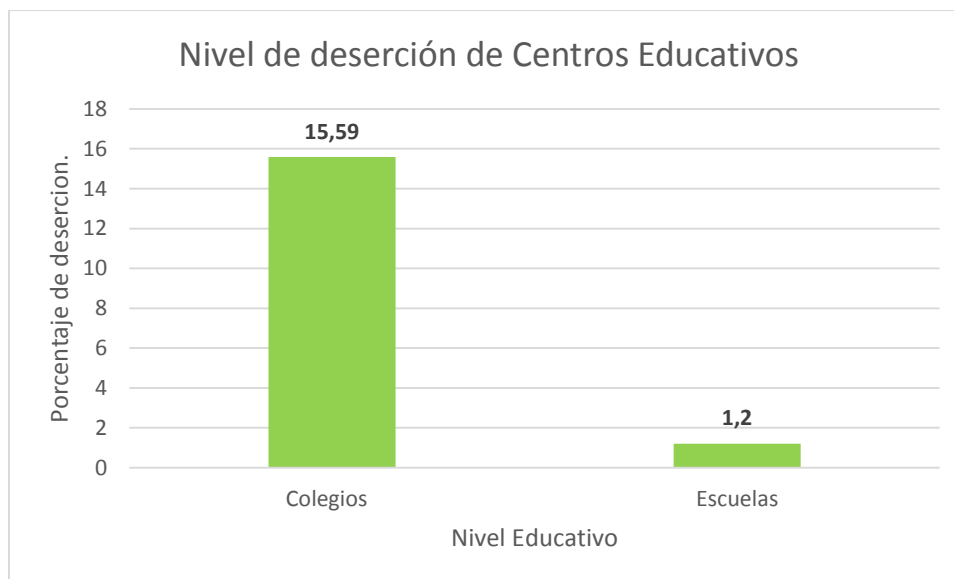
**Tabla 11: Deserción en secundaria de centros educativos de Aguas Zarcas.**

Nombre	Distrito	Poblado	% Deserción
C.T.P. Nataniel Arias M	Aguas Zarcas	Aguas Zarcas	11,3
Liceo Gastón Peralta Carranza	Aguas Zarcas	Los Llanos	13,4
Form. Integ. Montecarlo	Aguas Zarcas	Aguas Zarcas	4,3
Sección Nocturna C.T.P. Nataniel Arias M	Aguas Zarcas	Aguas Zarcas	3,3

Fuente: Departamento de estadística del Ministerio Educación Pública.

La Tabla 11, referente a deserción en secundaria de Centros Educativos de Aguas Zarcas, se muestra que el Liceo Gastón Peralta Carranza, posee un 13.4% de deserción educativa, siendo el centro educativo de secundaria con mayor porcentaje de deserción y el de menor deserción es el Sección Nocturna CTP Nataniel Arias Murillo.


**Gráfico 2: Nivel de Deserción en Centros educativos**



Fuente: Departamento de estadística del Ministerio Educación Pública.

En el Gráfico 2 se observa la deserción de los estudiantes tanto de primaria como secundaria además, en el distrito de Aguas Zarcas se observa que en las escuelas un 1.02% de la población estudiantil abandonan la primaria y con respecto a la población de secundaria un 15.59% de los estudiantes no concluyen la educación media.

### 4.3.4 Seguridad Pública

 **Seguridad Comunitaria:** La seguridad comunitaria basa su actuación sobre nuevos paradigmas que comprometen activamente a la propia comunidad; de esta y sus autoridades es posible obtener consejos, cooperación, información, y la comprensión de los problemas que para los responsables de la seguridad pública se plantea en esta materia: a las comunidades y a sus autoridades deben brindarles confianza.

**Tabla 12: Grupos de comités de Seguridad en las Comunidades de Aguas Zarcas**

Información de Región Ocho				
Comités De Seguridad Comunitaria / Aguas Zarcas				
N° Cuadrante	Nombre completo del Comité	Lugar donde se Reúnen	Horario	N° Integrantes
Ha10	Los Chiles	Casa De Vecino	19.00/21:00	14 Personas
Ha10	El Desvió	Casa De Vecino	19:00/21:00	16 Personas
Ha11	Garabito	Salón Comunal	19:00/21:00	28 Personas
Ha11	San Bosco	Casa De Vecino	19:00/21:00	15 Personas
Ha11	Montecristo	Salón Comunal	19:00/21:00	14 Personas
Ha12	Concepción 1 Y 2	Escuela	19:00/21:00	17 Personas
Ha13	Las Delicias	Salón Comunal	19:00/21:00	22 Personas
Ha13	La Gloria	Casa De Vecino	19:00/21:00	13 Personas
Ha13	Santa Fe	Salón Comunal	19:00/21:00	16 Personas
Ha13	Cerro Cortes	Salón Comunal	19:00/21:00	18 Personas
Ha13	San Jose	Escuela	19:00/21:00	16 Personas
Ha10	Calle Jeremías	Casa De Vecino	19:00/21:00	12 Personas

Fuente: Datos suministrados por Fuerza Pública, I Semestre 2014

Según lo indica la Tabla 12, referente a grupos de comités de Seguridad en las comunidades de Aguas Zarcas, se observa que se han organizado en las distintas comunidades, conformando hasta el momento 12 grupos de seguridad comunitaria esto en las comunidades del distrito de Aguas Zarcas.

#### 4.4 Aparato Privado

El sector privado que se contrapone al sector público, es aquella parte de la economía que busca el ánimo de lucro en su actividad y que no está controlada por el Estado. Por contraste, las empresas que pertenecen al Estado son parte del sector público. Las organizaciones privadas sin ánimo de lucro están incluidas como parte del sector voluntario. En el siguiente cuadro se mostrarán la cantidad de empresas que se encuentran en el cantón y distritos de San Carlos.

**Tabla 13: Empresas en el cantón de San Carlos.**

<b>Total de empresas según: cantón y distrito 2013</b>	
SAN CARLOS	2.407
Quesada	1.234
Florencia	146
Buenavista	3
<b>Aguas Zarcas</b>	<b>205</b>
Venecia	108
Pital	155
La Fortuna	263
La Tigra	44
La Palmera	46
Venado	9
Cutris	60
Monterrey	29
Pocosol	95
No definido	10

Fuentes: Datos tomados INEC, censo 2011.

La Tabla 13, muestra la cantidad de empresas que se sitúan a lo largo del distrito de Aguas Zarcas para el año 2013 según el Instituto de Estadística y Censo, entre los datos se muestra que dicho distrito cuenta con 205 empresas a lo largo de su territorio.

#### 4.4.1 Cobertura de energía eléctrica<sup>4</sup>

El distrito de Aguas Zarcas es abastecido con servicio de electricidad por Coopelesca RL, la cual también brinda el servicio de Internet y cable a muchas viviendas del distrito.

**Tabla 14: Medidores por distrito.**

Medidores de Electricidad San Carlos				
Distrito	General	Residencial	Industrial	Total medidores por distrito
Aguas Zarcas	672	6.335	155	7.162


Fuente: Elaborado con información COOPELESCA RL.

La Tabla 14, representa la cantidad de medidores que se encuentran el distrito de Aguas Zarcas, divididos en Generales, Residenciales e industriales para un total de medidores en el distrito de 7.162 medidores todos administrados por COOPELESCA RL.

#### 4.4.2 Sector Financiero

Banca y finanzas son las actividades relacionadas para el intercambio de distintos bienes de capital entre individuos, empresas, o Estados y con la incertidumbre y el riesgo que estas actividades conllevan. Se le considera una de las ramas de la economía. Se dedica al estudio de la obtención de capital para la inversión en bienes productivos y de las decisiones de inversión de los ahorradores.

5

 **Agencias Bancarias:** Los entes financieros forman parte importante del desarrollo socioeconómico de una región, el cantón de San Carlos ha contado con una apertura significativa de entidades que han favorecido el crecimiento económico así como se han ampliado las opciones para quienes deseen invertir, solicitar créditos, entre otros servicios brindados.


---

<sup>4</sup> Coopelesca, 2010

<sup>5</sup> Ministerio de Economía, Industria y Comercio

El distrito de Aguas Zarcas cuenta con los siguientes servicios bancarios:

- Banco Nacional de Costa Rica
- Banco de Costa Rica
- COOCIQUE
- Banco Popular

 **BN Servicios:** Es un proyecto que inició el Banco Nacional hace tres años, con el propósito de brindar servicios bancarios en comunidades muy remotas a través de pequeños negocios comerciales, como pulperías, farmacias, bombas de gasolina, donde está disponible una cantidad importante de servicios bancarios.

A continuación se describen los trámites que se pueden realizar en los BN Servicios:

- Pago de servicios empresas públicas y privadas.
- Pago de operaciones de crédito del BNCR.
- Pago de tarjeta de crédito del BNCR.
- Avances de Efectivo con tarjeta de crédito del Banco.
- Retiro de efectivo de las tarjetas de débito del Banco
- Envío de remesa a Nicaragua (Alianza con Bancentro y Teledolar).

**Tabla 15: Agencias Bancarias del distrito de Aguas Zarcas**

Distrito	Agencias Bancarias				BN servicios	Cajeros Automáticos		
	BN	BCR	COOCIQUE	Banco Popular		BCR	Banco Popular	BN
	Aguas Zarcas	1	1	1		1	13	1

Fuente: Municipalidad de San Carlos

La Tabla 15, el cual hace referencia a la cantidad de servicios bancarios que se encuentran disponibles en distrito de Aguas Zarcas, siendo uno de los distritos con más sucursales de entidades financieras en todo el cantón.



**Tabla 16: Actividades financieras del Distrito Aguas Zarcas.**

<b>Base de Datos de Actividades financieras del Distrito Aguas Zarcas</b>		
<b>Banco</b>	<b>Servicio</b>	<b>Dirección</b>
<b>Banco Nacional</b>	Oficinas/ Cajeros Automáticos	Aguas Zarcas, 200 mts este del templo católico
<b>Banco Nacional</b>	BN Servicios	Supermercado El Puente, 25 mts del Puente Los Negritos
<b>Banco Nacional</b>	BN Servicios	Agencia STHIL
<b>Banco Nacional</b>	BN Servicios	800 mts sur de la Escuela de Pitalito, Comercial el Pueblo
<b>Banco Nacional</b>	BN Servicios	COMPU SISTEMAS
<b>Banco Nacional</b>	BN Servicios	Cooperativa de ahorro y crédito de educadores Región Huetar Norte
<b>Banco Nacional</b>	BN Servicios	Farmacia San Gabriel, 75 mts norte del PALI
<b>Banco Nacional</b>	BN Servicios	Materiales y Ferretería Los Chiles
<b>Banco Nacional</b>	BN Servicios	Repuestos ARBA, contiguo al Banco Popular
<b>Banco Nacional</b>	BN Servicios	Servicentro Cerro Cortes, 100 mts este de Cerro Cortes
<b>Banco Nacional</b>	BN Servicios	Súper Económico, 300mts al oeste y 200 al sur del Banco de Costa Rica.
<b>Banco Nacional</b>	BN Servicios	Súper Gama, 50mts sur del EBAIS
<b>Banco Nacional</b>	BN Servicios	Súper TODO #1, Los Chiles
<b>Banco Nacional</b>	BN Servicios	Súper TODO #2, Los Chiles.
<b>Banco de Costa Rica</b>	Sucursales	200 m. este de la Iglesia Católica
<b>Banco de Costa Rica</b>	Cajero Automático	153 m. Este del Templo Católico
<b>Coocique R.L.</b>	Sucursales	Frente a la entrada de la Clínica de la CCSS.
<b>Banco Popular</b>	Sucursales	Del almacén el Colono 150 mts este
<b>Banco Popular</b>	Cajero Automático	Agencia Aguas Zarcas, 150 metros Este del Almacén El Colono.

Fuente: Municipalidad de San Carlos

En la Tabla 16, se muestra las Agencias Bancarias del distrito de Aguas Zarcas y su distribución por todo el territorio del mismo.

## 5. ORGANIZACIONES TERRITORIALES A NIVEL DISTRITO

### 5.1 Consejo de Distrito de Agua Zarcas

Los Concejos de Distrito serán los órganos encargados de vigilar la actividad municipal y colaborar en los distritos de las respectivas municipalidades.

Dentro de sus principales funciones están: <sup>6</sup>

- ✚ Proponer ante el Concejo Municipal a los beneficiarios de ayudas.
- ✚ Recomendar al Concejo Municipal el orden de prioridad para ejecutar obras públicas.
- ✚ Emitir recomendaciones sobre permisos de patentes y fiestas comunales.
- ✚ Fomentar la participación activa, consciente y democrática de los vecinos en las decisiones de sus distritos.
- ✚ Servir como órganos coordinadores entre actividades distritales que se ejecuten entre el Estado, sus instituciones y empresas, las municipalidades y las respectivas comunidades.
- ✚ Las funciones que el Concejo Municipal delegue por acuerdo firme, conforme a la ley.

**Tabla 17: Consejo de Distrito**

<b>CONSEJO DE DISTRITO</b>	
<b>Síndico Propietario</b>	<b>Síndico Suplente</b>
Juan Carlos Brenes Esquivel	Leticia Campos Guzmán
<b>CONSEJALES PROPIETARIOS</b>	<b>CONSEJALES SUPLENTE</b>
Olman Javier Morera Rojas	Rosa Iris Quesada Rojas
Mayela Rojas Gonzalez	Oscar Arturo Fonseca Elizondo
Eunice Alfaro Salazar	Cesar Enrique Sibaja Porras
José Aníbal Salas Arce	María Elena Morera Ugalde

Fuente: Municipalidad de San Carlos

---

<sup>6</sup> Código Municipal

## 5.2 Asociaciones de Desarrollo Comunal

- ✚ **Asociación de Desarrollo Comunal:** Estas pueden ser Asociaciones integrales: son organizaciones con fines generales, que representan a personas que viven en una misma comunidad y para su constitución es necesaria la concurrencia de por lo menos 100 a sus asambleas, característica importante de estas estructuras es que dentro de las mismas pueden existir ciertos comités con labores específicas. (DINADECO).
- ✚ **Asociación de Desarrollo Comunal Específicas:** son organizaciones como su nombre lo dice específicas, que se especializan en temas concretos en las comunidades como caminos, medio ambiente o deportes, etc. (DINADECO). El funcionamiento de las mismas está regulado por la Ley Nº 3859 sobre el Desarrollo de la Comunidad del 19 de abril de 1967 y su reglamentación respectiva. Dan importantes aportes al campo de los servicios de obras e infraestructura básica.

**Tabla 18 Asociaciones por Distrito**

<b>Distritos</b>	<b>Desarrollo Integral</b>
Ciudad Quesada	21
Pital	14
<b>Aguas Zarcas</b>	<b>11</b>
Cutris	10
Florencia	10
Pocosol	7
Venecia	6
Fortuna	6
La Tigra	6
Monterrey	4
Palmera	3
Venado	2
Buena Vista	1
<b>TOTAL</b>	<b>101</b>

La Tabla 18, indica que Aguas Zarcas se encuentra en los distritos con más Asociaciones de Desarrollo en el cantón.

Fuente: información tomada DINADECO

**Tabla 19: Asociaciones de Desarrollo Aguas Zarcas.**

<b>Código</b>	<b>Nombre De La Asociación</b>	<b>Distrito</b>
498	Asociación de Desarrollo Integral de Aguas Zarcas	Aguas Zarcas
506	Asociación de Desarrollo Integral de la Gloria	Aguas Zarcas
516	Asociación de Desarrollo Integral de Los Chiles	Aguas Zarcas
524	Asociación de Desarrollo Integral de Aguas Zarcas	Aguas Zarcas
1797	Asociación de Desarrollo Integral de Santa Fe	Aguas Zarcas
1837	Asociación de Desarrollo Integral de Esquipulas	Aguas Zarcas
1858	Asociación de Desarrollo Integral de Vuelta de Kooper	Aguas Zarcas
2669	Asociación de Desarrollo Integral de Los Llanos	Aguas Zarcas
2819	Asociación de Desarrollo Integral de Cerro Cortes	Aguas Zarcas
2842	Asociación de Desarrollo Integral de Pitalito	Aguas Zarcas
3165	Asociación de Desarrollo Integral de Garabito	Aguas Zarcas

Fuente: Elaborado con información del DINADECO

Las Asociaciones de Desarrollo son parte fundamental en la ejecución de los procesos de desarrollo de los pueblos, Tabla 19 representa el nombre de las Asociaciones que se encuentran dentro del territorio del distrito de Aguas Zarcas y sus respectivas comunidades donde realizan sus funciones u apoyan al desarrollo del distrito.

### **5.3 Organizaciones Deportivas Aguas Zarcas**

Las organizaciones deportivas son instancias colaboradoras del fortalecimiento y desarrollo del deporte del Cantón, éstas se encuentran apoyadas por el Comité Cantonal de Deportes y Recreación de San Carlos, estos grupos promueven y dirigen actividades deportivas y recreativas de las diversas comunidades de San Carlos, buscando la promoción del mejoramiento de la calidad de vida de sus habitantes y la prevención y erradicación de los múltiples problemas sociales (alcohol, cigarro, drogas) que asechan cada día más a la población. Las diferentes actividades que organizan se convierten cada vez más, en procesos consolidados, que la misma organización y comunidad en general, busca realizar mejor en cada ocasión. Otro aspecto fundamental de éstas agrupaciones es la promoción de la participación masiva de la propia comunidad y lugares aledaños formando un espíritu de colaboración ente vecinos, ya que hace se demuestra la eficacia de un trabajo mancomunado para alcanzar un mismo objetivo, ya que en la mayoría de los casos, los fondos económicos que se alcanzan con las actividades deportivas y recreativas, son invertidos en la misma

comunidad por citar algunos ejemplos se invierte en mejoramiento de las canchas de fútbol, salones multiuso, construcción de aulas para educación, catequesis, entre otros.

A continuación se nombran las comunidades del Distrito de Aguas Zarcas que cuentan con Comités y Organizaciones Deportivas:

- |   |  |
|---|--|
|  Viento Fresco |  Altamira     |
|  Las Delicias  |  Esquipulas   |
|  Santa Fe      |  Cerró Cortes |
|  Vuelta Kooper |  Caporal      |
|  Los Chiles    |  Montecristo  |
|  Los Llanos    |  Aguas Zarcas |

Se muestra la cantidad de organizaciones deportivas que se encuentran en el distrito de Aguas Zarcas. Como se observa la mayoría de los distritos cuentan en su territorio al menos con un comité de deportes que vela por el desarrollo del deporte el distrito.

## 5.4 Comportamiento Cooperativo del Cantón

### 5.4.1 URCOZON: Unión Nacional de Cooperativas del Norte R.L.<sup>7</sup>

URCOZON R.L. es un organismo cooperativo innovador que orienta y fija pautas para el desarrollo cooperativo del país, forma y capacita con base en la doctrina y administración cooperativa; brinda asesoría empresarial y representa los intereses de las cooperativas asociadas y trabaja en armonía con el ambiente

**Objetivo General:** Integrar y capacitar a las organizaciones cooperativas, formar líderes con valores y principios acordes con la solidaridad, el bien común y la ayuda mutua. Brindar servicios de calidad, operar proyectos educativos y del recurso hídrico y a la vez instruir en el campo tecnológico y empresarial para mejorar la gestión de la Unión

---

<sup>7</sup> <http://www.urcozon.com/informacioninstitucional.html>

**Tabla 20: Cooperativas afiliadas a URCOZON en el distrito de Aguas Zarcas**

Cooperativas afiliadas a URCOZON en el distrito de Aguas Zarcas		
Nombre de la Cooperativa	Dirección	Actividad
COOPEANDE NO.7 R.L.	Diagonal a la Escuela Prof. Mario Salazar Mora, Aguas Zarcas	Ahorro y crédito
COOPESANJUAN R.L.	La Gloria de Aguas Zarcas, San Carlos.	Producción y venta de productos agropecuarios y turismo.
COOPEHUETAR R.L.	La Gloria de Agua Zarcas, San Carlos.	Producción de leche

Fuente: Unión de Cooperativas de la Zona Norte

Como se observa en la información anterior Aguas Zarcas tiene en su territorio tres cooperativas afiliadas a URCOZON en lo ancho del territorio, otro dato importante es que San Carlos es Pilar del cooperativismo en Costa Rica.

## 5.5 Otros Organizaciones Comunales<sup>8</sup>

Dentro de este apartado encontraremos las diferentes organizaciones comunitarias que se encuentran en cada distrito, DINADECO postula “que es el proceso donde las personas llegan a abordar juntos los asuntos o temas que les afectan a ellos. Donde comunidades desarrollan los planes para que los pueblos puedan ser un lugar donde todos habitantes estén bien. Vecinos que participan en protestas para parar drogas y la violencia en su comunidad. Miembros de comunidades de fe que trabajan en conjunto para construir vivienda asequible. Todos estos son ejemplos de esfuerzos de organización comunitaria, es por ellos sé que encuentran las siguientes:

### 5.5.1 Organizaciones Apoyadas por el Ministerio de Agricultura y Ganadería<sup>9</sup>

En respuesta a la Misión del MAG, así mismo a uno de sus objetivos “Mejorar la productividad y competitividad de las organizaciones y empresas agropecuarias familiares, mediante el proceso de fortalecimiento productivo, empresarial, comercial y organizacional, se muestra las Organizaciones que son apoyadas por dicha Institución.

<sup>8</sup> [www.DINADECO.com](http://www.DINADECO.com)

<sup>9</sup> [http://www.mag.go.cr/acerca\\_del\\_mag/](http://www.mag.go.cr/acerca_del_mag/)

**Tabla 21: Organizaciones Apoyadas por el Ministerio de Agricultura y Ganadería (MAG)**

Nombre	Actividades primarias	Descripción actividad
Asociación Mixta de Vecinos para la Producción y Desarrollo Alianza Garabito	Agroturismo rural	Albergue, alimentación y tours
Asociación de Productores Agropecuarios de Pitalito.	Emite carne de Feria del Agricultor	Emite carne de Feria del Agricultor
Sec. UPA NACIONAL de Aguas Zarcas		
Unión de producción agropecuaria de la Zona Norte	Seguro Social	Convenio con la CCSS para asegurar a los productores
Asociación Comercializadora de Raíces y Tubérculos.		
Asociación Comercializadora de Raíces y Tubérculos Aguas Zarcas, Palmera y Quesada.	Feria del Agricultor de Aguas Zarcas	Organizan la feria del agricultor
Cooperativa de Autogestión de San Juan y la Gloria de Aguas Zarcas	Producción de piña para exportación	
Bancomunal de La Gloria	Crédito	Captan recursos y lo colocan entre los productores
Bancomunal de Pitalito	Crédito	captan recursos y lo colocan entre los productores
Asociación de Mujeres Formando Esperanzas de Concepción de Aguas Zarcas	Manualidades	
Cooperativa de Productores de Frutas y Tubérculos de la Región Huetar Norte RL		

Fuente: Ministerio de Agricultura y Ganadería

En la Tabla anterior representa la cantidad de Organizaciones apoyadas por el MAG en el Distrito de Aguas Zarcas la cual cuenta con 11 de dichas organizaciones.

### 5.5.2 Asociaciones Administradoras de Acueductos (ASADAS)

Administradoras de Sistemas de Agua Potable y Saneamiento de las comunidades, San Carlos es privilegiado ya que en todos sus distritos cuenta con por lo menos una ASADA, siendo un cantón rico en recurso hídrico. Con respecto a los convenios que el AYA presenta a dichas entidades podemos observar que no todas las ASADAS del distrito cuentan con dicho convenio.

### Convenio de delegación con el A Y A.

El convenio de delegación, que viene a ser un contrato entre el AyA, titular del servicio en virtud de lo dispuesto en su Ley Constitutiva, y la comunidad representada por una Asociación Administradora de Sistemas de Acueductos y Alcantarillado Sanitario (ASADA), mediante la cual la primera otorga la gestión del servicio bajo determinadas condiciones administrativas, técnicas y legales a la comunidad.

**Tabla 22: Información sobre las ASADAS del distrito de Aguas Zarcas**

ASADA	Convenio delegación	PRESIDENTE	Teléfono
Aguas Zarcas		Enrique Morera	2474-44-67
Los Chiles	X	Pedro Jiménez	2474-49-22
Santa Fe , Asa Cinco	X	Oldemar Chavarría	2474-01-51
Pitalito y Esquipulas	X	María Isabel Rodríguez	
El Manantial	X	Leticia Campos	2474-31-32
Viento Fresco		Delfin Vargas	
Garabito		Sergio Rojas	2474-39-10
Las Delicias	X	Rouber Bolaños	2473-21-20
Monte Cristo	X	Miguel Chávez	
Kooper y Caño Negro		Luis Humberto Gamboa	
Concepción A,Z		Abel Retana	

Fuente: Instituto Costarricense de Acueductos y Alcantarillados.

La Tabla 22, el cual indica información sobre el distrito de Aguas Zarcas, se verifica que en el distrito de Aguas Zarcas de las 11 ASADAS existentes 6 cuentan con el convenio de Acueductos y Alcantarillados, 5 no poseen con dicho convenio.



### 5.5.3 Comités de Caminos

Es un grupo de ocho o más personas, que de forma voluntaria se organizan para trabajar por la conservación y desarrollo de los caminos. Dentro de las principales funciones se tiene:

- ✚ Coordinar con las ADI, actividades de conservación vial participativa, rehabilitación, mantenimiento manual y mantenimiento mecanizado, construcción de nuevas obras de infraestructura, mejoramientos viales y otras obras afines.
- ✚ Establecer coordinación con la Municipalidad, MOPT, Ministerio de Seguridad Pública, entre otros, para aplicar la Ley General de Caminos Públicos, así como los artículos del Código Municipal, con base en la reglamentación respectiva.
- ✚ Promover la participación activa de los vecinos en las diferentes actividades.
- ✚ Ser actores directos en la gestión de recursos económicos motivando la participación de la comunidad, instituciones y otras organizaciones.

Para ser integrante de un comité de caminos se debe cumplir con:

- ✚ Vivir en la comunidad
- ✚ Ser mayor de 16 años
- ✚ Voluntad de trabajar en equipo
- ✚ Disponibilidad de tiempo
- ✚ Estar en la Asamblea General de Vecinos donde se elige
- ✚ Ser Responsables

A continuación se presenta la lista de comunidades del distrito de Aguas Zarcas que cuentan con comités de caminos:

- |                       |                   |
|-----------------------|-------------------|
| ✚ Aguas Zarcas centro | ✚ Santa Fe        |
| ✚ Llanos              | ✚ Vuelta Kooper   |
| ✚ Cerro Cortez        | ✚ San Josecito    |
| ✚ Las Delicias        | ✚ Calle Hernández |
| ✚ Esquipulas          | ✚ Los Chiles      |
| ✚ Pitalito            | ✚ Pura Vida       |
| ✚ Concepción          | ✚ Calle Pérez     |




-  Calle Morales
-  Montecristo
-  Manantial
-  San Bosco




-  Génesis
-  Nazaret
-  Garabito
-  Nuevo Garabito

#### 5.5.4 Comité Pastoral

El comité pastoral busca acompañar a la comunidad cristiana a crecer y madurar en la fe. Toda pastoral debe tener tres dimensiones: la profética (el anuncio y la catequesis), la litúrgica (la celebración) y la social (la práctica vivencial). No se pueden separar estas tres dimensiones, porque no se trata de tres pastorales diferentes, sino de las tres dimensiones de una sola pastoral. Si bien es cierto que la celebración es la expresión más específica de la religiosidad, la práctica vivencial es la verificación de su autenticidad.

A continuación se presenta la lista de las comunidades del distrito de Florencia que cuentan con Comité Pastoral:

-  Aguas Zarcas Centro
-  Delicias
-  Los Chiles

-  Pitalito
-  Génesis
-  Nuevo Garabito

#### 5.5.5 Grupos de Mujeres

Los diferentes grupos de mujeres fomentando la confianza, los negocios, le permite a la mujer llevar adelante actividades productivas de una forma conjunta. Este tipo de grupos de mujeres hoy tienen visión, deseos y expectativas por crecer, desarrollarse y llegar a ser empresarias exitosas. No obstante, existen obstáculos y retos que deben superar desde su condición de mujer para lograr el objetivo.

A continuación se presenta la lista de las comunidades del distrito de Aguas Zarcas que cuentan con Grupos de Mujeres:

-  Aguas Zarcas Centro

-  Santa Fe

## 6. INFRAESTRUCTURA COMUNAL

Una infraestructura es el conjunto de elementos o servicios que están considerados como necesarios para que una organización pueda funcionar o bien para que una actividad se desarrolle efectivamente.

Por otro lado, la infraestructura es la base material de una sociedad y la que determinará la estructura social, el desarrollo y el cambio social de la misma, incluyéndose en estos niveles las fuerzas productivas y las relaciones de producción que en la misma se dan.<sup>10</sup>

**Tabla 23: Infraestructura Comunal del Distrito de Aguas Zarcas.**

<b>Infraestructura Comunal del Distrito de Aguas Zarcas</b>	
Salones Comunales/ Multiuso	14
Canchas de Futbol	9
Iglesias	14

Fuente: Municipalidad San Carlos

Como lo indica la Tabla 23, el distrito de Aguas Zarcas cuenta con gran cantidad de infraestructura comunal la cual genera el desarrollo integral de las personas que habitan en las diferentes comunidades del distrito.

---

<sup>10</sup>[www.definicionabc.com/general/infraestructura.php#ixzz3DaKdqGjt](http://www.definicionabc.com/general/infraestructura.php#ixzz3DaKdqGjt)

## 7. INFRAESTRUCTURA VIAL

### 7.1 Rutas Cantonales

Son carreteras o caminos que le competen a los municipios y que sus reparaciones son recursos Municipales.

- ✚ **Asfalto:** Es un material viscoso, pegajoso y de color negro. Se utiliza mezclado con arena o gravilla para pavimentar caminos y como revestimiento, En la mezclas asfálticas es usado como aglomerante para la construcción de carreteras, autovías o autopistas.
- ✚ **Concreto:** El pavimento de concreto por su rigidez se distribuye en áreas mayores la presión ejercida por el tráfico, disminuyendo así los esfuerzos inducidos sobre las capas de soporte. Por consiguiente se logra una superficie durable, cómoda para el usuario.
- ✚ **TSB (tratamiento Superficial Bituminosos):** Los tratamientos bituminosos superficiales de penetración invertida son revestimientos constituidos de material bituminoso y agregados, en los cuales los agregados se colocan uniformemente sobre el material bituminoso, en una, dos o tres capas, denominándose tratamiento superficial simple, doble o triple respectivamente. Los tratamientos superficiales deben ser ejecutados sobre una base previamente imprimada y de acuerdo con las alineaciones, rasantes y secciones transversales del proyecto. Los materiales serán del tipo y clase tal que cumplan las exigencias de las siguientes especificaciones: Asfalto diluido de curado medio, Asfalto diluido de curado rápido, Cemento asfáltico, Alquitrán, Asfalto diluido de curado medio, Asfalto diluido de curado rápido, Cemento asfáltico; penetración
- ✚ **Lastre:** su componente principal es el hormigón, un gran número se las carreteras de Costa Rica se encuentran cubiertas de este material.
- ✚ **Tierra:** superficie más débil para una carretera, se deteriorado considerablemente y es intransitable durante la estación lluviosa.
- ✚ **Adoquín:** El adoquín es un bloque de piedra que se coloca directamente sobre un soporte rígido y compactado y a diferencia de otros tipos de pavimento no se pega mediante morteros o adhesivos. Esto hace que el pavimento de adoquines tradicional sea una combinación de miles de pequeñas piezas. Sin embargo, a partir de la aparición del automóvil, el adoquín dejó de ser un material rentable para pavimentar.

**Tabla 24: Distribución de los Caminos Municipales en Aguas Zarcas**

<b>Distribución de los caminos Municipales por distrito</b>							
<b>Distrito</b>	<b>Asfalto</b>	<b>Concreto</b>	<b>TSB</b>	<b>Lastre</b>	<b>tierra</b>	<b>adoquín</b>	<b>total</b>
	(Km)	(Km)	(Km)	(Km)	(Km)	(Km)	(Km)
Aguas Zarcas	0	5,05	1,5	111,47	6,73	0	<b>124,75</b>

Fuente: Municipalidad de San Carlos, I Semestre 2014

La Tabla 24, referente a distribución de los caminos municipales por distrito con un total de 124,75km en Aguas Zarcas, 111,47 km de caminos se encuentra con material de lastre.

## 7.2 Rutas Nacionales

Son los caminos de jurisdicción nacional y conforman la red troncal de carreteras del país, los dineros para su reparación son recursos enteramente del gobierno central.

**Tabla 25: Distribución de Rutas Nacionales por Distrito**

<b>Distribución de caminos nacionales por distrito</b>	
<b>Kilómetros de Red vial Nacional</b>	
<b>Distrito</b>	(Km)
<b>Aguas Zarcas</b>	55,78

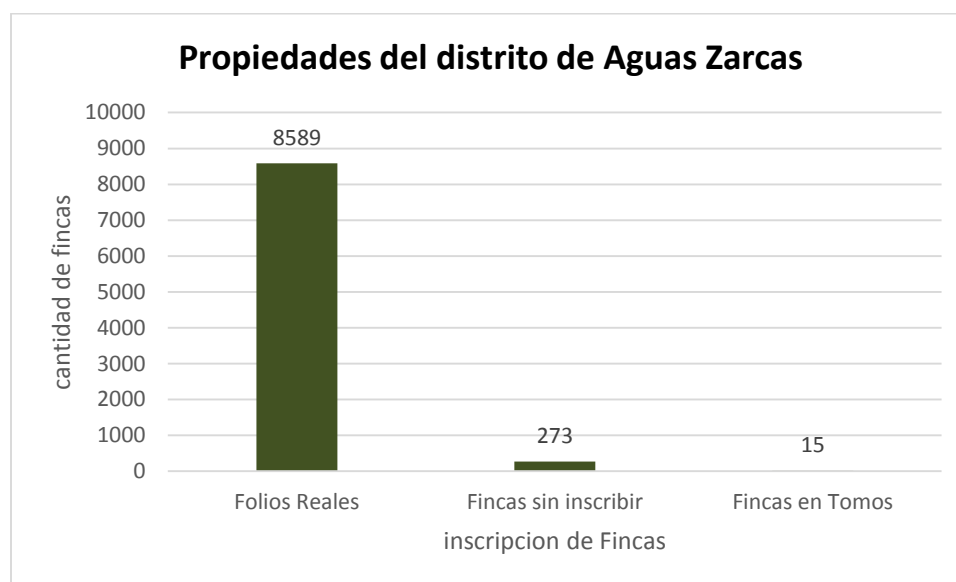
Fuente: Municipalidad de San Carlos

La Tabla 25, referente a la distribución de Rutas Nacionales por distrito, el cantón de San Carlos cuenta con 650,35 Km en total de caminos que pertenecen a ruta nacional, siendo que Aguas Zarcas posee 55,78 Km de ésta modalidad.

## 8. PROPIEDADES DEL DISTRITO DE AGUAS ZARCAS<sup>11</sup>

- ✚ **Folios Reales:** Los Folios Reales permiten tener agrupados los asientos de un mismo inmueble y a su vez facilita la publicidad de la Situación Jurídica Registral del inmueble y da seguridad en lo informado.
- ✚ **Fincas en Tomos:** Este apartado significa como número uno: el Tomo indica el número de "libros" en total que existen en un Registro de la Propiedad, mientras el Libro se refiere al número de "libro" del municipio correspondiente. Los asientos de inscripción son toda inscripción que se realiza en un folio determinado de una operación que afecte a un inmueble y que tiene trascendencia registral (efectos frente a terceros)
- ✚ **Fincas sin inscribir:** Es muy frecuente, sobre todo en el ámbito rural, encontrarse con fincas que no están inscritas, es decir, que pese a haber sido transmitidas pacíficamente de mano en mano a lo largo del tiempo, nunca "han pasado por el Registro de la Propiedad".

**Gráfico 3: Propiedades del distrito de Aguas Zarcas. I semestre 2014**



Fuente: Municipalidad San Carlos

En el gráfico 3 representa que el distrito de Aguas Zarcas posee 8589 Folios Reales, 15 fincas en Tomos, 273 fincas sin inscribir, esto para un total de 8877 fincas.

<sup>11</sup> [www.notariosyregistradores.com](http://www.notariosyregistradores.com) (recuperado 17/09/2014, 11 am)

## 9. PATENTES EMITIDAS POR EL MUNICIPIO EN EL DISTRITO DE AGUAS ZARCAS

### 9.1 Patentes y Licencias<sup>12</sup>

- ✚ **Permiso de Funcionamiento:** Autorización escrita que conforme a las regulaciones aplicables deben obtener los interesados de parte de organismos estatales, previo al ejercicio de ciertas actividades comerciales.
- ✚ **Bebidas con contenido alcohólico:** Son los productos que contienen alcohol etílico en solución y que son aptos para el consumo humano, provenientes de la fermentación, destilación, preparación o mezcla de productos alcohólicos de origen vegetal, trátense de cervezas, vinos y licores y de todo producto considerado como tal de conformidad con las disposiciones legales y reglamentarias. No se incluyen dentro de esta normativa las preparaciones farmacéuticas, perfumes, jarabes y los demás productos industriales no atinentes a la industria licorera.
- ✚ **Patente:** Impuesto trimestral que percibe la Municipalidad mensualmente por el otorgamiento de licencias para la comercialización.
- ✚ **Licencias:** Es el acto administrativo mediante el cual la Municipalidad, previo cumplimiento de requisitos y el pago de derechos, autoriza la comercialización de bebidas con contenido alcohólico, tal como se establece en el primer párrafo del artículo 3 de la Ley.
- ✚ **Patentes de Licores:** Autorización emitida por la Municipalidad para la comercialización de bebidas con contenido alcohólico, autorizadas mediante la Ley N° 10 del 07 de octubre de 1936. Según el transitorio I de la Ley. En este caso son únicamente otorgadas a actividades comerciales como: restaurantes, licoreras, supermercados, bares, hoteles, centros turísticos. Se otorgan por parte del Ayuntamiento solo vía remate, el cual se realiza cada dos años previo estudio del crecimiento en la población por distrito.
- ✚ **Licencias permanentes:** son aquellas que se otorgan para ejercer una actividad de forma continua y permanente, y que su explotación no implique de forma alguna la puesta en peligro del orden público, entendido éste como la paz social, la tranquilidad, la seguridad, la moral y las buenas costumbres. Pueden ser revocadas por la Sección de Patentes de la

---

<sup>12</sup> REGLAMENTO A LA LEY N° 9047, "REGULACION Y COMERCIALIZACION DE BEBIDAS CON CONTENIDO ALCOHOLICO" PARA LA MUNICIPALIDAD DE SAN CARLOS

Municipalidad de San Carlos, mediante la resolución final que emite el Órgano Director del Debido Proceso nombrado por el Alcalde Municipal, cuando el establecimiento comercial por una causa sobrevenida no reúna los requisitos mínimos establecidos por ley para su explotación, haya variado el giro de la actividad sin estar autorizada por la Sección de Patentes de la Municipalidad de San Carlos o se esté realizando en evidente violación a la Ley, a este reglamento o al Orden Público. Este tipo de licencia no constituye un activo, por tanto, no podrá ser arrendada, traspasada, canjeada, embargada, concedida o enajenada bajo ningún término, oneroso o no, a una tercera persona, manteniendo en todos sus extremos lo establecido en el transitorio I de la Ley.

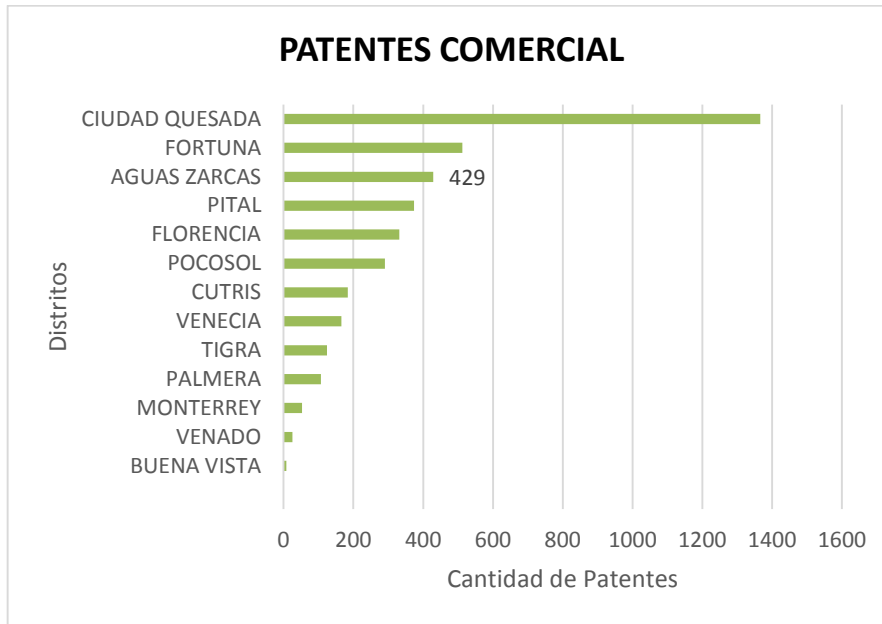
- ✚ **Licencias Temporales:** Son otorgadas por el Concejo Municipal, previa solicitud y presentación completa de los requisitos; ante la Secretaria del Concejo Municipal; para el ejercicio de actividades de carácter ocasional, tales como fiestas cívicas y patronales, turnos, ferias y similares. Se podrán otorgar hasta por un mes y podrán ser revocadas cuando la explotación de la actividad autorizada sea variada, o cuando la misma implique una violación a la Ley, a este reglamento o al Orden Público.
- ✚ **Tipos de licencia.** Por la naturaleza de la actividad relacionada con la comercialización de bebidas con contenido alcohólico y la duración de las mismas encontramos las patentes de licores y las licencias. Las licencias se clasifican como a) permanentes y b) temporales.
- ✚ **Patente Industrial:** Contempla las actividades donde se realizan procesos de producción por ejemplo: maquilas, ingenios, exportadoras, entre otras. Se refiere también al conjunto de operaciones materiales ejecutadas para extraer, transformar o manufacturar uno o varios productos. Incluye el procesamiento de productos agrícolas y la transformación mecánica o química de sustancias orgánicas o inorgánicas en productos nuevos, mediante procesos mecanizados o no, en fábricas o domicilios. Implica tanto la creación de productos como los talleres de reparación y acondicionamiento. Comprende la extracción y la explotación de los minerales, metálicos y no metálicos, en estado sólido, líquidos, o gaseoso; la construcción, reparación o demolición de todo tipo de edificios, instalaciones y vías de transporte; las imprentas, editoriales y establecimientos similares. En general, se refiere a mercaderías, construcciones, bienes muebles e inmuebles.
- ✚ **Patente Comercial:** Comprende la compra y la venta de toda clase de bienes, mercaderías, propiedades, títulos valores, moneda y otros, además, los actos de valoración de los bienes económicos según la oferta y la demanda, tales como casas de representación,



comisionistas, agencias, corredores de bolsa, instituciones bancarias y de seguros, salvo las estatales, instituciones de crédito y en general, todo lo que involucre transacciones de mercado de cualquier tipo. Todo lo que involucre una actividad lucrativa.

- ✚ **Patente de Servicio:** Comprende los servicios prestados al sector privado, público o ambos, atendidos por organizaciones o personas privadas. Hace referencia a todos los servicios excepto a los profesionales que laboren individualmente.
- ✚ **Otras patentes:** Permisos temporales y se otorgan por un plazo no mayor a tres meses.

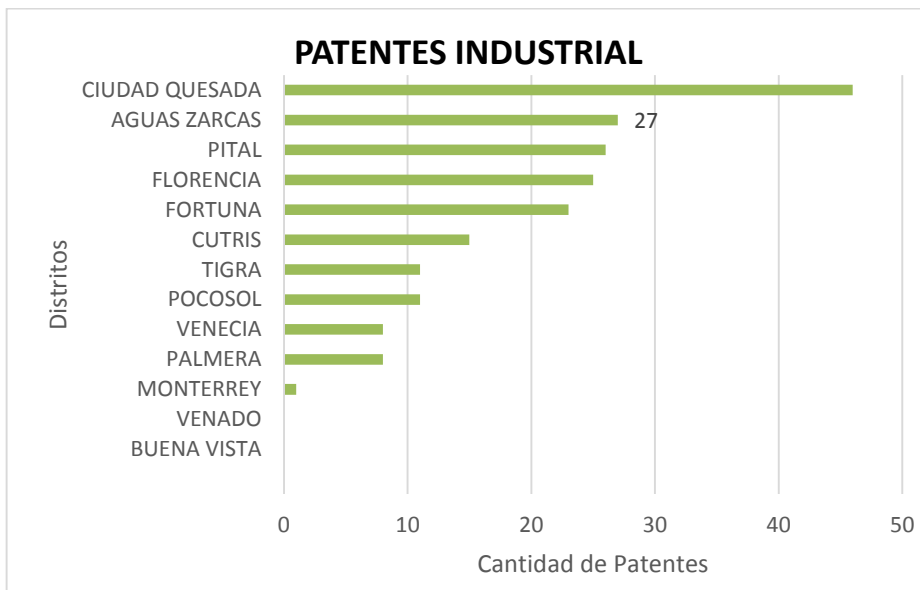
**Gráfico 4: Patentes Comerciales**



Fuente: Municipalidad de San Carlos, I Semestre 2014

El gráfico 4, muestra que el Distrito de Aguas Zarcas posee una de las mayores cantidad de patentes comerciales a nivel cantón, con 429 patentes la tercera más alta del cantón, cantidad.

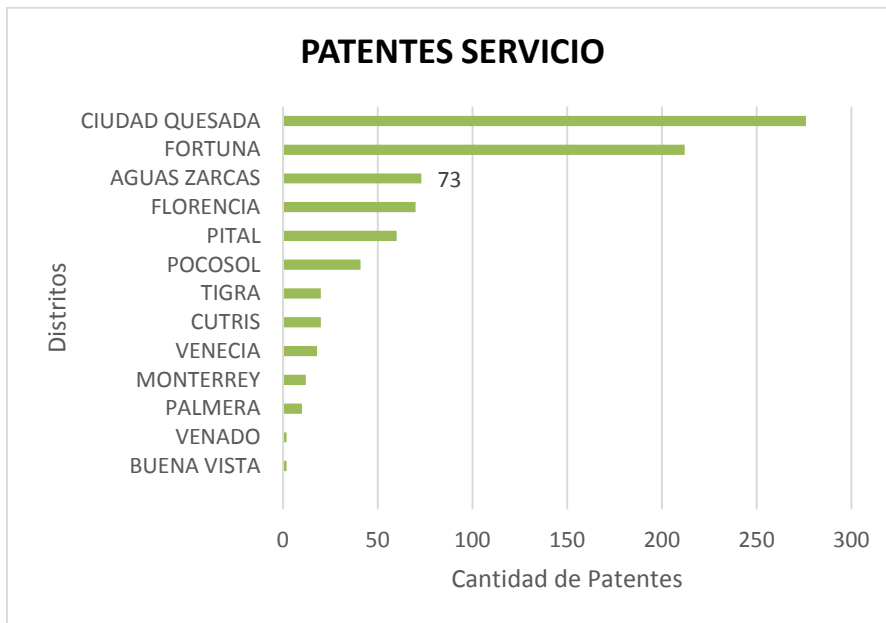
**Gráfico 5: Patentes Industriales**



Fuente: Municipalidad de San Carlos, I Semestre 2014

El gráfico 5, referente a Patentes Industriales, muestra que el Distrito de Aguas Zarcas posee la segunda mayor cantidad de patentes Industriales a nivel cantón, con 27 patentes, siendo así el segundo distrito con mayor cantidad otorgada de patentes Industriales.

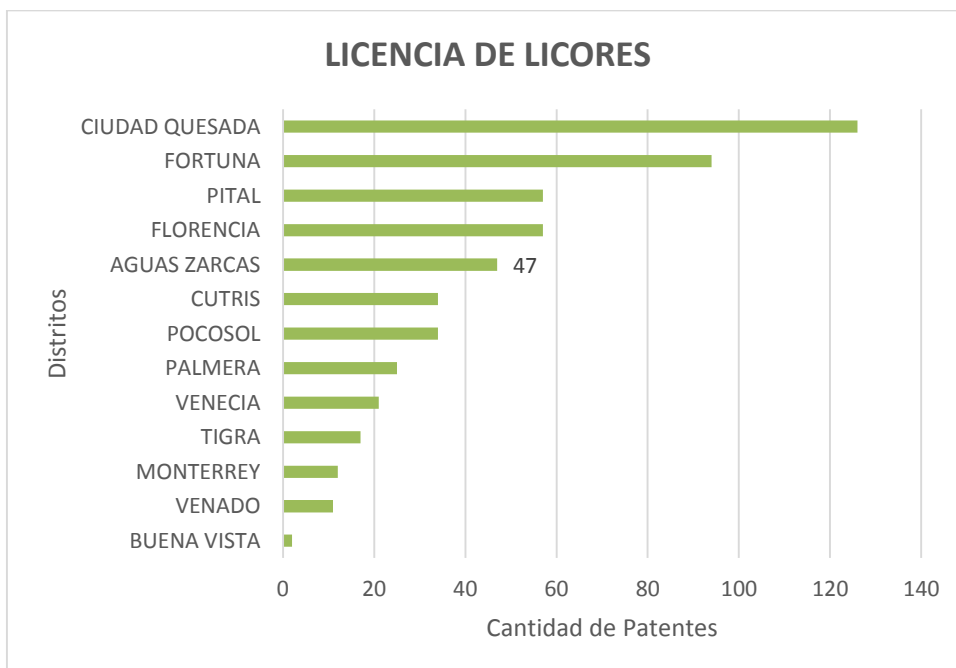
**Gráfico 6: Patentes de Servicio**



El gráfico 6, con relación a Patentes de Servicios, muestra que el Distrito de Aguas Zarcas posee 73 patentes de servicio, es decir el tercer distrito con más patentes de servicios que hay en la zona de San Carlos.

Fuente: Municipalidad de San Carlos, I Semestre 2014

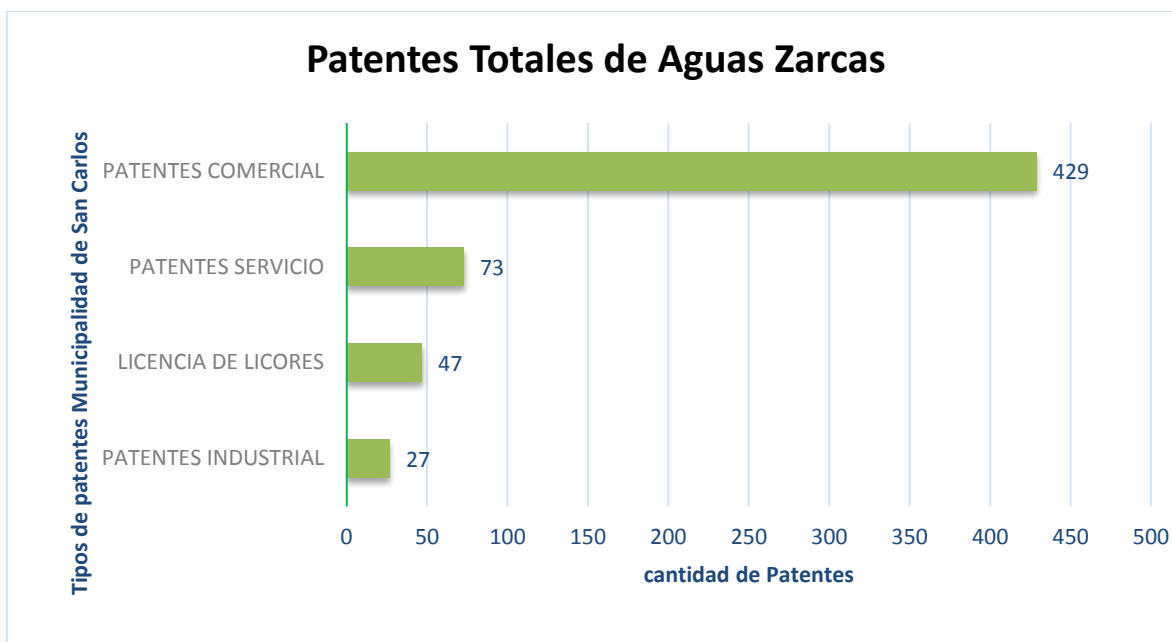
**Gráfico 7: Licencias de Licores**



El gráfico 7, referente a Licencias de Licores, muestra que el Distrito de Aguas Zarcas posee 47 Licencias de Licor, a lo largo del territorio del distrito.

Fuente: Municipalidad de San Carlos, I Semestre 2014

**Gráfico 8: Total de Patentes en el distrito de Aguas Zarcas**



Fuente: Municipalidad de San Carlos, I Semestre 2014

El gráfico 8, con relación a Total de Patentes emitidas por la Municipalidad San Carlos, se muestra que las Patentes Comerciales son las más otorgadas por este Municipio, siendo a la fecha 3.970 patentes para este fin, ocupa el segundo lugar en patentes otorgadas las de Servicio y seguido las de Licencias de Licores y el tipo de patente menos solicitada es la Industrial.



# **FORMULACION ESTRATÉGICA**

## 10. FORMULACIÓN ESTRATÉGICA

La formulación estratégica es la base para la concepción del Plan de Desarrollo Cantonal en un amplio horizonte temporal y facilita la articulación de las propuestas en el corto, mediano y largo plazo.

### 10.1.1 Desarrollo Económico Local

- ✚ Crear y fortalecer encadenamientos productivos en los sectores estratégicos, en especial los agroindustriales.
- ✚ Propiciar y apoyar los procesos de asociativismo entre los pequeños y medianos productores, de manera primaria por distritos.
- ✚ Apoyar los procesos de cooperativismo, especialmente en los sectores agrícola, comercial y de servicios.
- ✚ Promover el turismo y ecoturismo
- ✚ Profundizar el comercio fronterizo
- ✚ Promover proyectos de innovación tecnológica
- ✚ Intensificar la formación tecnológica orientada al potencial del cantón

### 10.1.2 Política Social

- ✚ Menguar la vulnerabilidad de los grupos poblacionales más desprotegidos.
- ✚ Fortalecer la posición de género en los procesos
- ✚ Familia Primero
- ✚ Enfrentar comportamientos antes sustancias adictivas
- ✚ Fortalecer tejido social
- ✚ Reforzar procesos de seguridad ciudadana

### 10.1.3 Gestión Ambiental

- ✚ Prevención y mitigación de riesgos
- ✚ Consolidación del mapa de riesgos
- ✚ Mejorar los sistemas de gestión de aguas y de residuos sólidos
- ✚ Capacitar y promover cultura ciudadana en diversos temas ambientales

#### **10.1.4 Infraestructura, Equipamiento y Servicios**

- ✚ Consolidación de la red vial
- ✚ Prevención de daños y protección de infraestructura
- ✚ Mejoramiento de la infraestructura
- ✚ Profundizar programas de mantenimiento

#### **10.1.5 Ordenamiento territorial**

- ✚ Completar los planes distritales de ordenamiento
- ✚ Propiciar los desarrollos territoriales de los sistemas económico social y ambiental
- ✚ Apoyar la elaboración y actualización de los mapas de riesgos

#### **10.1.6 Gestión institucional**

- ✚ Promover las Alianza Público Privadas en proyectos de desarrollo cantonal
- ✚ Inversión pública en megaproyectos de importancia estratégica
- ✚ Implementación de un sistema de Gestión para Resultados en Cadena de Valor
- ✚ Mejoramiento de los mecanismos de evaluación de satisfacción de usuarios
- ✚ Capacitación en Formulación y Evaluación de Proyectos
- ✚ Establecimiento del Banco de Proyectos de Inversión Pública Municipal
- ✚ Consolidación de un sistema de información y gestión para Monitorio de Metas
- ✚ Capacitación en sistemas de seguimiento y monitoreo
- ✚ Capacitación de apoyo a los proyectos y procesos de Política Social y Género
- ✚ Capacitación de apoyo a los proyectos y procesos de Desarrollo Económico Local
- ✚ Promoción de capacitación en prevención, mitigación y cultura ambiental
- ✚ Consolidación del clima organización
- ✚ Ajustes a la organización en función de nuevos procesos y desafíos
- ✚ Perfeccionamiento de procesos para el incremento de la eficiencia tributaria.

## 10.2 Iniciativas sin priorizar según modalidad

En este apartado se mostraran todas las iniciativas o inquietudes que las personas postularon en la consulta ciudadana sin aplicar los métodos de priorización del nuevo Plan de Desarrollo Cantonal de San Carlos 2012-2024.

Se realizaron talleres por sectores y al final uno distrital, donde se contó con la participación de niños, jóvenes, adultos, agrupaciones comunales así como con las y los habitantes de la localidad; realizándose grupos de trabajo para desarrollar las diferentes temáticas con personal técnico capacitado: Política Social Local, Medio Ambiente, Infraestructura, Equipamiento y Desarrollo Económico.

**Tabla 25: Iniciativas sin priorizar Área Desarrollo Económico.**

Área	Sub-área	Problema	Iniciativa
DEL	Industria	No se ha promocionado el distrito como una excelente opción para el desarrollo de industritas	Que la Municipalidad realice las acciones pertinentes para gestionar la apertura de un Parque Agro - Industrial en el distrito y/o cantón.
DEL	Crédito	Carencia de oportunidades de financiamiento de la banca estatal para la creación de pequeñas y medianas empresas.	Gestionar los créditos accesibles para la pequeña agroindustria
DEL	Crédito	Carencia de oportunidades de financiamiento de la banca estatal para la creación de pequeñas y medianas empresas.	Gestionar oportunidades crediticias y fideicomisos que favorezcan y apoyen a los pequeños y medianos productores.
DEL	Capacitación	Ausencia de capacitación de las oportunidades crediticias, financieras, manejo de presupuestos	Gestionar la formación de comités de créditos tales como FUNDECOCA en diversos comunidades del distrito
DEL	Artesanía	Ausencia de grupo organizado en el distrito vinculados al tema artesanía.	Promover la constitución de una organización/cooperativa de artesanos del distrito
DEL	Artesanía	Ausencia de actividad artesanal por falta de asesorías, organización, alianzas y oportunidades de recursos en el distrito	Gestionar ante entidades competentes recursos para promover, capacitar, orientar el desarrollo de la artesanía de los grupos organizados del distrito
DEL	Promoción del Turismo	Carencia de interés y estímulo del estado para promover los atractivos turísticos de la zona	Gestionar con las instituciones competentes recursos para promover y promocionar el turismo en la zona



<b>DEL</b>	Capacitación	Carecen de capacitación técnica acorde a la necesidad de la población y a las exigencias del mercado.	Gestionar ante entidades competentes capacitaciones que permitan el desarrollo integral de la población tales como (trabajo en equipo, motivación, liderazgo, manejo de conflictos, servicio al cliente, comercialización, emprendedurismo, presupuestos y planificación; programa PRONAJUR)
<b>DEL</b>	Capacitación	Carecen de capacitación técnica acorde a la necesidad de la población y a las exigencias del mercado.	Gestionar colaboración apoyo y recursos de las entidades para el pequeño productor.
<b>DEL</b>	Capacitación	Carencia de compromiso e interés de las instituciones en asesorar sobre los posibles oportunidades de fondos estatales e internacionales para el Desarrollo Comunal	Implementar alianza de los diversas organizaciones públicas y privadas para capacitar, asesorar y divulgar las formas de acceso a los recursos materiales, financieros y de asesoría para promover un mayor desarrollo comunal
<b>DEL</b>	Promoción del Turismo	Carencia de interés y estímulo del estado para promover los atractivos turísticos de la zona	Gestionar ante al ITC incluir al Parque Juan Castro Blanco en el Mapa Turístico de Costa Rica
<b>DEL</b>	Desempleo	Carencia de fuentes de empleo	Promover alianzas estratégicas de los entes formativos para ejecutar un plan de capacitación técnica, creación de microempresas y cooperativas.
<b>DEL</b>	Desempleo	Carencia de fuentes de empleo	Tramitar capacitaciones, asesorías y recursos para el sector (PYMES) que facilite la generación de empleo en la zona y el emprendedurismo
<b>DEL</b>	Artesanía	Carencia de capacitación, asesoría y asistencia técnica en proceso artesanal	Gestionar ante entidades competentes recursos para promover, capacitar, orientar el desarrollo de la artesanía de los grupos organizados del distrito
<b>DEL</b>	Capacitación	Ausencia de capacitación en manejo de finanzas familiares	Brindar por los entes bancarios y cooperativos así como Universidades charlas de manejo de finanzas en el hogar.
<b>DEL</b>	Agricultura	Ausencia de Asesoría Técnica y acompañamiento de parte del MAG, CNP, INDER, INA y demás instituciones gubernamentales hacia los agricultores	Gestionar capacitaciones y asesorías de las instituciones relacionadas con la producción y agricultura con el sector
<b>DEL</b>	Agricultura	Carencia de información en facilidades para la tramitología de los procesos	Divulgar, informar y capacitar sobre la Ley 8220 a nivel nacional (simplificación de trámites)
<b>DEL</b>	Artesanía	Carencia del desarrollo de la artesanía en el distrito debido a que no se ve como actividad de desarrollo económico	Gestionar ante entidades competentes recursos para promover, capacitar, orientar el desarrollo de la artesanía de los grupos organizados del distrito

<b>DEL</b>	Industria	Alta tramitología en el país para obtener los permisos para operar industrias conlleva a que no se quieran instalar,	Solicitar a las entidades públicas la aplicación de la Ley de Simplificación de Trámites y asesoría de éste tema.
<b>DEL</b>	Industria	No se ha promocionado el distrito como una excelente opción para el desarrollo de industritas	Gestionar mayor compromiso y participación de parte de las instituciones gubernamentales con la producción y promoción de la industria del distrito.
<b>DEL</b>	Crédito	Excesivos requisitos para tramitar créditos.	Gestionar que las entidades financieras divulguen capacitación en temas crediticios.
<b>DEL</b>	Crédito	Carencia de oportunidades de financiamiento de la banca estatal para la creación de pequeñas y medianas empresas.	Impulsar una Ley de Condonación de deuda en casos graves de agricultores que estén problemas crediticios.
<b>DEL</b>	Crédito	Carencia de oportunidades de financiamiento de la banca estatal para la creación de pequeñas y medianas empresas.	Gestionar Creación de un Fondo Nacional de Respaldo a las PYMES.
<b>DEL</b>	Crédito	Carencia de oportunidades de financiamiento de la banca estatal para la creación de pequeñas y medianas empresas.	Gestionar asesoría bancaria para continuar operando ante una gestión de crisis económica por parte del deudor.
<b>DEL</b>	Pequeñas y medianas empresas	Ausencia de promoción de crecimiento para las PYMES de distrito	Gestionar procesos de capacitación para las PYMES del cantón.
<b>DEL</b>	Pequeñas y medianas empresas	Ausencia de promoción de crecimiento para las PYMES de distrito	Promover la implementación de PYMES en diferentes áreas o sectores productivos
<b>DEL</b>	Capacitación	Carecen de capacitación técnica acorde a la necesidad de la población y a las exigencias del mercado.	Promover las huertas escolares.
<b>DEL</b>	Artesanía	Carencia del desarrollo de la artesanía en el distrito debido a que no se ve como actividad de desarrollo económico	Incentivar y motivar a la población con capacidades especiales la oportunidad del comercio artesanal
<b>DEL</b>	Artesanía	Ausencia de actividad artesanal por falta de asesorías, organización, alianzas y oportunidades de recursos en el distrito	Gestionar ante entidades competentes recursos para promover, capacitar, orientar el desarrollo de la artesanía de los grupos organizados del distrito
<b>DEL</b>	Desempleo	Carencia de fuentes de empleo	Realizar diagnósticos técnicos para determinar necesidades de los sectores productivos del distrito y cantón; para lograr ofrecer capacitación en esas áreas y solventar los requerimientos de recurso humano capacitado y que las futuras generaciones cuenten con mayores opciones de empleo.

<b>DEL</b>	Capacitación	Falta capacitación a grupos focalizados (jóvenes, adulto mayor, mujeres, ADI, etc.) que les permita potenciar sus habilidades.	Desarrollar alianzas por parte de los diversos entes que trabajan en capacitación para fortalecer las agrupaciones consolidadas y para fortalecerles y replicar las experiencias exitosas.
<b>DEL</b>	Capacitación	Carencia de compromiso e interés de las instituciones en asesorar sobre los posibles oportunidades de fondos estatales e internacionales para el Desarrollo Comunal	Implementar alianza de los diversas organizaciones públicas y privadas para capacitar, asesorar y divulgar las formas de acceso a los recursos materiales, financieros y de asesoría para promover un mayor desarrollo comunal
<b>DEL</b>	Desempleo	Explotación laboral	Gestionar para que el Ministerio de Trabajo, supervise de manera directa y aleatoria a instituciones locales y velar para que se cumpla con lo que establece el código de trabajo en cuanto a deberes de los patronos y derechos del trabajador

Fuente: Municipalidad de San Carlos.

**Tabla 26: Iniciativas sin priorizar Área de Gestión Ambiental.**

Área	Sub-área	Problema	Iniciativa
<b>GA</b>	Gestión Ambiental	Lecherías contaminan con los desechos de los animales, malos olores.	Gestionar ante SENASA y MAG que intervengan con las industrias producción animal y agrícola
<b>GA</b>	Gestión Ambiental	Las piñeras generan moscas y contaminación del agua.	Gestionar ante SENASA y MAG que intervengan con las industrias producción animal y agrícola
<b>GA</b>	Gestión Ambiental	Nacientes están contaminadas (arsénico)	Fomentar alianzas MINSALUD, MINAE, Municipalidad generen campañas de protección de los cauces de agua
<b>GA</b>	Gestión Ambiental	No se esta tomando en cuenta los factores ambientales para el crecimiento del distrito.	Solicitar estudios ambientales para los crecimientos hacia el Sur del distrito.
<b>GA</b>	Manejo de residuos sólidos	Ausencia del Servicio de Recolección de Residuos Municipal en el distrito.	Solicitar a la Municipalidad brindar el servicio de recolección de residuos solidos.
<b>GA</b>	Manejo de residuos sólidos	No hay cultura del reciclaje en el distrito.	Promover procesos de capacitación liderados por el Gobierno Local para Centros Educativos, Organizaciones Comunales acerca del reciclaje.
<b>GA</b>	Gestión ambiental	Daños que causan las Hidroeléctricas.	Realizar estudios de daños causados a los cauces
<b>GA</b>	Gestión del Riesgo	Algunas nacientes están contaminadas (arsénico)	Gestionar el realizar estudios sobre el estado de las nacientes de uso poblacional
<b>GA</b>	Sistema de Alcantarillado	Ausencia de Alcantarillado Sanitario	Gestionar los estudios para la construcción de un alcantarillado sanitario; preferiblemente en coordinación con universidades para sector central de Aguas Zarcas.

GA	Sistema de Alcantarillado	Manejo inadecuado de las aguas por negocios	Solicitud por parte de los entes involucrados MINSALUD, MSC de supervisión y procesos de capacitación a los dueños de comercios e industrias por el manejo inadecuado de las aguas.
GA	Gestión ambiental	Mucha deforestación y actividades agrícola cerca de los cuencas	Fomentar campañas de reforestación con apoyo del MINAE
GA	Gestión del Riesgo	Inundaciones en las viviendas por ausencia o inadecuado manejo de sistemas pluviales	Gestionar las mejoras en los alcantarillados pluviales para mitigar las afectaciones.
GA	Gestión del Riesgo	Ausencia de capacitación para responder ante posibles afectaciones por eventos naturales y/o antrópicos	Gestionar el diseño, divulgación y capacitación de un Plan de Emergencias para el distrito
GA	Gestión del Riesgo	Ausencia de capacitación para responder ante posibles afectaciones por eventos naturales y/o antrópicos	Gestionar la realización de un estudio de vulnerabilidad del distrito.
GA	Gestión del Riesgo	Ausencia de capacitación para responder ante posibles afectaciones por eventos naturales y/o antrópicos	Creación y/o fortalecimiento con recursos logísticos y capacitación a Comité Local de Emergencias
GA	Gestión del Riesgo	No se cuenta, o se ha divulgado las zonas de evacuación para los Centros Educativos	Gestionar la elaboración de los Planes de Emergencia de los Centros Educativos, su divulgación (alumnos, educadores y padres) y se ejecute ejercicios de simulación.
GA	Limpieza de vías y áreas comunales	Vías públicas y áreas comunales sin mantenimiento y/o contaminadas	Fortalecer a través de la organización comunal (ADI, Centros Educativos) divulgación de la legislación vigente e importancia del mantenimiento de limpieza de las vías públicas y áreas comunales.

Fuente: Municipalidad de San Carlos.

**Tabla 27: Iniciativas sin priorizar Área de Infraestructura**

Área	Sub-área	Problema	Iniciativa
IES	Gestión Ambiental	Contaminación del agua	Continuar con la compra de terrenos aledaños a las nacientes con el propósito de aumentar la reforestación y la conservación de las fuentes. Aplicación rigurosa de la legislación en cuanto a los controles para el funcionamiento de la explotación pecuaria, industrial, agrícola y urbanística, en todo el Distrito de Aguas Zarcas.

IES	Comunicaciones y Energía	Desperdicio del servicio eléctrico	Concientizar en las comunidades para que los líderes comunales, organizaciones tomen nuevas iniciativas de electricidad (eólica, solar) siendo estas dirigidas (canalizadas) por el Estado.
IES	IES Deportivo/Cultural	No se cuenta con parquecitos infantiles.	Gestionar el acondicionamiento de Parques Infantiles en 5 pueblos que actualmente no tienen en el distrito.
IES	IES Generales	No se tiene un espacio para Feria del Agricultor o Artesanía	Gestionar acciones para la construcción de un "CENTRO PARA FERIA DEL AGRICULTOR Y ARTESANIA" para Aguas Zarcas.
IES	Servicios Institucionales	Deficiente atención al público en la mayoría de instituciones públicas, mucha burocracia.	Solicitar la aplicación de la Ley de Simplificación de Trámites en todas las instituciones públicas.
IES	Servicios Institucionales	Deficiente atención al público en la mayoría de instituciones públicas, mucha burocracia.	Promover que los ciudadanos denuncien formalmente la inadecuada atención en las instituciones públicas y/o corrupción.
IES	Servicio de Agua Potable	Desvinculación de instituciones en la elaboración de documentos de importancia e impacto.	Solicitar a la Municipalidad incorporar acciones que se indican en el Plan Regulador a éste proceso en el PDC.
IES	Servicio de Agua Potable	Falta de fiscalización en procesos constructivos por la Municipalidad	Solicitar a la MSC una mayor regulación en el otorgamiento de permisos de construcción.
IES	Servicio de Agua Potable	Infraestructura del acueducto no es suficiente para un adecuado servicio o su mantenimiento es débil.	Mejoramiento de todos los acueductos (las tuberías de conducción y distribución) del Distrito de Aguas Zarcas.
IES	Servicios Institucionales	No existe fiscalización sobre las construcciones que se realizan en la zona.	Gestionar ante la Municipalidad una mayor regulación en el otorgamiento de permisos de construcción y urbanismo.
IES	Puentes	Puentes no tienen el ancho requerido para el tránsito actual.	Gestionar lo pertinente para la construcción a dos vías de los puentes desde el Río Aguas Zarcas hasta los Negritos.
IES	Puentes	Puentes no tienen el ancho requerido para el tránsito actual.	Gestionar lo pertinente para la construcción a dos vías desde el Centro de Aguas Zarcas hasta el Río Quebrada Los Pericos
IES	Mejoramiento de la Red Vial	Infraestructura vial deficiente limitando el desarrollo socioeconómico.	Gestionar estudios técnicos y ejecución de una superficie duradera en los cuadrantes de Aguas Zarcas.
IES	Transporte Público	Ausencia de casetilla de buses y/o bahías con adecuada seguridad para los usuarios.	Promover la construcción de una casetilla de bus, con apoyo de la comunidad, sector comercial en sectores de alto volumen de usuarios y/o riesgo del distrito.
IES	Transporte Público	Ausencia de una terminal de autobuses de acuerdo a la normativa vigente y adecuada para las necesidades.	Gestionar la construcción de una terminal de autobuses adecuada y que cumpla con la Ley 7600 en el centro del distrito.

IES	Manejo de residuos sólidos	No hay un proyecto para utilizar los residuos sólidos para proyectos de bien común en el vertedero municipal.	Que la Municipalidad analice la viabilidad de ejecutar un proyecto con Coopesca u otra organización, para utilización de los residuos sólidos no valorizables.
IES	Manejo de residuos sólidos	No hay cultura del reciclaje en el distrito.	Instaurar Centros de Acopio en las cabeceras de los pueblos en coordinación con las Asociaciones de Desarrollo.
IES	Manejo de residuos sólidos	Gestionar capacitaciones del manejo adecuado de un Centro de Acopio Comunal.	Gestionar capacitaciones acerca del almacenaje de residuos sólidos, el reciclaje y otras formas de reutilización.
IES	Sistema de Alcantarillado	Municipalidad no supervisa los procesos constructivos y la previsión de manejo de aguas que deben llevar.	Fiscalización permanente del departamento de Ingeniería municipal en el seguimiento de la legislación referente a las construcciones en general.
IES	Aceras, cordón y caño	Riesgo de accidentes por ausencia de aceras para tránsito seguro de las personas.	Construcción de aceras de calle Jeremías hasta el centro de Aguas Zarcas. También en los cuadrantes del centro.
IES	Aceras, cordón y caño	Riesgo de accidentes por ausencia de aceras para tránsito seguro de las personas.	Construcción de aceras en los cuadrantes del centro de Aguas Zarcas.
IES	Aceras, cordón y caño	Riesgo de accidentes por ausencia de aceras para tránsito seguro de las personas.	Gestionar construcción aceras y rampas (como las de C. Q.) en los tramos frente terrenos municipales.
IES	Aceras, cordón y caño	Riesgo de accidentes por ausencia de aceras para tránsito seguro de las personas.	Construcción de aceras del centro de Aguas Zarcas hasta el Límite con Pital, todas a ambos lados sobre ruta nacional.
IES	Aceras, cordón y caño	Riesgo de accidentes por ausencia de aceras para tránsito seguro de las personas.	Construcción de aceras del Puente Quebrada Las Pericas, hasta Venecia con el Puente Los Negritos, todas a ambos lados sobre ruta nacional.
IES	Aceras, cordón y caño	Riesgo de accidentes por ausencia de aceras para tránsito seguro de las personas.	Construcción de aceras desde La Palmera hasta el Puente río Aguas Zarcas, todas a ambos lados sobre ruta nacional.
IES	Aceras, cordón y caño	Riesgo de accidentes por ausencia de aceras para tránsito seguro de las personas.	Incorporar por orden de importancia o aumento de población en el futuro, la construcción de las aceras en los centros de población todo el distrito.
IES	Aceras, cordón y caño	Riesgo de accidentes por ausencia de aceras para tránsito seguro de las personas.	Construcción de aceras peatonales en el sector de Las Delicias
IES	Aceras, cordón y caño	Riesgo de accidentes por ausencia de aceras para tránsito seguro de las personas.	Construcción de aceras peatonales en el sector de Los Chiles
IES	Aceras, cordón y caño	Riesgo de accidentes por ausencia de aceras para tránsito seguro de las personas.	Construcción de aceras peatonales unen el sector de Esquipulas.
IES	Aceras, cordón y caño	Riesgo de accidentes por ausencia de aceras para tránsito seguro de las personas.	Construcción de aceras peatonales en el sector de Pitalito

IES	Mejoramiento de la Red Vial	Infraestructura vial deficiente limitando el desarrollo socioeconómico.	Gestionar estudios técnicos y ejecución de una superficie duradera en los alrededores de centros educativos y de salud en todo el distrito
IES	Aceras, cordón y caño	Riesgo de accidentes por ausencia de aceras para tránsito seguro de las personas.	Gestionar la construcción de cordón y caño, cunetas, aceras al margen de la ruta del desvío
IES	Puentes	Falta construcción de puentes peatonales colocado en riesgo a los transeúntes en zonas de alto tránsito	Generar estudios y construcción de puente peatonal sobre el río Aguas Zarcas.
IES	Puentes	Falta construcción de puentes peatonales colocado en riesgo a los transeúntes en zonas de alto tránsito	Generar estudios y construcción de puente peatonal sobre Quebrada El Campamento,
IES	Puentes	Falta construcción de puentes peatonales colocado en riesgo a los transeúntes en zonas de alto tránsito	Generar estudios y construcción de puente peatonal sobre Quebrada de Las Delicias
IES	Puentes	Falta construcción de puentes peatonales colocado en riesgo a los transeúntes en zonas de alto tránsito	Generar estudios y construcción de puente peatonal sobre Quebrada Esquipulas
IES	Puentes	Falta construcción de puentes peatonales colocado en riesgo a los transeúntes en zonas de alto tránsito	Generar estudios y construcción de puente peatonal sobre Quebrada Pitalito.
IES	Puentes	Falta construcción de puentes peatonales colocado en riesgo a los transeúntes en zonas de alto tránsito	Generar estudios y construcción de puente peatonal sobre Quebrada Los Chiles,
IES	Puentes	Falta construcción de puentes peatonales colocado en riesgo a los transeúntes en zonas de alto tránsito	Generar estudios y construcción de puente peatonal sobre Quebrada Tres Amigos.
IES	Seguridad Ciudadana	Instalaciones y equipamiento utilizado por la Fuerza Pública es insuficiente para una adecuada respuesta.	Gestionar ante Ministerio de Seguridad y de la mano con la comunidad, empresa privada mejora en la infraestructura y/o equipamiento de la Fuerza Pública del distrito.
IES	IES Educativos	No se cuenta con Centros Educativos para atender población.	Gestionar la apertura de un Colegio en Cerro Cortés de Aguas Zarcas
IES	IES Educativos	Infraestructura deteriorada o insuficiente de Centros Educativos.	Gestionar mejoras a la infraestructura del Colegio Los Llanos, Aguas Zarcas
IES	IES Educativos	Infraestructura deteriorada o insuficiente de Centros Educativos.	Gestionar construcción de aula de inglés y sala de profesores, Colegio de Aguas Zarcas
IES	IES Educativos	Infraestructura deteriorada o insuficiente de Centros Educativos.	Gestionar mejoras a la infraestructura de La Escuela Mario Salazar Mora, Aguas Zarcas

IES	IES Educativos	Infraestructura deteriorada o insuficiente de Centros Educativos.	Gestionar reestructuración de la Escuela Caporal, Aguas Zarcas (terreno a nombre de la Municipalidad)
IES	IES Educativos	No se cuenta con Centros Educativos para atender población.	Gestionar la apertura de una Escuela en Caporal Arriba, Aguas Zarcas
IES	IES Educativos	Infraestructura deteriorada o insuficiente de Centros Educativos.	Gestionar mejoras a la infraestructura de La Escuela Las Delicias, Aguas Zarcas
IES	IES Educativos	No se cuenta con terreno disponible para ampliación de infraestructura educativa.	Gestionar la adquisición del un terreno para la ampliación de la Escuela de Pitalito Sur, Aguas Zarcas
IES	IES Salud	Se requiere ampliar la Escuela, pero debido a la ubicación de CEN-CINAI y la Supervisión no se puede.	Gestionar la reubicación del CEN-CINAI y la Supervisión, para dar espacio para la ampliación de la Escuela.
IES	Adulto Mayor	Aumento de la población adulta mayor	Reconstrucción y ampliación del salón para la atención del adulto mayor.
IES	IES Generales	Carencia de estación de servicio de bomberos.	Solicitar al Benemérito Cuerpo de Bomberos de Costa Rica apruebe el funcionamiento de la estación de Aguas Zarcas, que ya que cuenta con la construcción, equipamiento y una unidad
IES	Seguridad Vial	Riesgo de accidentes por ausencia de ciclo vías.	Construcción de ciclo vía de Aguas Zarcas hasta Ciudad Quesada.
IES	IES Deportivo/Cultural	No se cuenta con parquecitos infantiles.	Gestionar el acondicionamiento de Parques Infantiles en las cinco comunidades en las cuales no existen.
IES	IES Deportivo/Cultural	Ausencia de grupos comunales debidamente organizados para promover arte y la cultura.	Incentivar los espacios para que la niñez y juventud se proyecte hacia la cultura en Aguas Zarcas
IES	IES Deportivo/Cultural	Ausencia de grupos comunales debidamente organizados para promover arte y la cultura.	Gestionar ante el Ministerio de Cultura, Juventud y Deportes y otros entes el formar en el distrito personas para promoción de la cultura.
IES	IES Deportivo/Cultural	Ausencia de grupos comunales debidamente organizados para promover arte y la cultura.	Realización de un proyecto de fortalecimiento a las bandas comunales y dotación de instrumentos
IES	IES Salud	Ausencia de EBAIS en centros de población del distrito.	Gestionar la apertura de un EBAIS en Pitalito, Aguas Zarcas
IES	IES Salud	Ausencia de EBAIS en centros de población del distrito.	Gestionar la apertura de un EBAIS en Esquipulas, Aguas Zarcas
IES	IES Salud	Infraestructura insuficiente y debilidades en el Servicio del EBAIS.	Gestionar la ampliación de infraestructura y horario de atención del EBAIS Los Chiles, Aguas Zarcas.
IES	IES Salud	Infraestructura insuficiente y debilidades en el Servicio del EBAIS.	Gestionar la ampliación de infraestructura y horario de atención del EBAIS Los Llanos, Aguas Zarcas.



IES	Adulto Mayor	No se cuenta en ninguna de las comunidades con espacios de infraestructura para la atención del adulto mayor.	Gestionar la compra o donación de terrenos para la construcción de infraestructura para la atención del adulto mayor.
IES	Transporte Público	Ausencia de casetilla de buses y/o bahías con adecuada seguridad para los usuarios.	Gestionar estudios para posteriores construcciones de bahías de autobuses con el acompañamiento de MOPT, CONAVI, MSC en rutas de alto tránsito.
IES	Manejo de residuos sólidos	No hay cultura del reciclaje en el distrito.	Promover procesos de capacitación liderados por el Gobierno Local para Centros Educativos, Organizaciones Comunales acerca del reciclaje.
IES	Servicios Institucionales	La Municipalidad no divulga los procesos relativos a la Ley de Construcciones y sus implicaciones.	Asesoría en la Ley de Construcciones para todas las comunidades del distrito.
IES	Mejoramiento de la Red Vial	Ausencia de evacuación pluvial provoca daños en los caminos.	Gestionar ante las entidades públicas los estudios de factibilidad y diseños de alcantarillados pluviales en los caminos y carreteras del distrito.
IES	Sistema de Alcantarillado	Municipalidad no supervisa los procesos constructivos y la previsión de manejo de aguas que deben llevar.	Gestionar la incorporación de un plan de manejo de aguas dentro de los requisitos para permiso de construcción
IES	Comunicaciones y Energía	Alumbrado Público deficiente	Gestionar el mejoramiento del alumbrado público en camino 2-10-156
IES	Aceras, cordón y caño	Riesgo de accidentes por ausencia de aceras para tránsito seguro de las personas.	Gestionar ante el CONAVI el Alineamiento de los propietarios de los comercios que se adueñaron de las aceras.
IES	Mejoramiento de la Red Vial	Infraestructura vial deficiente limitando el desarrollo socioeconómico.	Gestionar estudios técnicos y ejecución de una superficie duradera de un camino hacia la nueva clínica, en el poblado de Viento Fresco.
IES	Puentes	Falta construcción de puentes peatonales colocado en riesgo a los transeúntes en zonas de alto tránsito	Generar estudios y construcción de puente peatonal en ruta 2-10-717, sobre Quebrada La Perica.
IES	IES Salones Comunales/Multiuso	Salones Comunales y/o Multiuso con infraestructura deteriorada, insuficiente o inexistentes en el distrito.	Gestionar la construcción de un Salón Multiuso en Cerro Cortés
IES	IES Salones Comunales/Multiuso	Salones Comunales y/o Multiuso con infraestructura deteriorada, insuficiente o inexistentes en el distrito.	Convertir el salón comunal en un salón multiuso con chancha sintética, realizando todas las mejoras.
IES	IES Salones Comunales/Multiuso	Salones Comunales y/o Multiuso con infraestructura deteriorada, insuficiente o inexistente en el distrito.	Gestionar las mejoras al salón comunal/multiuso de Esquipulas

IES	IES Salones Comunes/Multiuso	Salones Comunes y/o Multiuso con infraestructura deteriorada, insuficiente o inexistentes en el distrito.	Gestionar las mejoras al salón comunal/multiuso de Concepción
IES	IES Salones Comunes/Multiuso	Salones Comunes y/o Multiuso con infraestructura deteriorada, insuficiente o inexistentes en el distrito.	Gestionar las mejoras al salón comunal/multiuso de los Chiles
IES	IES Salones Comunes/Multiuso	Salones Comunes y/o Multiuso con infraestructura deteriorada, insuficiente o inexistentes en el distrito.	Gestionar las mejoras al salón comunal/multiuso de las Delicias
IES	IES Salones Comunes/Multiuso	Salones Comunes y/o Multiuso con infraestructura deteriorada, insuficiente o inexistentes en el distrito.	Gestionar las mejoras al salón comunal/multiuso de Pitalito.
IES	IES Salones Comunes/Multiuso	Salones Comunes y/o Multiuso con infraestructura deteriorada, insuficiente o inexistentes en el distrito.	Gestionar las mejoras al salón comunal/multiuso de Barrio Nazaret
IES	IES Salones Comunes/Multiuso	Salones Comunes y/o Multiuso con infraestructura deteriorada, insuficiente o inexistentes en el distrito.	Gestionar las mejoras al salón comunal/multiuso de Garabito.
IES	IES Salones Comunes/Multiuso	Salones Comunes y/o Multiuso con infraestructura deteriorada, insuficiente o inexistentes en el distrito.	Gestionar las mejoras al salón comunal/multiuso de Montecristo.
IES	IES Salones Comunes/Multiuso	Salones Comunes y/o Multiuso con infraestructura deteriorada, insuficiente o inexistentes en el distrito.	Gestionar las mejoras al Salón Comunal del de Concepción
IES	IES Salones Comunes/Multiuso	Salones Comunes y/o Multiuso con infraestructura deteriorada, insuficiente o inexistentes en el distrito.	Gestionar las mejoras al salón comunal/multiuso de Viento Fresco.
IES	IES Deportivo/Cultural	Infraestructura deportiva y su equipamiento ausente o en malas condiciones.	Unir esfuerzos para construir camerinos en las canchas deportivas del distrito.
IES	IES Deportivo/Cultural	Deficiente Iluminación en instalaciones deportivas.	Gestionar proyecto de iluminación de las canchas deportivas del distrito.
IES	IES Deportivo/Cultural	Infraestructura deportiva y su equipamiento ausente o en malas condiciones.	Unir esfuerzos para construir camerinos en cancha deportiva de Las Delicias, Aguas Zarcas
IES	IES Deportivo/Cultural	Deficiente Iluminación en instalaciones deportivas.	Gestionar mejoras en iluminación cancha de Las Delicias, Aguas Zarcas
IES	IES Deportivo/Cultural	Infraestructura deportiva y su equipamiento ausente o en malas condiciones.	Unir esfuerzos para construir camerinos en cancha deportiva de Los Chiles, Aguas Zarcas

IES	IES Deportivo/Cultural	Deficiente Iluminación en instalaciones deportivas.	Gestionar mejoras en iluminación en cancha de Los Chiles, Aguas Zarcas
IES	IES Deportivo/Cultural	No se cuenta con terreno para ampliar obras deportivas, culturales o recreativas.	Adquirir terrenos con el objetivo de ampliar la infraestructura deportiva comunal de Las Delicias, Aguas Zarcas
IES	IES Deportivo/Cultural	Infraestructura deportiva y su equipamiento ausente o en malas condiciones.	Unir esfuerzos para construir camerinos en cancha deportiva de Esquipulas, Aguas Zarcas
IES	IES Deportivo/Cultural	Deficiente Iluminación en instalaciones deportivas.	Gestionar mejoras en iluminación cancha de Esquipulas, Aguas Zarcas
IES	IES Deportivo/Cultural	No se cuenta con terreno para ampliar obras deportivas, culturales o recreativas.	Adquirir terrenos con el objetivo de ampliar la infraestructura deportiva comunal de Esquipulas, Aguas Zarcas
IES	IES Deportivo/Cultural	Infraestructura deportiva y su equipamiento ausente o en malas condiciones.	Unir esfuerzos para construir camerinos en cancha deportiva de Pitalito, Aguas Zarcas
IES	IES Deportivo/Cultural	Deficiente Iluminación en instalaciones deportivas.	Gestionar mejoras en iluminación cancha de Pitalito, Aguas Zarcas
IES	IES Deportivo/Cultural	No se cuenta con terreno para ampliar obras deportivas, culturales o recreativas.	Adquirir terrenos con el objetivo de ampliar la infraestructura deportiva comunal de Pitalito, Aguas Zarcas
IES	IES Deportivo/Cultural	Ausencia de espacios recreativos en las comunidades.	Seguimiento al proyecto de convertir la cancha en un parque comunal
IES	IES Deportivo/Cultural	Infraestructura deportiva y su equipamiento ausente o en malas condiciones.	Dar seguimiento al proyecto de convertir la cancha de Nazaret en un estadio.
IES	IES Deportivo/Cultural	Infraestructura deportiva y su equipamiento ausente o en malas condiciones.	Dar el mejoramiento requerido a la plaza de Viento Fresco, Aguas Zarcas
IES	IES Salud	Infraestructura insuficiente y debilidades en el Servicio de la Clínica de Aguas Zarcas	Gestionar lo correspondiente para continuar con el proyecto de apertura de un C.A.I.S en Aguas Zarcas (Se cuenta con un lote donado)
IES	Manejo de residuos sólidos	Ausencia del Servicio de Recolección de Residuos Municipal en el distrito.	Solicitar a la Municipalidad brindar el servicio de recolección de residuos sólidos.
IES	Comunicaciones y Energía	Alumbrado Público deficiente	Gestionar el mejoramiento del alumbrado público en la comunidades de Cerro Cortez
IES	Comunicaciones y Energía	Alumbrado Público deficiente	Gestionar el mejoramiento del alumbrado público en la comunidad de Los Llanos
IES	Comunicaciones y Energía	Alumbrado Público deficiente	Gestionar el mejoramiento del alumbrado público en la comunidad de Santa Fe
IES	Comunicaciones y Energía	Alumbrado Público deficiente	Gestionar el mejoramiento del alumbrado público en la comunidad de La Gloria
IES	Comunicaciones y Energía	Carencia de buena señal o del servicio de internet	Gestionar ante los entes competentes una mejora en el servicio de internet en el distrito
IES	Comunicaciones y Energía	Ausencia o deficiencia de los servicios de televisión por cable	Gestionar ante los entes competentes el servicio de televisión por cable en el distrito

IES	Comunicaciones y Energía	No se capacita a la comunidad sobre oportunidades de desarrollo a través de herramientas de comunicaciones	Elaboración de un programa que contemple aspectos sobre capacitación, utilización, y manipulación de los medios de comunicación (web). Ejemplo “Café internet comunitario”.
IES	Mejoramiento de la Red Vial	Infraestructura vial deficiente limitando el desarrollo socioeconómico.	Gestionar la ampliación del ancho de la calzada de la ruta desde centro de Aguas Zarcas hasta Los Chiles.
IES	Mejoramiento de la Red Vial	Infraestructura vial deficiente limitando el desarrollo socioeconómico.	Ejecutar un plan de mejoramiento de la infraestructura vial en el sector de las Delicias 2-10-720
IES	Mejoramiento de la Red Vial	Infraestructura vial deficiente limitando el desarrollo socioeconómico.	Ejecutar un plan de mejoramiento de la infraestructura vial en los cuadrantes de Los Llanos de Aguas Zarcas.
IES	Mejoramiento de la Red Vial	Infraestructura vial deficiente limitando el desarrollo socioeconómico.	Ejecutar un plan de mejoramiento de la infraestructura vial Los Chiles - Esquipulas - Pitalito 2-10-041
IES	Mejoramiento de la Red Vial	Infraestructura vial deficiente limitando el desarrollo socioeconómico.	Ejecutar un plan de mejoramiento de la infraestructura vial de Tres Amigos a Pitalito 2-10-716.
IES	Mejoramiento de la Red Vial	Infraestructura vial deficiente limitando el desarrollo socioeconómico.	Ejecutar un plan de mejoramiento de la infraestructura vial Calle Hernández 2-10-655.
IES	Mejoramiento de la Red Vial	Infraestructura vial deficiente limitando el desarrollo socioeconómico.	Gestionar estudios técnicos y ejecución de una superficie duradera de la cuesta a San Gerardo, desde la esquina sureste de la iglesia Católica hasta San Gerardo.
IES	Mejoramiento de la Red Vial	Infraestructura vial deficiente limitando el desarrollo socioeconómico.	Ejecutar un plan de mejoramiento de la infraestructura vial Garabito hasta la plaza de Nazaret por ser una importante ruta alterna.
IES	Mejoramiento de la Red Vial	Ausencia de rutas alternas para el distrito	Gestionar estudios y mejoras posteriores para habilitar como ruta alterna la cuesta de los Villegas, entre Montecristo hasta San Gerardo
IES	Mejoramiento de la Red Vial	Infraestructura vial deficiente limitando el desarrollo socioeconómico.	Gestionar estudios técnicos y ejecución de una superficie duradera en Calle Guzmán 2-10-137, Viento Fresco
IES	Mejoramiento de la Red Vial	Infraestructura vial deficiente limitando el desarrollo socioeconómico.	Gestionar estudios técnicos y ejecución de una superficie duradera entre Garabito y Montecristo.
IES	Mejoramiento de la Red Vial	Infraestructura vial deficiente limitando el desarrollo socioeconómico.	Ejecutar un plan de mejoramiento de la infraestructura vial en calle Méndez, desde entrada a Viento Fresco hasta Managuaita.
IES	Mejoramiento de la Red Vial	Infraestructura vial deficiente limitando el desarrollo socioeconómico.	Ejecutar un plan de mejoramiento de la infraestructura vial calle Méndez, desde entrada a Viento Fresco hasta Managuaita.

IES	IES Cocinas Comunales	Cocinas Comunales con infraestructura deteriorada, insuficiente o inexistentes en el distrito.	Gestionar la construcción de la cocina comunal de Santa Fe, Aguas Zarcas
IES	Transporte Público	Ausencia de casetilla de buses y/o bahías con adecuada seguridad para los usuarios.	Gestionar estudios para posteriores construcciones de bahías de autobuses con el acompañamiento de MOPT, CONAVI, MSC paralelo a la RN 250
IES	Gestión Ambiental	Ausencia de un Plan Regulador en el Distrito que delimite procesos constructivos.	Considerar en el plan regulador, no se construyan urbanizaciones en las zonas que correspondan al área de amortiguamiento o de protección al Parque Juan Castro Blanco.
IES	IES Generales	El Cementerio de Aguas Zarcas esta colapsado y sin posibilidad de ampliación.	Mejoramiento para acceso al Cementerio de Aguas Zarcas
IES	IES Generales	El Cementerio de Aguas Zarcas esta colapsado y sin posibilidad de ampliación.	Gestionar la adquisición de terreno para habilitar un nuevo Cementerio para Aguas Zarcas
IES	Sistema de Alcantarillado	Parrillas/alcantarillas de diámetro inadecuado	Concientizar a los pobladores de colocación de parrillas y alcantarillas según los diámetros; y presentar denuncias cuando esto no se cumpla.
IES	Mejoramiento de la Red Vial	No se da una adecuado seguimiento al Manual de Caminos Públicos ni su divulgación o vinculación con las comunidades	Solicitar a la Municipalidad de San Carlos un mayor seguimiento al cumplimiento del Manual de Caminos públicos, tanto en divulgación, formación en coordinación con las ADI
IES	Puentes	Ausencia de puentes para transito de los habitantes, y traslado de producción	Gestionar los estudios técnicos para la posterior construcción de un puente en garabito (donde da la vuelta el bus, por la pollera).

Fuente: Municipalidad de San Carlos.

**Tabla 28: Iniciativas sin priorizar Área Político Social.**

Área	Sub-área	Problema	Iniciativa
PSL	Vivienda	Aumento de precarios o áreas de hacinamiento por falta de fiscalización y control de los entes competentes.	Gestionar a través del Concejo de Distrito con las entidades competentes la realización de un censo que determine la cantidad de habitantes de residen en los precarios y las problemáticas existentes para el abordaje integral.
PSL	Vivienda	Aumento de precarios o áreas de hacinamiento por falta de fiscalización y control de los entes competentes.	Gestionar por los entes competentes realizar las acciones pertinentes para eliminar de acuerdo a la normativa vigente los precarios de Garabito, Managuita y Calle Pilarte.

PSL	Vivienda	Pocos proyectos de vivienda se realizan con opciones de acceso a los pobladores.	Solicitar a los entes vinculantes el desarrollo de un Proyecto de Vivienda para el distrito de Aguas Zarcas, principalmente en la Gloria
PSL	Vivienda	Pocos proyectos de vivienda se realizan con opciones de acceso a los pobladores.	Solicitar a los entes vinculantes el desarrollo de un Proyecto de Vivienda para el distrito de Aguas Zarcas, principalmente en Los Llanos
PSL	Vivienda	Pocos proyectos de vivienda se realizan con opciones de acceso a los pobladores.	Solicitar a los entes vinculantes el desarrollo de un Proyecto de Vivienda para el distrito de Aguas Zarcas, principalmente en Santa Fé
PSL	Vivienda	Pocos proyectos de vivienda se realizan con opciones de acceso a los pobladores.	Solicitar a los entes vinculantes el desarrollo de un Proyecto de Vivienda para el distrito de Aguas Zarcas, principalmente en Garabito
PSL	Vivienda	Pocos proyectos de vivienda se realizan con opciones de acceso a los pobladores.	Solicitar a los entes vinculantes el desarrollo de un Proyecto de Vivienda para el distrito de Aguas Zarcas, principalmente en Cerro Cortes
PSL	Vivienda	Pocos proyectos de vivienda se realizan con opciones de acceso a los pobladores.	Solicitar a los entes vinculantes el desarrollo de un Proyecto de Vivienda para el distrito de Aguas Zarcas, principalmente en Vasconia
PSL	Vivienda	Pocos proyectos de vivienda se realizan con opciones de acceso a los pobladores.	Solicitar a los entes vinculantes el desarrollo de un Proyecto de Vivienda para el distrito de Aguas Zarcas, principalmente en Vuelta Kooper
PSL	Vivienda	Pocos proyectos de vivienda se realizan con opciones de acceso a los pobladores.	Solicitar a los entes vinculantes el desarrollo de un Proyecto de Vivienda para el distrito de Aguas Zarcas, principalmente en Barrio San José
PSL	Seguridad Ciudadana	Aumento de la cantidad de indigentes en el distrito.	Coordinar con Pastoral Social y/o grupos de Iglesias cristianas las visitas con alimentación para dar apoyo y charlas a las personas indigentes.
PSL	Seguridad Ciudadana	La fuerza pública solamente pasa en la casetilla no hace rondas, por falta de unidades.	Gestionar ante el Ministerio de Seguridad Pública la dotación de más recurso humano para la atención de los problemas de seguridad del distrito y una respuesta más inmediata
PSL	Seguridad Ciudadana	El recurso humano de la Fuerza Pública no tiene la capacidad de cubrir las zonas que tienen a cargo.	Gestionar ante el Ministerio de Seguridad Pública la dotación de más recurso humano para la atención de los problemas de seguridad del distrito y una respuesta más inmediata
PSL	Seguridad Ciudadana	Instalaciones y equipamiento utilizado por la Fuerza Pública es insuficiente para una adecuada respuesta.	Gestionar ante Ministerio de Seguridad y de la mano con la comunidad, empresa privada mejora en la infraestructura y/o equipamiento de la Fuerza Pública del distrito.
PSL	Familia	Presencia de Violencia Intrafamiliar en el distrito	Gestionar capacitación para promover familias saludables con las redes inter-institucionales
PSL	Seguridad Ciudadana	Alta presencia de drogadicción (venta y consumo) así como violencia hacia menores de edad.	Realizar operativos en conjunto con Fuerza Pública, OIJ, PANI y Municipalidad.

PSL	Seguridad Ciudadana	Incremento de la desintegración familiar, ciclos de violencia, inadecuado manejo de la comunicación, etc.	Grupos organizados de la comunidad solicita a Dirección de Desarrollo Social de la Municipalidad los talleres relaciones con el Proyecto Familia Primero.
PSL	Salud - Calidad de Vida	Especialistas insuficientes para una atención de calidad a los habitantes.	Gestionar refuerzo de recurso humano para el área del laboratorio, Clínica de Aguas Zarcas.
PSL	Promoción del deporte, cultura y recreación	Ausencia de Parques Recreativos Comunales	Gestionar la construcción de un parque recreativo comunal en Aguas Zarcas.
PSL	Niñez, Adolescencia y Juventud	Ausencia de un CECUDI en Aguas Zarcas, reduciendo las posibilidades de que madres de familia trabajen y dejen a sus hijos en lugar seguro.	Gestionar donación de un terreno para construir un futuro CECUDI en Aguas Zarcas
PSL	Niñez, Adolescencia y Juventud	Ausencia de un CECUDI en Aguas Zarcas, reduciendo las posibilidades de que madres de familia trabajen y dejen a sus hijos en lugar seguro.	Gestionar operatividad de un CECUDI en Aguas Zarcas
PSL	Adulto Mayor	Ausencia de un Centro Diurno donde se brinden espacios de capacitación, esparcimiento y atención adecuada a los Adultos Mayores	Hacer las gestiones necesarias para la construcción de un Centro Diurno para la atención y capacitación al Adulto mayor.
PSL	Adulto Mayor	Ausencia de un Centro Diurno donde se brinden espacios de capacitación, esparcimiento y atención adecuada a los Adultos Mayores	Formar la Red de Cuido para el Adulto Mayor con asesoría de CONAPAM
PSL	Vivienda	No se ha dado una adecuada fiscalización de la Municipalidad a procesos constructivos (sin permiso, cerca de ríos, recepción de urbanizaciones sin finalizar) y el MINAE de construcciones al margen de los ríos.	Promover la presentación de denuncias tanto en la MSC como MINAE de construcciones de manera irregular por las comunidades
PSL	Vivienda	No se ha dado una adecuada fiscalización de la Municipalidad a procesos constructivos (sin permiso, cerca de ríos, recepción de urbanizaciones sin finalizar) y el MINAE de construcciones al margen de los ríos.	Solicitar a la MSC una mayor regulación en el otorgamiento de permisos de construcción.
PSL	Educación	Los niños que viven lejos los van a dejar a La Escuela pero no los van a recoger al salir de clases.	Que la comunidad se organice para solicitar por escrito al MEP, el transporte de los estudiantes que viven lejos del centro educativo.
PSL	Educación	Ausencia de docentes con formación en Educación Especial	Gestionar ante MEP el asignar profesionales en educación especial a los Centros

			Educativos; incorporando los insumos e infraestructura
<b>PSL</b>	Salud - Calidad de Vida	Deficiente y/o ausente infraestructura en Centros de Atención de la Salud.	Gestionar con la CCSS asignar presupuesto para remodelar la infraestructura de la Clínica de Aguas Zarcas
<b>PSL</b>	Salud - Calidad de Vida	Alta contaminación sónica por negocios y perifoneo en el distrito	Solicitar a MINSALUD la aplicación de Legislación vigente de Regulación de Contaminación Sónica.
<b>PSL</b>	Salud - Calidad de Vida	Ausencia de una estrategia para atención diferenciada de personas adultas mayores y/o pacientes crónicos.	Solicitar a la CCSS el desarrollo de una estrategia para abordar la atención médica de pacientes adultos mayores y/o crónicos del distrito. (Concientización de asistir cuando realmente lo requieren, seguimiento a padecimientos, citas programadas, charlas preventivas en grupos de adulto mayor, capacitación a familiares, etc.)
<b>PSL</b>	Salud - Calidad de Vida	Especialistas insuficientes para una atención de calidad a los habitantes.	Gestionar refuerzo de recurso humano para el área del servicio de urgencias de la Clínica de Aguas Zarcas para brindarlo las 24 horas.
<b>PSL</b>	Salud - Calidad de Vida	Servicios brindados en atención de la salud no son suficientes para la población.	Solicitar a la CCSS gestionar la habilitación las 24 horas la atención de emergencias de la Clínica de Aguas Zarcas
<b>PSL</b>	Salud - Calidad de Vida	Deficiente y/o ausente infraestructura en Centros de Atención de la Salud.	Coordinar con las Juntas de Salud locales la construcción de unas bancas bajo techo, para las personas que hacen fila desde tempranas horas esperando la asignación un número cuenten con un lugar donde sentarse y sin mojarse; así como la posibilidad de acceder a un servicio sanitario.
<b>PSL</b>	Salud - Calidad de Vida	Congestionamiento en la asignación de citas en centros médicos	Solicitar a la CCSS diseño de una estrategia para la asignación de citas (darlas el día anterior, reservando un poco para emergencias, etc.)
<b>PSL</b>	Promoción del deporte, cultura y recreación	Sub-utilización de las plazas de deporte porque solo se practica fútbol ocasionalmente.	La ADI en coordinación con Comités Deportivos promocionar la diversidad de actividades en las canchas deportivas de Aguas Zarcas
<b>PSL</b>	Promoción del deporte, cultura y recreación	Deficiente Iluminación en instalaciones deportivas.	Gestionar mejoras en la Iluminación de las canchas deportivas de Aguas Zarcas.
<b>PSL</b>	Promoción del deporte, cultura y recreación	Poca infraestructura para práctica del deporte, o ésta es de difícil acceso para toda la ciudadanía.	Gestionar la construcción de vestidores en la canchas deportivas de Aguas Zarcas.
<b>PSL</b>	Seguridad Ciudadana	Temor de denunciar la alta presencia de drogadicción (venta y consumo) así como violencia hacia menores de edad.	Realizar las denuncias correspondientes al 1176 o 800 8000645 en forma confidencial, indicando las personas involucradas.



PSL	Seguridad Ciudadana	Ausencia de una adecuada iluminación pública en sectores del distrito, aumentando la vulnerabilidad.	Gestionar mejoras en iluminación pública en los sectores desde la Flor y Fauna hasta la entrada los parientes (Altamirita).
PSL	Seguridad Ciudadana	Ausencia de Comités de Seguridad Comunitaria en sectores del distrito.	Solicitar a Fuerza Pública el desarrollo del curso de Seguridad Comunitaria en sectores vulnerables e interesados.
PSL	Seguridad Ciudadana	No se les brinda seguimiento y/o procesos de fortalecimiento a los Comités de Seguridad Comunitaria	Solicitar a Fuerza Pública aplicación de una metodología y su aplicación para el proceso de seguimiento/apoyo a los Comités de Seguridad Comunitaria.
PSL	Niñez, Adolescencia y Juventud	Aumento de embarazos no deseados en adolescentes.	Gestionar con Red de Cultura de Paz, PANI, MEP, INAMU, Desarrollo Social MSC; talleres formativos para la prevención de los embarazos con los centros educativos de Aguas Zarcas.
PSL	Adulto Mayor	Abandono, abuso y maltrato de los Adultos Mayores	Denunciar el abuso hacia las personas adultas mayores en cualquiera de sus formas, ante las instancias correspondientes.
PSL	Accesibilidad (igualdad y equidad)	Ausencia de infraestructura que cumpla la Ley 7600.	Fortalecer el proyecto de la ADI de AZ de facilitar equipo por medio de CENARE para la atención de personas con discapacidad
PSL	Accesibilidad (igualdad y equidad)	Dificultad para comunicarse con personas sordas.	Gestionar con CENARE para la apertura de un curso de LESCO.
PSL	Accesibilidad (igualdad y equidad)	Faltan especialistas y equipo para tratar a personas con discapacidad en el Hospital San Carlos.	Hacer valer la Ley 7600 en los funcionarios de servicios de salud
PSL	Educación	No se cuenta con Colegio Nocturno para población que no finalizo educación secundaria.	Realizar el trámite ante la Dirección Regional del MEP solicitando la apertura de un CINDEA que cubra la zona entre Cerro Cortés y/o Santa Fe. (Liceo Gastón Peralta).
PSL	Salud - Calidad de Vida	Especialistas insuficientes para una atención de calidad a los habitantes.	Gestionar refuerzo para el área de Farmacia del EBAIS en los Llanos, Aguas Zarcas
PSL	Salud - Calidad de Vida	Mala atención a los pacientes y/o acompañantes por personal que trabaja en EBAIS/Clínicas.	Motivar a los afectados de una mala atención a presentar denuncia a contraloría de servicios; y/o Defensoría de los Habitantes
PSL	Salud - Calidad de Vida	Mala atención a los pacientes y/o acompañantes por personal que trabaja en EBAIS/Clínicas.	Gestionar al personal de los centros médicos capacitación en relaciones humanas y/o servicio al cliente para el personal.
PSL	Salud - Calidad de Vida	Mala atención a los pacientes y/o acompañantes por personal que trabaja en EBAIS/Clínicas.	Solicitar a la CCSS dar seguimiento a las denuncias que presentan los ciudadanos.
PSL	Promoción del deporte, cultura y recreación	Poca infraestructura para práctica del deporte, o ésta es de difícil acceso para toda la ciudadanía.	Gestionar al personal de los centros médicos capacitación en relaciones humanas y/o servicio al cliente para el personal.
PSL	Promoción del deporte, cultura y recreación	Poca infraestructura para práctica del deporte, o ésta es de difícil acceso para toda la ciudadanía.	Solicitar a la CCSS dar seguimiento a las denuncias que presentan los ciudadanos.

<b>PSL</b>	Accesibilidad (igualdad y equidad)	Ausencia de servicios especializados para personas con discapacidad	Coordinar con el Centro de Educación Especial para que los servicios se trasladen al lugar de habitación de las personas con discapacidad, aumentando su calidad de vida.
<b>PSL</b>	Educación	Difícil acceso a cursos técnicos del INA a mujeres y personas mayores de 25 años.	Que la comunidad gestione con el promotor del INA encargado de la zona para que realice una visita y así determinar qué cursos se desean y qué cursos se pueden desplazar a la zona de Gloria de Aguas Zarcas y en Vuelta Kopper, los Llanos y demás comunidades del Distrito de acuerdo con necesidades e intereses.
<b>PSL</b>	Salud - Calidad de Vida	Deficiente respuesta y atención en algunas ocasiones por personal de la Cruz Roja Costarricense	Promover a nivel comunal a través de las ADI la presentación de escritos al Comité con el reporte de las inconformidades: lenta respuesta, mala atención, desinterés (Con copia a los superiores)
<b>PSL</b>	Seguridad Ciudadana	La ausencia cámaras de vigilancia en puntos estratégicos del distrito	La Asociación de Desarrollo solicita a la Cámara de Comercio la colocación de cámaras de seguridad en puntos estratégicos y de mayor conflicto de Aguas Zarcas.
<b>PSL</b>	Promoción del deporte, cultura y recreación	Poca promoción de las diversas opciones de actividades deportivas, recreativas y culturales que se pueden realizar en el distrito	Unir esfuerzos en la comunidad de Cerro Cortez de Aguas Zarcas, para formación y equipamiento de una Banda Musical.
<b>PSL</b>	Limpieza de vías y áreas comunales	Lotes municipales invadidos en Cerro Cortes.	Solicitar a departamento de Inspectores la visita respectiva para verificar la invasión de lotes municipales.
<b>PSL</b>	Promoción del deporte, cultura y recreación	Poca infraestructura para práctica del deporte, o ésta es de difícil acceso para toda la ciudadanía.	Gestionar la construcción de gradería en el salón multiuso de Aguas Zarcas.
<b>PSL</b>	Seguridad Ciudadana	Ausencia de capacitación a la comunidad en temas de Seguridad, tales como tránsito, prevención de la delincuencia, drogas, violencia, por los entes vinculantes.	Gestionar ante la Municipalidad apoyo para realización de un "Festival de Niños y Jóvenes", en setiembre de cada para incentivar el arte y el deporte.
<b>PSL</b>	Seguridad Ciudadana	Lenta respuesta por parte de Fiscalía, OIJ y otros entes ante denuncias que se han presentado.	Solicitar con el OIJ, Fiscalía la respuesta oportuna y seguimiento eficaz de las denuncias interpuestas por los ciudadanos.
<b>PSL</b>	Seguridad Ciudadana	Venta de alcohol clandestino en la Gloria de Aguas Zarcas	Denunciar a la DIS (Dirección Inteligencia y Seguridad) o al OIJ, 9-1-1 con la información necesaria para abordar la situación
<b>PSL</b>	Organización Comunal	Desconocimiento de opciones de financiamiento para proyectos comunales (Infraestructura, Sociales, Ambientales, Económicos)	Desarrollar un mapeo de las diferentes fuentes de financiamiento y/o asesoría técnica; para el desarrollo socio-económico de los distritos.

PSL	Organización Comunal	Desconocimiento de opciones de financiamiento para proyectos comunales (Infraestructura, Sociales, Ambientales, Económicos)	Elaborar un portafolio/aplicación informática de las entidades públicas/privadas que apoyan el desarrollo local, sus datos principales, requisitos y ámbitos de aplicación.
PSL	Organización Comunal	Desconocimiento de opciones de financiamiento para proyectos comunales (Infraestructura, Sociales, Ambientales, Económicos)	Gestionar capacitaciones colegiadas bi-anales como minino del MOPT, DINADECO, IMAS, Municipalidad de San Carlos para presentación y elaboración de proyectos comunales a las organizaciones comunales
PSL	Organización Comunal	Obstáculos para que las ADI trabajen (altos costos para organizar actividades, mucha tramitología; diferencia de requisitos de una sub-área a otra; etc.)	Gestionar la elaboración de un Portafolio; inclusive vía web, de los requisitos para trámites de eventos especiales con Fuerza Pública, MINSALUD, Tránsito, Cruz Roja, Municipalidad, SENASA; y coordinar al menos una capacitación bianual de éstos entes a las ADI del Distrito
PSL	Organización Comunal	Desinterés de la ciudadanía por el desarrollo comunal.	Gestionar cursos de formación, trabajo en equipo; motivación, comunicación asertiva, liderazgo para las organizaciones comunales del distrito; y ampliándose en una segunda etapa a la población.
PSL	IES Generales	Carencia de estación de servicio de bomberos.	Gestionar con el INS el avance del proyecto para la construcción de la estación, ya que cuenta con un terreno de 700 m2 para la construcción de la Estación de Bomberos.
PSL	IES Generales	El Comité Auxiliar de la Cruz Roja no cuenta con edificio propio en el distrito.	Realizar las acciones pertinentes para la construcción de la infraestructura para el Comité Auxiliar de Cruz Roja en Aguas Zarcas; tanto a nivel gubernamental, privado y ONG.
PSL	Accesibilidad (igualdad y equidad)	Ausencia de infraestructura que cumpla la Ley 7600.	Que el Ministerio de Salud regularice los comercios y la vía pública para el desplazamiento de personas adultas mayores y con discapacidad.
PSL	Organización Comunal	En Montecristo no hay asociación porque no tienen la cantidad de personas requeridas para conformar la ADI, pero solicitaron ser excluidos de la AZ.	Gestionar audiencia con DINADECO O CONADECO para buscar salidas a la situación de la comunidad de Montecristo de Aguas Zarcas
PSL	Educación	El equipamiento de los centros educativos no es suficiente o esta deteriorado	Gestionar la adquisición de mobiliario y equipo adecuado para la Escuela de Kooper
PSL	Educación	El equipamiento de los centros educativos no es suficiente o esta deteriorado	Gestionar la adquisición de mobiliario y equipo adecuado para la Escuela de Vasconia.
PSL	Seguridad Ciudadana	Aumento del robo de ganado en el distrito.	Solicitar a la Fuerza Pública desarrollar más operativos sorpresa en las comunidades para prevenir el robo de ganado.

## 11. Demandas e iniciativas ciudadanas

Como resultado del ejercicio efectuado por la Municipalidad en los 13 distritos, consistente en una serie articulada de talleres centrados en la participación de las comunidades, se dispone de un importante repertorio de demandas e iniciativas ciudadanas que sirven de referente para identificar y formular proyectos que en el próximo quinquenio orienten de manera focalizada las respuestas territoriales del Plan de Inversión de la MSC. Las demandas ciudadanas se han estructurado con base en cuatro líneas o áreas estratégicas que son, de las 6 anteriormente planteadas, las de mayor significado para las comunidades: Desarrollo Económico Local, Política Social, Ambiente e Infraestructura y Servicios.

A través de los talleres participativos y mediante la Metodología para la Ejecución de Talleres de Consulta Ciudadana, aplicada por los responsables de su ejecución por la Municipalidad, las demandas e iniciativas ciudadanas fueron primero identificadas y categorizadas y finalmente, priorizadas bajo los criterios plasmados en la Metodología.

Las demandas/iniciativas ciudadanas fueron agrupadas en cuatro categorías de gestión:

### **Autogestión**

Las iniciativas que pueden ser resueltas de manera completa por la comunidad.

### **Gestión**

Las demandas o iniciativas en las que la Municipalidad no tiene la competencia para ejecutarlas, pero puede asumir la iniciativa de gestionar respuestas o apoyos por parte de terceros, especialmente las entidades nacionales que cuentan con la competencia y con los recursos.

### **Apoyo**

Las demandas/iniciativas para cuya ejecución la Municipalidad no tiene la capacidad ni los recursos, pero puede tener la competencia para propiciar alianzas o brindar algún tipo de apoyo.

## Ejecución

Aquellas demandas en las que la Municipalidad cuenta con la competencia y puede destinar recursos para su ejecución, de manera que puedan ser incluidas en un listado priorizado para la identificación y formulación posterior de los respectivos proyectos. Estas iniciativas, además, formarán parte del portafolio que servirá de insumo inicial para la configuración del Banco de Proyectos de la MSC.

**Tabla 29: Total de Iniciativas priorizadas según modalidad de intervención.**

Etiquetas de fila	Apoyo	Autogestión	Ejecución	Gestión	Total general
DEL	12	3	1	17	33
PSL	10	31	2	32	75
GA	2	2	3	10	17
IES	10	41	31	46	128
<b>Total general</b>	<b>34</b>	<b>77</b>	<b>37</b>	<b>105</b>	<b>253</b>

Fuente: Plan de Desarrollo Cantonal San Carlos 2014-2024

## 11.1 Iniciativas y Demandas Priorizadas

**Tabla 30: Iniciativas priorizadas por distrito: Aguas Zarcas, categoría Apoyo**

Área	Sub-área	Problema	Iniciativa	Seguimiento
DEL	Crédito	Carencia de oportunidades de financiamiento de la banca estatal para la creación de pequeñas y medianas empresas.	Gestionar los créditos accesibles para la pequeña agroindustria	Apoyo
DEL	Crédito	Carencia de oportunidades de financiamiento de la banca estatal para la creación de pequeñas y medianas empresas.	Gestionar oportunidades crediticias y fideicomisos que favorezcan y apoyen a los pequeños y medianos productores.	Apoyo
PSL	Vivienda	Pocos proyectos de vivienda se realizan con opciones de acceso a los pobladores.	Solicitar a los entes vinculantes el desarrollo de un Proyecto de Vivienda para el distrito de Aguas Zarcas, principalmente en la Gloria	Apoyo
PSL	Vivienda	Pocos proyectos de vivienda se realizan con opciones de acceso a los pobladores.	Solicitar a los entes vinculantes el desarrollo de un Proyecto de Vivienda	Apoyo

			para el distrito de Aguas Zarcas, principalmente en Los Llanos	
PSL	Vivienda	Pocos proyectos de vivienda se realizan con opciones de acceso a los pobladores.	Solicitar a los entes vinculantes el desarrollo de un Proyecto de Vivienda para el distrito de Aguas Zarcas, principalmente en Santa Fé	Apoyo
PSL	Vivienda	Pocos proyectos de vivienda se realizan con opciones de acceso a los pobladores.	Solicitar a los entes vinculantes el desarrollo de un Proyecto de Vivienda para el distrito de Aguas Zarcas, principalmente en Garabito	Apoyo
PSL	Vivienda	Pocos proyectos de vivienda se realizan con opciones de acceso a los pobladores.	Solicitar a los entes vinculantes el desarrollo de un Proyecto de Vivienda para el distrito de Aguas Zarcas, principalmente en Cerro Cortes	Apoyo
PSL	Vivienda	Pocos proyectos de vivienda se realizan con opciones de acceso a los pobladores.	Solicitar a los entes vinculantes el desarrollo de un Proyecto de Vivienda para el distrito de Aguas Zarcas, principalmente en Vasconia	Apoyo
PSL	Vivienda	Pocos proyectos de vivienda se realizan con opciones de acceso a los pobladores.	Solicitar a los entes vinculantes el desarrollo de un Proyecto de Vivienda para el distrito de Aguas Zarcas, principalmente en Vuelta Kooper	Apoyo
PSL	Vivienda	Pocos proyectos de vivienda se realizan con opciones de acceso a los pobladores.	Solicitar a los entes vinculantes el desarrollo de un Proyecto de Vivienda para el distrito de Aguas Zarcas, principalmente en Barrio San José	Apoyo
GA	Gestión Ambiental	Nacientes están contaminadas (arsénico)	Fomentar alianzas MINSALUD, MINAE, Municipalidad generen campañas de protección de los cauces de agua	Apoyo
GA	Gestión ambiental	Daños que causan las Hidroeléctricas.	Realizar estudios de daños causados a los cauces	Apoyo
IES	IES Generales	No se tiene un espacio para Feria del Agricultor o Artesanía	Gestionar acciones para la construcción de un "CENTRO PARA FERIA DEL AGRICULTOR Y ARTESANIA" para Aguas Zarcas.	Apoyo
IES	Servicio de Agua Potable	Infraestructura del acueducto no es suficiente para un adecuado servicio o su mantenimiento es débil.	Mejoramiento de todos los acueductos (las tuberías de conducción y distribución) del Distrito de Aguas Zarcas.	Apoyo
IES	Transporte Público	Ausencia de una terminal de autobuses de acuerdo a la normativa vigente y adecuada para las necesidades.	Gestionar la construcción de una terminal de autobuses adecuada y que cumpla con la Ley 7600 en el centro del distrito.	Apoyo

Fuente: Plan de Desarrollo Cantonal San Carlos 2014-2024

**Tabla 31: Iniciativas priorizadas por distrito: Aguas Zarcas, Categoría de Gestión**

Área	Sub-área	Problema	Iniciativa	Seguimiento
PSL	Vivienda	Aumento de precarios o áreas de hacinamiento por falta de fiscalización y control de los entes competentes.	Gestionar a través del Concejo de Distrito con las entidades competentes la realización de un censo que determine la cantidad de habitantes que residen en los precarios y las problemáticas existentes para el abordaje integral.	Gestión
PSL	Vivienda	Aumento de precarios o áreas de hacinamiento por falta de fiscalización y control de los entes competentes.	Gestionar por los entes competentes realizar las acciones pertinentes para eliminar de acuerdo a la normativa vigente los precarios de Garabito, Managuita y Calle Pilarte.	Gestión
PSL	Seguridad Ciudadana	La fuerza pública solamente pasa en la casetilla no hace rondas, por falta de unidades.	Gestionar ante el Ministerio de Seguridad Pública la dotación de más recurso humano para la atención de los problemas de seguridad del distrito y una respuesta más inmediata	Gestión
PSL	Seguridad Ciudadana	El recurso humano de la Fuerza Pública no tiene la capacidad de cubrir las zonas que tienen a cargo.	Gestionar ante el Ministerio de Seguridad Pública la dotación de más recurso humano para la atención de los problemas de seguridad del distrito y una respuesta más inmediata	Gestión
PSL	Seguridad Ciudadana	Instalaciones y equipamiento utilizado por la Fuerza Pública es insuficiente para una adecuada respuesta.	Gestionar ante Ministerio de Seguridad y de la mano con la comunidad, empresa privada mejora en la infraestructura y/o equipamiento de la Fuerza Pública del distrito.	Gestión
PSL	Familia	Presencia de Violencia Intrafamiliar en el distrito	Gestionar capacitación para promover familias saludables con las redes inter-institucionales	Gestión
PSL	Salud - Calidad de Vida	Especialistas insuficientes para una atención de calidad a los habitantes.	Gestionar refuerzo de recurso humano para el área del laboratorio, Clínica de Aguas Zarcas.	Gestión
PSL	Promoción del deporte, cultura y recreación	Ausencia de Parques Recreativos Comunales	Gestionar la construcción de un parque recreativo comunal en Aguas Zarcas.	Gestión
PSL	Niñez, Adolescencia y Juventud	Ausencia de un CECUDI en Aguas Zarcas, reduciendo las posibilidades de que madres de familia trabajen y dejen a sus hijos en lugar seguro.	Gestionar operatividad de un CECUDI en Aguas Zarcas	Gestión
PSL	Adulto Mayor	Ausencia de un Centro Diurno donde se brinden espacios de capacitación, esparcimiento y atención	Hacer las gestiones necesarias para la construcción de un Centro Diurno para la atención y capacitación al Adulto mayor.	Gestión

		adecuada a los Adultos Mayores		
<b>PSL</b>	Adulto Mayor	Ausencia de un Centro Diurno donde se brinden espacios de capacitación, esparcimiento y atención adecuada a los Adultos Mayores	Formar la Red de Cuido para el Adulto Mayor con asesoría de CONAPAM	Gestión
<b>PSL</b>	Educación	Ausencia de docentes con formación en Educación Especial	Gestionar ante MEP el asignar profesionales en educación especial a los Centros Educativos; incorporando los insumos e infraestructura	Gestión
<b>PSL</b>	Salud - Calidad de Vida	Deficiente y/o ausente infraestructura en Centros de Atención de la Salud.	Gestionar con la CCSS asignar presupuesto para remodelar la infraestructura de la Clínica de Aguas Zarcas	Gestión
<b>PSL</b>	Salud - Calidad de Vida	Alta contaminación sónica por negocios y perifoneo en el distrito	Solicitar a MINSALUD la aplicación de Legislación vigente de Regulación de Contaminación Sónica.	Gestión
<b>PSL</b>	Salud - Calidad de Vida	Ausencia de una estrategia para atención diferenciada de personas adultas mayores y/o pacientes crónicos.	Solicitar a la CCSS el desarrollo de una estrategia para abordar la atención médica de pacientes adultos mayores y/o crónicos del distrito. (Concientización de asistir cuando realmente lo requieren, seguimiento a padecimientos, citas programadas, charlas preventivas en grupos de adulto mayor, capacitación a familiares, etc.)	Gestión
<b>PSL</b>	Salud - Calidad de Vida	Especialistas insuficientes para una atención de calidad a los habitantes.	Gestionar refuerzo de recurso humano para el área del servicio de urgencias de la Clínica de Aguas Zarcas para brindarlo las 24 horas.	Gestión
<b>PSL</b>	Salud - Calidad de Vida	Servicios brindados en atención de la salud no son suficientes para la población.	Solicitar a la CCSS gestionar la habilitación las 24 horas la atención de emergencias de la Clínica de Aguas Zarcas	Gestión
<b>PSL</b>	Salud - Calidad de Vida	Congestionamiento en la asignación de citas en centros médicos	Solicitar a la CCSS diseño de una estrategia para la asignación de citas (darlas el día anterior, reservando un poco para emergencias, etc.)	Gestión
<b>PSL</b>	Promoción del deporte, cultura y recreación	Poca infraestructura para práctica del deporte, o ésta es de difícil acceso para toda la ciudadanía.	Gestionar la construcción de vestidores en la canchas deportivas de Aguas Zarcas.	Gestión
<b>PSL</b>	Niñez, Adolescencia y Juventud	Aumento de embarazos no deseados en adolescentes.	Gestionar con Red de Cultura de Paz, PANI, MEP, INAMU, Desarrollo Social MSC; talleres formativos para la	Gestión



			prevención de los embarazos con los centros educativos de Aguas Zarcas.	
<b>PSL</b>	Accesibilidad (igualdad y equidad)	Dificultad para comunicarse con personas sordas.	Gestionar con CENARE para la apertura de un curso de LESCO.	Gestión
<b>PSL</b>	Accesibilidad (igualdad y equidad)	Faltan especialistas y equipo para tratar a personas con discapacidad en el Hospital San Carlos.	Hacer valer la Ley 7600 en los funcionarios de servicios de salud	Gestión
<b>GA</b>	Gestión Ambiental	Lecherías contaminan con los desechos de los animales, malos olores.	Gestionar ante SENASA y MAG que intervengan con las industrias producción animal y agrícola	Gestión
<b>GA</b>	Gestión Ambiental	Las piñeras generan moscas y contaminación del agua.	Gestionar ante SENASA y MAG que intervengan con las industrias producción animal y agrícola	Gestión
<b>GA</b>	Gestión del Riesgo	Algunas nacientes están contaminadas (arsénico)	Gestionar el realizar estudios sobre el estado de las nacientes de uso poblacional	Gestión
<b>GA</b>	Sistema de Alcantarillado	Ausencia de Alcantarillado Sanitario	Gestionar los estudios para la construcción de un alcantarillado sanitario; preferiblemente en coordinación con universidades para sector central de Aguas Zarcas.	Gestión
<b>GA</b>	Gestión ambiental	Mucha deforestación y actividades agrícola cerca de los cuencas	Fomentar campañas de reforestación con apoyo del MINAE	Gestión
<b>IES</b>	IES Deportivo/Cultural	No se cuenta con parquecitos infantiles.	Gestionar el acondicionamiento de Parques Infantiles en 5 pueblos que actualmente no tienen en el distrito.	Gestión
<b>IES</b>	Puentes	Puente no tienen el ancho requerido para el tránsito actual.	Gestionar lo pertinente para la construcción a dos vías de los puentes desde el Río Aguas Zarcas hasta los Negritos.	Gestión
<b>IES</b>	Puentes	Puente no tienen el ancho requerido para el tránsito actual.	Gestionar lo pertinente para la construcción a dos vías desde el Centro de Aguas Zarcas hasta el Río Quebrada Los Pericos	Gestión

Fuente: Plan de Desarrollo Cantonal San Carlos 2014-2024

**Tabla 32: Iniciativas priorizadas por distrito: Aguas Zarcas, Categoría de Autogestión**

Área	Sub-área	Problema	Iniciativa	Seguimiento
PSL	Seguridad Ciudadana	Aumento de la cantidad de indigentes en el distrito.	Coordinar con Pastoral Social y/o grupos de Iglesias cristianas las visitas con alimentación para dar apoyo y charlas a las personas indigentes.	Autogestión
PSL	Seguridad Ciudadana	Alta presencia de drogadicción (venta y consumo) así como violencia hacia menores de edad.	Realizar operativos en conjunto con Fuerza Pública, OIJ, PANI y Municipalidad.	Autogestión
PSL	Seguridad Ciudadana	Incremento de la desintegración familiar, ciclos de violencia, inadecuado manejo de la comunicación, etc.	Grupos organizados de la comunidad solicita a Dirección de Desarrollo Social de la Municipalidad los talleres relaciones con el Proyecto Familia Primero.	Autogestión
PSL	Niñez, Adolescencia y Juventud	Ausencia de un CECUDI en Aguas Zarcas, reduciendo las posibilidades de que madres de familia trabajen y dejen a sus hijos en lugar seguro.	Gestionar donación de un terreno para construir un futuro CECUDI en Aguas Zarcas	Autogestión
PSL	Vivienda	No se ha dado una adecuada fiscalización de la Municipalidad a procesos constructivos (sin permiso, cerca de ríos, recepción de urbanizaciones sin finalizar) y el MINAE de construcciones al margen de los ríos.	Promover la presentación de denuncias tanto en la MSC como MINAE de construcciones de manera irregular por las comunidades	Autogestión
PSL	Educación	Los niños que viven lejos los van a dejar a La Escuela pero no los van a recoger al salir de clases.	Que la comunidad se organice para solicitar por escrito al MEP, el transporte de los estudiantes que viven lejos del centro educativo.	Autogestión
PSL	Salud - Calidad de Vida	Deficiente y/o ausente infraestructura en Centros de Atención de la Salud.	Coordinar con las Juntas de Salud locales la construcción de unas bancas bajo techo, para las personas que hacen fila desde tempranas horas esperando la asignación un número cuenten con un lugar donde sentarse y sin mojarse; así como la posibilidad de acceder a un servicio sanitario.	Autogestión
PSL	Promoción del deporte, cultura y recreación	Sub-utilización de las plazas de deporte porque solo se practica fútbol ocasionalmente.	La ADI en coordinación con Comités Deportivos promocionar la diversidad de actividades en las canchas deportivas de Aguas Zarcas	Autogestión

<b>PSL</b>	Promoción del deporte, cultura y recreación	Deficiente Iluminación en instalaciones deportivas.	Gestionar mejoras en la Iluminación de las canchas deportivas de Aguas Zarcas.	Autogestión
<b>PSL</b>	Seguridad Ciudadana	Temor de denunciar la alta presencia de drogadicción (venta y consumo) así como violencia hacia menores de edad.	Realizar las denuncias correspondientes al 1176 o 800 8000645 en forma confidencial, indicando las personas involucradas.	Autogestión
<b>PSL</b>	Seguridad Ciudadana	Ausencia de una adecuada iluminación pública en sectores del distrito, aumentando la vulnerabilidad.	Gestionar mejoras en iluminación pública en los sectores desde la Flor y Fauna hasta la entrada los parientes (Altamirita).	Autogestión
<b>PSL</b>	Seguridad Ciudadana	Ausencia de Comités de Seguridad Comunitaria en sectores del distrito.	Solicitar a Fuerza Pública el desarrollo del curso de Seguridad Comunitaria en sectores vulnerables e interesados.	Autogestión
<b>PSL</b>	Seguridad Ciudadana	No se les brinda seguimiento y/o procesos de fortalecimiento a los Comités de Seguridad Comunitaria	Solicitar a Fuerza Pública aplicación de una metodología y su aplicación para el proceso de seguimiento/apoyo a los Comités de Seguridad Comunitaria.	Autogestión
<b>PSL</b>	Adulto Mayor	Abandono, abuso y maltrato de los Adultos Mayores	Denunciar el abuso hacia las personas adultas mayores en cualquiera de sus formas, ante las instancias correspondientes.	Autogestión
<b>PSL</b>	Accesibilidad (igualdad y equidad)	Ausencia de infraestructura que cumpla la Ley 7600.	Fortalecer el proyecto de la ADI de AZ de facilitar equipo por medio de CENARE para la atención de personas con discapacidad	Autogestión
<b>GA</b>	Gestión Ambiental	No se esta tomando en cuenta los factores ambientales para el crecimiento del distrito.	Solicitar estudios ambientales para los crecimientos hacia el Sur del distrito.	Autogestión
<b>IES</b>	Gestión Ambiental	Contaminación del agua	Continuar con la compra de terrenos aledaños a las nacientes con el propósito de aumentar la reforestación y la conservación de las fuentes. Aplicación rigurosa de la legislación en cuanto a los controles para el funcionamiento de la explotación pecuaria, industrial, agrícola y urbanística, en todo el Distrito de Aguas Zarcas.	Autogestión
<b>IES</b>	Comunicaciones y Energía	Desperdicio del servicio eléctrico	Concientizar en las comunidades para que los líderes comunales, organizaciones tomen nuevas iniciativas de electricidad (eólica, solar) siendo estas dirigidas (canalizadas) por el Estado.	Autogestión

IES	Transporte Público	Ausencia de casetilla de buses y/o bahías con adecuada seguridad para los usuarios.	Promover la construcción de una casetilla de bus, con apoyo de la comunidad, sector comercial en sectores de alto volumen de usuarios y/o riesgo del distrito.	Autogestión
IES	Manejo de residuos sólidos	No hay cultura del reciclaje en el distrito.	Instaurar Centros de Acopio en las cabeceras de los pueblos en coordinación con las Asociaciones de Desarrollo.	Autogestión
IES	Manejo de residuos sólidos	Gestionar capacitaciones del manejo adecuado de un Centro de Acopio Comunal.	Gestionar capacitaciones acerca del almacenaje de residuos sólidos, el reciclaje y otras formas de reutilización.	Autogestión

Fuente: Plan de Desarrollo Cantonal San Carlos 2014-2024

**Tabla 33: Iniciativas priorizadas por distrito: Aguas Zarcas, Categoría de Ejecución**

Área	Sub-área	Problema	Iniciativa	Seguimiento
DEL	Industria	No se ha promocionado el distrito como una excelente opción para el desarrollo de industrias	Que la Municipalidad realice las acciones pertinentes para gestionar la apertura de un Parque Agro - Industrial en el distrito y/o cantón.	Ejecución
PSL	Vivienda	No se ha dado una adecuada fiscalización de la Municipalidad a procesos constructivos (sin permiso, cerca de ríos, recepción de urbanizaciones sin finalizar) y el MINAE de construcciones al margen de los ríos.	Solicitar a la MSC una mayor regulación en el otorgamiento de permisos de construcción.	Ejecución
GA	Manejo de residuos sólidos	Ausencia del Servicio de Recolección de Residuos Municipal en el distrito.	Solicitar a la Municipalidad brindar el servicio de recolección de residuos sólidos.	Ejecución
GA	Manejo de residuos sólidos	No hay cultura del reciclaje en el distrito.	Promover procesos de capacitación liderados por el Gobierno Local para Centros Educativos, Organizaciones Comunales acerca del reciclaje.	Ejecución
GA	Sistema de Alcantarillado	Manejo inadecuado de las aguas por negocios	Solicitud por parte de los entes involucrados MINSALUD, MSC de supervisión y procesos de capacitación a los dueños de comercios e industrias por el manejo inadecuado de las aguas.	Ejecución
IES	Servicios Institucionales	Deficiente atención al público en la mayoría de instituciones públicas, mucha burocracia.	Solicitar la aplicación de la Ley de Simplificación de Trámites en todas las instituciones públicas.	Ejecución

IES	Servicios Institucionales	Deficiente atención al público en la mayoría de instituciones públicas, mucha burocracia.	Promover que los ciudadanos denuncien formalmente la inadecuada atención en las instituciones públicas y/o corrupción.	Ejecución
IES	Servicio de Agua Potable	Desvinculación de instituciones en la elaboración de documentos de importancia e impacto.	Solicitar a la Municipalidad incorporar acciones que se indican en el Plan Regulador a éste proceso en el PDC.	Ejecución
IES	Servicio de Agua Potable	Falta de fiscalización en procesos constructivos por la Municipalidad	Solicitar a la MSC una mayor regulación en el otorgamiento de permisos de construcción.	Ejecución
IES	Servicios Institucionales	No existe fiscalización sobre las construcciones que se realizan en la zona.	Gestionar ante la Municipalidad una mayor regulación en el otorgamiento de permisos de construcción y urbanismo.	Ejecución
IES	Mejoramiento de la Red Vial	Infraestructura vial deficiente limitando el desarrollo socioeconómico.	Gestionar estudios técnicos y ejecución de una superficie duradera en los cuadrantes de Aguas Zarcas.	Ejecución
IES	Manejo de residuos sólidos	No hay un proyecto para utilizar los residuos sólidos para proyectos de bien común en el vertedero municipal.	Que la Municipalidad analice la viabilidad de ejecutar un proyecto con Coopelesca u otra organización, para utilización de los residuos sólidos no valorizables.	Ejecución

Fuente: Plan de Desarrollo Cantonal San Carlos 2014-2024

# ANEXOS

## 12 ANEXOS

### 12.1 Participantes en el Proceso de Actualización del Plan de Desarrollo Cantonal

Adirana Salas Sunsín	Dagoberto Alfaro Martínez	Fernanda Vargas Jiménez
Adrián Acuña	Dagoberto Martínez Álvarez	Franklin Quesada Elizondo
Aida Aguilar Jara	Denia Aguilar Jara	Floribeth Arrieta Miranda
Alfredo Benavides	Denis Soto Rojas	Florino Alfaro Esquivel
Amparo Soto Fonseca	Didier Porras Murillo	Francisco Ruiz Alemán
Ana Chaves Vargas	Diego Aguilar Alfaro	Franklin Álvarez Acosta
Ana Jancy Acuña Murillo	Edith Arrieta Miranda	Gabriela Ruiz Guevara
Ana Lorena Barrantes	Eduardo Calvo Arce	Gaudy Mayorga Hernández
Andrea Camacho Brenes	Eduardo Corrales	Gerardo Carpio Acuña
Angie Hidalgo Duran	Eduardo Vargas Calvo	Gerardo Rojas Ugalde
Anthony Acuña Murillo	Eladio Camacho Esquivel	GERARDO ROJAS UGALDE
Auristela Vargas Solís	Elena Benavides Pérez	Gerardo Salas Lizano
Auxiliadora Peña Méndez	Eli Mora Sandoval	Gilberto Carrillo Vargas
Beleida García Castro	Elián Quesada Pérez	Gloriana Quirós Salas
Bernardo Elías Salazar Herrera	Elías Campos Montano	Grinia Guzmán Campos
Berni Carvajal Vásquez	Eliecer Quesada Pérez	Guadalupe Aguilar Hernández
Bryan Jiménez Arrieta	Elizabeth Rojas	Guadalupe Rodríguez R
Carlos Acuña Morales	ENRIQUE MENDEZ GARRO	Guido Castro Blanco
Carlos Torres Salas	Eraida Araya Cordero	Guido Ruiz Guevara
Cecilia Zúñiga Cordero	Estela Rojas Quesada	Guillermina Hernández Navas
Cesar Sibaja	Etelgive Rojas Quesada	Guiselle Méndez Araya
Cindy Millon Vargas	Eulogia Rodríguez Cárdenas	Guiselle Solís Chaves
Cristian Vargas Sánchez	Eunice Alfaro Salazar	Héctor Jiménez Azofeifa
Cristina Torres Campos	Eunice Jiménez Arrieta	Henry Solís Vasquez
Cynthia Vargas Rojas	Fabián Barrantes Porras	Isidro Arrieta Miranda
Javier Méndez Araya	Luis Diego Jara Barrantes	Mayra Barrantes Mena
Jennifer Arrieta Laines	Luis Guerrero Aguilar	Mayra Jiménez Arrieta
Jessica Duran Segura	Luis Hidalgo Rojas	Miguel A Aguilar Gonzales
Jorge Galeano Ortiz	Luisa Alvarado	Miguel Quirós Ruiz
José Enrique Méndez García	Magally Chávez Esquivel	Mireya Jara Quesada
José Luis Fonseca Mora	Maicol Volcas Camacho	Naudry Madrigal Campos
José Manuel Hernández Siles	Mainor Orozco Barrantes	Neita Muñoz Jiménez
José María Chávez Mongrillo	Mancel Esquivel	Nubia Gómez Rodríguez
Juan Arce Benavides	Manuel Hernández Miranda	Olga Araya Vargas
Juan Carlos Brenes	Manuel Rodríguez Rojas	Olga Marta Carranza Chaves
Karen Céspedes Granados	Marco Vinicio Chinchilla Sánchez	Olger Vargas Morera

Katherine Arce Gonzales  
Kattia Hernández Rodríguez  
Kattia Jiménez Arrieta  
Laura Duran Duran  
Laura Muñoz Jiménez  
Leticia Campos Guzmán  
Leticia Soto Portugués  
Lidier Chávez Esquivel  
Ligia Alfaro Ortiz  
Lilia Álvarez Acosta  
Lisbeth Rojas Vargas  
Liseth Alfaro Arrieta  
Luis Alfaro Ortiz  
Luis Antonio Gómez Torres  
Rose Mery Villalobos Esquivel  
Rouber Bolaños Espinoza  
Roy Esquivel Arce  
Sandra Guerrero Aguilar  
Senia Salas Aguilar  
Shirley Vargas Rodríguez  
Sonia Cascante Retana

Margarita Rojas Jiménez  
María Agüero Cortes  
María de los Ángeles Sánchez Arce  
María Hayde Soto Quesada  
María Hernández A  
María Isabel Gómez Rodríguez  
María Isabel Ulate Jiménez  
María José Pérez Araya  
María Luisa Alvarado  
Maricruz Arrieta Miranda  
Marino Carvajal Villalobos  
Marjorie Rivera Montano  
Marleen Rivera Miranda  
Mayela Rojas González  
Sugey Segura Rivera  
Víctor Benavides Barrantes  
Víctor Rojas Saborío  
Vilma Sánchez Meléndez  
Virgita Arce Corrales  
Viviana Morales Rojas  
William Jiménez Barboza

Oscar Barrientos Camacho  
Osman Morera  
Paulina Arias Rojas  
Rafael Cañas Villalobos  
Rafael Hernández Cortez  
Ramiro Segura Alvarado  
Raquel Moran A  
René Rodríguez Ceballo  
Roberto Rojas Castro  
Roció Salazar Salazar  
Rodrigo Gómez Bastos  
Ronald Brenes Acuña  
Guillemina Hernández Navas  
Rosalba Hernández Álvarez  
Yanixia Rodríguez Salas  
Yendry Vega Vargas  
Yesenia Quirós Laínez  
YESSENIA MORALES VARGAS  
Zeneida Hernández Navas



## 12.2 Fotografías de Participación en Proceso de Actualización PDC



Aguas Zarcas Centro, 13 de Febrero del 2014



Taller sectorial Los Llanos de Aguas Zarcas, 18 de febrero 2014.



Taller sectorial Los Chiles de Aguas Zarcas, 17 de febrero 2014.

---