

# MAPA CENTRO SANTA ROSA POCOSOL



### SIMBOLOGÍA

- Calles

### RGB


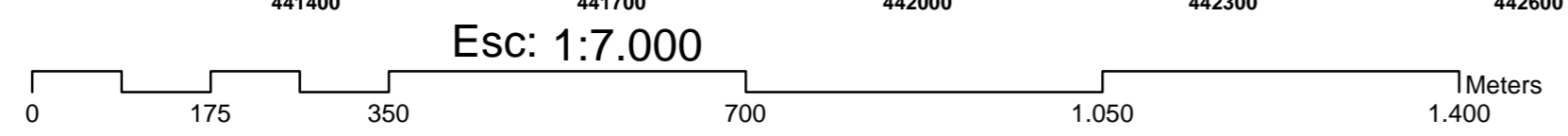
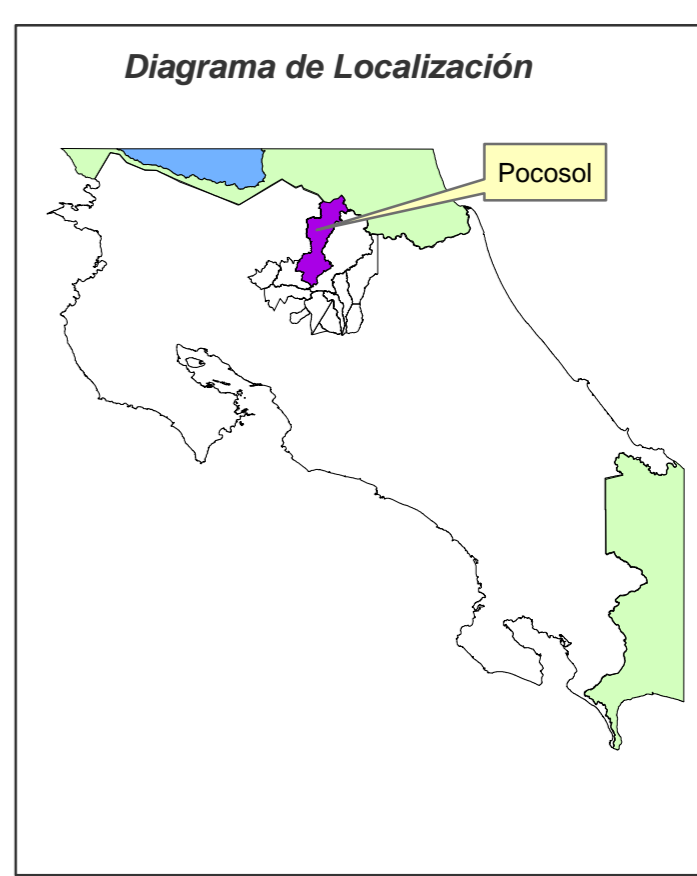
- Rojo: Band\_1
- Verde: Band\_2
- Azul: Band\_3

**Fuente:**  
 Fotografía Georeferenciada Unidad Ejecutora  
 Cartografía de la Municipalidad de San Carlos.  
 Proyección CRTM05, WGS 84

PROVINCIA 02 CANTÓN 10 DISTRITO 13  
 Alajuela San Carlos Pocosol  
 Julio 2013

Elaborado por:  
 Técnico Henry Pérez Pérez

Visto Bueno  
 Ing. Carlos Rodríguez Rodríguez  
 Departamento Catastro y Censos  
 Municipalidad de San Carlos

Si se desea imprimir el mapa lo puede hacer en cualquier tamaño de papel, pero para que salga a escala se debe de hacer en papel A2 (420mm X 594mm )