



Plan de Desarrollo Distrital, Pocosol 2014-2024



Contenido

AGRADECIMIENTO	7
PRESENTACIÓN.....	8
Miembros de la comisión del Plan de Desarrollo Municipal.....	10
1. INTRODUCCION	13
1.1 Naturaleza y Alcance del plan	13
1.1.1 Naturaleza	13
1.1.2 Alcance	13
2. ASPECTOS GENERALES DEL CANTON	16
2.1 Antecedentes sobre su creación, localización geográfica y límites	16
2.2 Reseña Histórica	18
2.2.1 De Distrito a Cantón	18
2.2.2 Crecimiento Distrital del Cantón de San Carlos	19
2.2.3 Crecimiento en Infraestructura del Cantón.....	19
2.2.4 Límites Geográficos Antiguos.....	19
2.2.5 Política.....	20
2.2.6 Grandes Logros Políticos	21
2.2.7 Cultura:.....	21
2.2.8 Costumbres y Eventos Religiosos.....	22
2.2.9 Música Sancarleña	22
2.2.10 Comidas Típicas de San Carlos	22
2.2.11 Símbolos del Cantón:.....	23
2.2 Sinopsis de la historia de San Carlos.	25
2.2 Sinopsis de la historia de San Carlos.	25
2.3 Sinopsis Geográfica	29
3. ASPECTOS GENERALES DEL DISTRITO	34
3.1 Historia del Distrito de Pocosol.....	34
3.2 Primeros Pobladores.....	34
3.3 La Electricidad en Pocosol.....	35
3.4 Antiguas Producciones	35
3.5 Pocosol en la actualidad.....	35
4. DATOS ESTADÍSTICOS DE IMPORTANCIA PARA EL DISTRITO DE POCOSOL	37

4.1 División Político Administrativa Pocosol	37
4.2 Población con capacidades especiales en el distrito de Pocosol	39
4.3 Aparato Público de Pocosol.....	42
4.3.1 Salud	42
4.3.2 Educación en Pocosol.....	45
4.3.3 Seguridad Pública	51
4.4. Aparato Privado.....	51
4.4.1 Cobertura de energía eléctrica.....	52
4.4.2. Sector Financiero.....	53
5. ORGANIZACIONES TERRITORIALES A NIVEL DISTRITO	55
5.1 Consejo de Distrito de Pocosol.....	55
5.2 Asociación de Desarrollo Comunal.....	56
5.3. Organizaciones Deportivas.....	57
5.4 Comportamiento Cooperativo del Distrito	58
5.4.1 URCOZON: Unión Nacional de Cooperativas del Norte R.L.	58
5.5 Otras Organizaciones Comunales.....	59
5.5.1 Organizaciones Apoyadas por el Ministerio de Agricultura y Ganadería.....	59
5.5.2 Asociaciones Administradoras de Acueductos (ASADAS)	60
5.5.3 Comités de Caminos.....	61
5.5.4 Comité Pastoral	62
5.5.5 Grupos de Mujeres.....	62
6. INFRAESTRUCTURA COMUNAL	63
7. RUTAS DEL DISTRITO DE POCOSOL	64
7.1 Rutas Cantonales.....	64
7.2 Rutas Nacionales	65
8. PROPIEDADES DEL DISTRITO DE POCOSOL	66
9 PATENTES EMITIDAS POR EL MUNICIPIO EN EL DISTRITO DE POCOSOL	67
9.1 Patentes y Licencias	67
10. FORMULACIÓN ESTRATÉGICA.....	73
10.1.1 Desarrollo Económico Local	73
10.1.2 Política Social y Género	73

10.1.3 Desarrollo ambiental.....	73
10.1.4 Infraestructura	74
10.1.5 Ordenamiento territorial.....	74
10.1.6 Gestión institucional	74
10.2 Iniciativas sin priorizar según modalidad	75
11 Demandas e iniciativas ciudadanas.....	101
11.1 Iniciativas y Demandas Priorizadas	103
ANEXOS	125
Anexo 1. Participantes en el Proceso de Actualización del Plan de Desarrollo Cantonal.....	125
Anexo 2. Fotografías de Participación en Proceso de Actualización PDC.....	127

Índice de tablas

Tabla 1: División político administrativa Cantón San Carlos, de acuerdo a extensión geográfica...	37
Tabla 2: División político administrativa Cantón San Carlos, de acuerdo a población.	38
Tabla 3: Indicador de Población con Discapacidad, San Carlos	41
Tabla 4: Servicios brindados por la Caja Costarricense del Seguro Social, CCSS.....	42
Tabla 5: Indicadores de Aseguramiento.....	44
Tabla 6: Centro Educativos de Secundaria del distrito de Pocosol	45
Tabla 7: Centros educativos de Primaria, del distrito de Pocosol.....	46
Tabla 8: Indicador de Centro educativos del Cantón de San Carlos.	47
Tabla 9: Deserción de Primaria en Centros Educativos de Pocosol	48
Tabla 10: Deserción en Secundaria de Centros educativos de Pocosol.....	49
Tabla 11: Grupos de comités de Seguridad en las Comunidades de Pocosol.....	51
Tabla 12: Empresas en el cantón de San Carlos.	52
Tabla 13: Medidores por distrito a nivel cantonal	52
Tabla 14: Agencias Bancarias del distrito de Pocosol.	54
Tabla 15: Actividades financieras del Distrito de Pocosol.....	54
Tabla 16: Consejo de Distrito	55
Tabla 17: Asociaciones por Distrito.....	56
Tabla 18: Asociaciones de Pocosol.....	57
Tabla 19: Organizaciones Apoyadas por el Ministerio de Agricultura y Ganadería (MAG)	59
Tabla 20: Organizaciones Apoyadas por el Ministerio de Agricultura y Ganadería (MAG)	60
Tabla 21: Información sobre las ASADAS del distrito Pocosol.	60
Tabla 22: Infraestructura Comunal del Distrito de Pocosol.	63
Tabla 23: Distribución de los Caminos Municipales por Distrito	65

Tabla 24: Distribución de Rutas Nacionales por Distrito.....	65
Tabla 25: Iniciativas sin priorizar Área Desarrollo Económico	75
Tabla 26: Iniciativas sin priorizar Área de Gestión Ambiental.	78
Tabla 27: Iniciativas sin priorizar Área de Infraestructura	79
Tabla 28: Iniciativas sin priorizar Área Político Social.	95
Tabla 29: Total de Iniciativas priorizadas según modalidad de intervención. Distrito de Pocosol.	103
Tabla 30: Iniciativas priorizadas por distrito: Pocosol, Categoría Apoyo	103
Tabla 31: Iniciativas priorizadas por distrito: Pocosol, Categoría de Gestión	106
Tabla 32: Iniciativas priorizadas por distrito: Pocosol, Categoría de Autogestión.....	112
Tabla 33: Iniciativas priorizadas por distrito: Pocosol, Categoría de Ejecución	119

Índice de gráficos

Gráfico 1: Porcentaje de territorio por distrito.....	38
Gráfico 2: Nivel de Deserción en Centros educativos de Pocosol.....	50
Gráfico 3: Propiedades del distrito Pocosol. I semestre 2014	66
Gráfico 4: Patentes Comerciales	69
Gráfico 5: Patentes Industriales	70
Gráfico 6: Patentes de Servicio	70
Gráfico 7: Licencias de Licores	71
Gráfico 8: Total de Patentes del distrito de Pocosol.....	71

Índice de ilustraciones

Ilustración 1: Mapa del cantón de San Carlos.....	31
Ilustración 2: Mapa del cantón de San Carlos.....	32
Ilustración 3: Mapa del Distrito de Pocosol	36

ABREVIATURAS

ASADAS	Asociación Administradora de Acueductos y Alcantarillados
ADI	Asociación de Desarrollo Integral
CCSS	Caja Costarricense de Seguro Social
CEN	Centros de Educación y Nutrición
CEN-CINAI	Centros de Educación y Nutrición-Centros Infantiles
CINDEA	Centro Integrado de Educación para Adultos
CTP	Colegio Técnico Profesional
DINADECO	Dirección Nacional de Desarrollo de la Comunidad
EBAIS	Equipos Básicos de Atención Integral en Salud
EDA	Estudio de Diagnóstico Ambiental
EIA	Evaluación de Impacto Ambiental.
EHPM	Encuesta de Hogares con Propósitos Múltiples
GpR	Gestión por Resultados
ICE	Instituto Costarricense de Electricidad
ICT	Instituto Costarricense de Turismo.
IDS	Índice de Desarrollo Social
IFAM	Instituto de Fomento y Asesoría Municipal
INA	Instituto Nacional de Aprendizaje
INEC	Instituto Nacional de Estadísticas y Censos
IMAS	Instituto Mixto de Ayuda Social
INVU	Instituto Nacional de Vivienda y Urbanismo.
MAG	Ministerio de Agricultura y Ganadería
MEP	Ministerio de Educación Pública
MIDEPLAN	Ministerio de Planificación y Política Económica
MINAET	Ministerio de Ambiente Energía y Telecomunicaciones

MINSA	Ministerio de Salud
MIVAH	Ministerio de Vivienda y Asentamientos Humanos
MOPT	Ministerio de Obras Públicas y Transporte.
PANI	Patronato Nacional de la Infancia.
PAO	Plan Anual Operativo.
PEA	Población Económicamente Activa.
RAMSAR	Convención sobre los Humedales de Importancia Internacional
PMGIRS	Plan de Manejo de Gestión Integral de Residuos Sólidos
PND	Plan Nacional de Desarrollo.
SETENA	Secretaría Técnica Ambiental Nacional.
UNA	Universidad Nacional de Costa Rica
URCOZON RL	Unión de Cooperativas de la Zona Norte

AGRADECIMIENTO

Expresamos nuestro agradecimiento al equipo técnico municipal quienes ofrecieron su aporte más allá de la jornada laboral siendo pieza fundamental de éste proceso, también le reconocemos a los (as) síndicos (as) que fueron participes del proceso así mismo a los (as) regidores (as) que nos acompañaron.

Cabe destacar que el acompañamiento de diferentes actores de instituciones públicas y privadas fue valioso y sin olvidar el gran aporte de la representación comunal en cada uno de los talleres realizados.

PRESENTACIÓN

Un Plan Estratégico es un instrumento flexible y dinámico de participación que intenta definir las pautas del futuro del cantón, destacando al mismo tiempo sus particularidades y que se elabora con la colaboración y el consenso de todos los agentes sociales y económicos para poner en marcha un proyecto global y común de la ciudad en que deseamos vivir.

El plan estratégico de San Carlos, supone la aportación de los siguientes elementos:

- ✚ La identificación de las prioridades para el desarrollo futuro de cada uno de los distritos que integran nuestro cantón; ofreciendo una visión integral del territorio a largo plazo.
- ✚ La planificación de actuaciones que permitan dar solución práctica a las prioridades detectadas y concentra recursos limitados en temas críticos.
- ✚ La dirección eficaz de respuestas a los cambios que se generen en el entorno regional, nacional e internacional.
- ✚ El fomento de la cooperación entre el sector entre el sector público y privado
- ✚ Es estímulo a una visión global de los problemas de la ciudad y a la conciencia comunitaria de la población sancarleña.
- ✚ Identifica estrategias con capacidad para encaminar su desarrollo económico y social
- ✚ Fortalece el tejido social y favorece la movilización social.
- ✚ Formula objetivos prioritarios

Desde el punto de vista económico, el aspecto territorial es definido para la competitividad. En el contexto de la globalización de los mercados, la competitividad depende cada vez más de las condiciones objetivas de territorios concretos y menos de factores controlables en el ámbito estatal. Casi todos los procesos de crecimiento económicos están en manos de los gobiernos locales y regionales, cuyo objetivo es configurar un entorno en infraestructuras tecnológicas, comunicación, recursos humanos, condiciones de vida, medio ambiente..., que facilite la adaptación del territorio al nuevo contexto mundial.

El desarrollo de un nuevo modelo de gestión municipal y comunitaria, es uno de los propósitos que debe tener el gobierno local, con el concurso de diferentes entes estatales que rompan con el esquema de divergencia entre la gestión local interna y la nacional en el cantón de San Carlos. La Municipalidad debe asumir el reto de estos cambios, ser la gestora de los mismos, con la responsabilidad de administrar bien los recursos y su territorio dotando de calidad de vida a sus habitantes. Para el desarrollo de la experiencia de planificación estratégica en el cantón se consideró como componente básico la elaboración de diagnósticos participativos distritales y cantonal.

Creemos que estamos dando un ejemplo de que las municipalidades están dispuestas al cambio y en capacidad de asumir los nuevos retos que se derivan de la Reforma al artículo 170 de la Constitución Política y el proyecto de Ley de Transferencias de Competencias.

A partir de ahora se inicia una nueva fase de impulso y seguimiento del Plan y, con ella, se mantiene nuestra voluntad de continuar trabajando en el proyecto con ilusión y tesón, desde la responsabilidad que como gobierno regional nos corresponde para lograr los objetivos propuestos.

En las siguientes páginas encontrarán una síntesis del Plan de Desarrollo 2014-2024 de la Municipalidad de San Carlos, con gusto podrán encontrar de manera completa en la página web de la institución www.munisc.go.cr o en la Dirección de Planificación.

Lic. Alfredo Córdoba Soro
Alcalde Municipal

Miembros de la comisión del Plan de Desarrollo Municipal

Dixie Amores Saborío	Coordinadora General
Evelyn Vargas Rojas	Sub Coordinadora
Carlos Andrey Salas Ramírez	Área de Ambiente
Cynthia Flores Rodriguez	Área de Ambiente
Mirna Sabillon García	Área de Ambiente
Paola Umaña Vega	Área de Ambiente
Francela Molina Jimenez	Área de Desarrollo Económico Local
Uris Espinoza Góngora	Área de Desarrollo Económico Local
Andrea Peñaranda Prendas	Área Infraestructura, Equipamiento y Servicios
David Quesada Acuña	Área Infraestructura, Equipamiento y Servicios
Milena Jara Parra	Área Infraestructura, Equipamiento y Servicios
Jenny Chacón Agüero	Área Infraestructura, Equipamiento y Servicios
Vianney Acuña Arce	Área Infraestructura, Equipamiento y Servicios
Yerly Zamora Rodríguez	Área de Política Social
Gisella Vargas Guzmán	Área de Política Social
Yessenia Orozco Alpízar	Área de Política Social
Icza Rojas Vega	Apoyo Logístico
Melissa Vargas Molina	Apoyo Logístico

Recapitulación de la Alcaldía

El Plan de Desarrollo Cantonal de largo plazo, resume el sentir de la Ciudadanía Sancarleña y enfoca la atención de prioridades y propuestas generadas en talleres Distritales de Consulta Ciudadana.

Es la suma de esfuerzos entre sociedad, instituciones y gobierno local que lograremos la transparencia en el camino que transitaremos y en donde unidos generaremos un desarrollo equilibrado, sustentable y solidario que será motivo de alegría compartida.

El Plan de Desarrollo Cantonal tiene una visión de futuro al establecer las expectativas deseables para nuestra entidad en los próximos diez años.

Con la clasificación de las prioridades, pretendemos aumentar la calidad de vida de todos los que habitamos en este cantón de San Carlos, mejorando en aspectos tales como vivienda, infraestructura vial y comunal, salud, educación, promoción de PYMES, todo esto tomando como base el bienestar de la familia y la protección del medio ambiente.

Si bien la obra gris es fundamental, creemos prioritario mejorar la base y fundamento de toda sociedad como es la familia. Estamos conscientes que la alcaldía debe profundizar con aportes efectivos y reales para proteger a la familia de la violencia en todos los géneros, flagelos como la drogadicción, el abuso sexual, maltrato infantil, el alcoholismo, la delincuencia y pobreza son causas para que muchas de nuestras familias se desintegren, causando con ello graves problemas sociales que debemos atender.

Junto a esta lucha por proteger a nuestras familias, estamos promoviendo un desarrollo integral mediante la formación y educación de calidad, el fomento de fuentes de empleo, la promoción del deporte, el arte y la cultura como expresión popular, porque solo así podremos contar con una sociedad sana y dispuesta a mejorar de manera constante.

Lic. Alfredo Córdoba Soro
Alcalde Municipal

INTRODUCCIÓN

1. INTRODUCCION

1.1 Naturaleza y Alcance del plan

1.1.1 Naturaleza

La actitud tradicional del municipio como proveedor de servicios y único agente de desarrollo local, y de la comunidad receptora pasiva del trabajo municipal, ya no tiene cabida en la realidad actual, los beneficios deben provenir de un esfuerzo conjunto de todos los actores locales, públicos y privados.

Es necesario diseñar una estrategia dirigida a mejorar la calidad de vida de la población, y por tanto emprender una fuerte acción contra la pobreza, el desempleo y la insatisfacción de las necesidades comunitarias.

El plan de desarrollo municipal participativo (PDM), ha partido de una visión global e intersectorial y ha permitido adoptar acciones concertadas entre todos los actores locales, para el corto, mediano y largo plazo.

Conocer: cómo somos, dónde estamos, cuáles son los obstáculos, que nos falta superar para ser un cantón con mejores condiciones socioeconómicas.

Proponer: ¿Qué queremos ser? , ¿Hacia dónde vamos?, ¿Cómo conseguirlo?, ¿Con quién hacerlo?, y ¿Con qué recursos lograrlo?

1.1.2 Alcance

El Plan de desarrollo municipal fue concebido como un instrumento de gobierno local, tanto para el sector público como el privado, su ámbito de actuación es integral, urbano y rural.

El Plan de Desarrollo Municipal permitió obtener una visión integral de la problemática institucional municipal, de los distritos y del cantón, formular objetivos con perspectiva de futuro, definir áreas estratégicas y proyectos.

ASPECTOS GENERALES DEL CANTÓN

2. ASPECTOS GENERALES DEL CANTON

2.1 Antecedentes sobre su creación, localización geográfica y límites

En la época precolombina el territorio que actualmente corresponde al cantón de San Carlos, estuvo habitado por indígenas Votos.

El conquistador español don Jerónimo de Retes, en 1640, visitó la región, bautizando a uno de los más importantes emplazamientos de los aborígenes, ubicado a orillas del Río Cutris (hoy San Carlos), con el nombre de San Jerónimo de los Votos.

En 1850, una expedición de vecinos de San Ramón al mando de don Francisco Martínez abrió una vereda a la zona. Al año siguiente don Victorino Fernández, morador de San José, se estableció en la bajura; posteriormente lo hicieron los señores: Alfonso Carit, Teodoro Koschny, Pedro Nelson y Ramón Quesada. Los pocos asentamientos que se realizaron, se ubicaron de preferencia en el tramo comprendido entre Florencia y Terrón Colorado.

En 1884 don José María Quesada Ugalde, Baltazar y Joaquín Quesada Rodríguez, vecinos de Grecia, efectuaron denuncias de los terrenos ubicados a lo largo de la angosta terraza comprendida entre los ríos Peje y Platanar, en lo que hoy constituye Ciudad Quesada. Con el tiempo muchas familias llegaron a este paraje en el que se fue conformando un rústico caserío tipo hacienda.

A la muerte de don José María Quesada, gran parte de los terrenos de su propiedad, fueron adquiridos por don Joaquín Quesada, con el propósito de formar un cuadrante para el poblado en el lugar. Fue así como realizó un trazado de cuadros y empezó a abrir calles; regaló la manzana para el cementerio y otra para la iglesia; así como un solar para la escuela y otro para la casa cural. Los trabajos de construcción de las aceras, calles y postes, fueron efectuados por don Joaquín con la colaboración de sus hijos, otras familias y muchos vecinos del lugar. Este incipiente caserío se denominó “La Unión”.

Por decreto N° 31 del 21 de agosto de 1893, se dispuso realizar el primer intento de colonización dirigida por parte del Estado, al crear una colonia en Aguas Zarcas.

Durante la administración de don Rafael Iglesias Castro (1894-1898), en vista de la importancia de la región y a fin de unir la vía fluvial del río San Carlos con la red de caminos, se abrió una trocha desde Naranjo pasando por Zarcero, Buena Vista, Los Bajos, terminando en el sitio denominado Muelle; lugar en la margen del río, donde se construyó un embarcadero y una casa para el resguardo fiscal.

La primera escuela se construyó en 1900. Tiempo después, en 1920, se abrió un nuevo centro educativo, que actualmente se denomina Escuela Juan Chávez Rojas, en el segundo gobierno de don Ricardo Jiménez Oreamuno. El Liceo San Carlos, empezó a funcionar en el año de 1945, en un edificio

particular con el nombre de Escuela Complementaria; diez años después se estableció como liceo, durante la primera administración de don José Figueres Ferrer.

La primera ermita se construyó en 1908. Durante el episcopado de Monseñor don Juan Gaspar Store Worth, tercer Obispo de Costa Rica, en el año 1912, se erigió la parroquia, dedicada a San Carlos Borromeo; la cual actualmente es Diócesis de Quesada.

Durante la primera administración de don Ricardo Jiménez Oreamuno, el 26 de setiembre de 1911, por Ley N° 17, se le otorgó el título de villa a la población de La Unión; cambiándole el nombre por Quesada, cabecera del cantón creado en esa oportunidad. Posteriormente, el 8 de julio de 1953, durante el gobierno de don Otilio Ulate Blanco, se decretó la Ley N° 1601, que le confirió a la villa, la categoría de ciudad.

El 5 de setiembre de 1912, se llevó a cabo la primera sesión del Concejo de San Carlos, integrado por los regidores propietarios Ramón Quesada Quesada, Presidente; Juan Gamboa Rodríguez, Vicepresidente; y Manuel González Cerdas, Fiscal. El secretario municipal fue don Juan Bautista Romero Ruiz y el Jefe Político don Ricardo Quesada Cabezas.

El alumbrado público eléctrico se instaló en julio de 1913, y la cañería se inauguró en 1927, durante el primer y segundo gobierno de don Ricardo Jiménez Oreamuno, respectivamente.

El nombre del cantón según versión popular, se debe a unos nicaragüenses provenientes de San Carlos de Nicaragua, a principios del siglo XIX, se adentraron en nuestro territorio, por el afluente del río San Juan, que los indígenas denominaban Cutris pero que ellos bautizaron como San Carlos, nombre que posteriormente se generalizó para la región, y se asignó al cantón cuando se creó en 1911.

Por Ley N° 17 del 26 de setiembre de 1911, San Carlos se convirtió en el cantón décimo de la provincia de Alajuela, con cuatro distritos.

2.2 Reseña Histórica ¹

2.2.1 De Distrito a Cantón

El tener que tropezar con una multitud de inconvenientes debido a la distancia y al mal estado de los caminos cuando los vecinos de la Unión viajaban a la localidad de Zarcero, el contar con abundancia y fecundidad de terrenos privilegiados cruzados por el cauce de los ríos y el poseer una agricultura claramente floreciente; fueron algunos de los aspectos que incentivaron a que los habitantes de aquella época se propusieran elevar el distrito a la categoría de Cantón. Sin embargo el territorio norteño pertenecía a Naranjo, por lo que la decisión del Ayuntamiento de aquella localidad sería fundamental para lograr la separación del distrito.

Es por esto que el primero de Mayo de 1911 los integrantes del municipio de Naranjo celebran sesión y en el artículo número 20 del acta municipal se estableció que ese territorio rodeado de verdes llanuras merecía que se le denominará cantón, ya que se proyectaba como una de las regiones más importante de Costa Rica; destacada por la exuberancia de las tierras y por el brillante porvenir de sus agricultores.

Ya para el 15 de julio de 1911 durante la administración de Ricardo Jiménez Oreamuno; los miembros de la comisión de gobernación dieron a conocer al congreso constitucional la petición que hacían los diputados José Manuel Peralta y Pío Monge, para que se elevara a cantón el distrito de San Carlos, aun cuando no reunía los 3000 habitantes de ley, sino que por el contrario solamente contaba con 2279 habitantes, distribuidos de la siguiente manera: 658 en La Unión y Porvenir, 682 en Los Bajos y Muelle, 450 en Buena Vista y Ron Ron y finalmente 489 en Aguas Zarcas, Tres Amigos y Kooper.

A partir de aquella fecha y en sesiones siguientes, comenzaron las discusiones en el plenario legislativo por la elección del nombre que llevaría el nuevo cantón de la provincia de Alajuela.

Primeramente algunos diputados propusieron llamarlo Garabito aunque nada tenía que ver aquellos lugares con el citado cacique indígena, luego otros manifestaron que el nombre adecuado era el de Cutris de acuerdo con la denominación de los indios al río San Carlos. Por otra parte algunos pidieron que se llamará Florencia en honor a Florencio Castro, mientras que otros decían que debía llevar el nombre de Pedro Nelson.

Finalmente se decidió que se llamaría San Carlos, donde la cabecera del cantón sería el caserío de La Unión, con la denominación de Villa Quesada.

Es así como el **26 de septiembre de 1911**, bajo decreto número 31 se establece a San Carlos como el cantón número diez de la provincia de Alajuela; con tan solo una pequeña iglesia,

¹ Trabajo UTN, Historia de la Cultura. Evelyn Vargas Rojas, *Katherine Rodríguez Salazar*

un cuadrante formado, una oficina telegráfica y de correos, un matadero público y una escuela a la cual acudían entre 70 y 80 niños.

2.2.2 Crecimiento Distrital del Cantón de San Carlos

El cantón en un principio quedó formado con cuatro distritos: 1) Villa Quesada, con los caseríos de Sucre, Ron Ron, Colón, San Vicente y San Rafael. 2) Florencia con Muelle, El Peje y El Arenal; 3) Buena Vista; 4) Aguas Zarcas con la Marina, Venecia, Pital y Bijagua.

El 18 de octubre de 1935 se crea el distrito cinco: Venecia, integrado por los caseríos de Marsella y La Unión. Luego en el año 1948 se forma el distrito de Pital. Cabe destacar que diez años antes, San Carlos experimentó la pérdida de alrededor de unos 50 Km², cuando los vecinos de Zapote, Santa Elena y Lajas decidieron mediante acción plebiscitaria unirse al cantón de Alfaro Ruiz (Actualmente Zarcero)

Sin embargo, en 1952 se anexan a San Carlos los territorios de San Ramón, La Fortuna y La Tigra; pasando de ser una tierra de 1397 Km² a 2713 Km². En 1970 se anexa el territorio de Venado llegando a alcanzar la extensión actual de 3347,62 km².

2.2.3 Crecimiento en Infraestructura del Cantón.

Con la denominación de cantón la construcción de nuevas edificaciones no se hizo esperar, por lo que muy pronto se construyó el primer botiquín establecido por David Mora y después rentado por Darío Rodríguez. Luego en 1912 se estrenó la iglesia, construida de cedro, Pedro Estrada sirvió como tesorero y regaló dos campanas y una imagen nueva de San Esteban, primer santo que tuvo el cantón; tiempo más tarde se decidió que sería San Carlos Borromeo. Por otra parte la Municipalidad hizo una cárcel nueva, un matadero, un mercado y arregló varias calles, caminos y puentes.

El 18 de julio de 1913 quedó instalada una planta eléctrica gracias a la contribución de Juan Chávez Rojas. Un año más tarde en 1914 se instaló una Junta de Caridad, integrada por Eduardo Arroyo, Ramón Salomé, Juan Hidalgo, Fidel Rodríguez, entre otros personajes que tomaron a su cargo el mantenimiento del cementerio, la atención de enfermos y los medios para construir un pequeño hospital.

Para 1927 se levanta una nueva escuela a la que se bautiza con el nombre de Juan Chaves Rojas y en 1929 se establece la farmacia Lizano. Ya para 1947 se inaugura la sucursal de la Caja Costarricense de Seguro Social y se levanta el edificio del viejo Palacio Municipal situado al costado norte del actual parque. En 1950 la actividad comercial y financiera experimenta un gran auge con el establecimiento de las sucursales del Banco de Costa Rica y la del Banco Nacional.

2.2.4 Límites Geográficos Antiguos

Los primeros límites geográficos establecidos para el cantón de San Carlos se situaban al Norte con el río San Juan en toda la extensión; por el sur, una serranía que rumbo de Este a

Oeste empezaba en el río Toro Amarillo y llegaba al nacimiento del río La Vieja, continuando por el curso de éste hasta el paso del camino denominado Las Lajas; de aquí seguía el camino como límite hasta el paso de la quebrada de “ El Jilguero “, luego hasta desembocar en el río Tapezco y por último hasta donde se juntaba con el San Carlos.

Por el Este limitaba con el río Toro Amarillo frontera con Grecia y luego la línea divisoria entre las provincias de Heredia y Alajuela hasta el río San Juan; y por el Oeste los límites ahora reconocidos por el mismo rumbo al cantón del Naranjo con el de San Ramón en la región de San Carlos.

2.2.5 Política

El 26 de septiembre de 1911, se recuerda como una de las fechas históricas más importantes en la vida del cantón de San Carlos, al proclamársele como cantón número diez de la provincia de Alajuela. Es precisamente en ese momento que inició formalmente la actividad política del cantón, ya que este título se obtuvo mediante el esfuerzo político de algunos líderes sancarleños que con una visión futurista comprendieron que aquella villa debía convertirse en algo más que un pueblo. En aquel tiempo el título de cantón le otorgaba varios beneficios económicos a la zona, impulsando así el desarrollo agrícola y ganadero.

Sin embargo, en el pasado el cantón de San Carlos no contaba con la representación que en la actualidad tiene, ya que no se le veía como un cantón estratégico para elegir un diputado y mucho menos para ganar las elecciones presidenciales, esto porque la cantidad de habitantes no lo permitía.

No obstante, durante la revolución del 48, el señor Arroyo, hermano de don Freddy Arroyo, había sido electo diputado; sin embargo debido a la revolución no pudo ejercer el cargo.

No fue sino hasta el año 1953 que llegó a la Asamblea Legislativa un sancarleño: el señor Roberto Quirós, oriundo de Ron Ron, lugar que en aquel tiempo no contaba con carretera, por lo que solo se podía ingresar a caballo. Este legislador tuvo la tarea de dar a conocer a la Zona Norte como una de las regiones más productivas del país.

Posteriormente llegaron Estela Quesada y Nerta Quesada al plenario legislativo, quienes a pesar de que no eran de origen sancarleño, representaron muy orgullosamente al territorio norteño.

Fue así como a partir de la década de los 40, empezaron a llegar a la Asamblea Legislativa varios diputados que manifestaron gran amor por el cantón de San Carlos y desde la curul que ocuparon, se comprometieron a solucionar diferentes problemas del cantón, representando así dignamente el territorio norteño en el Plenario Legislativo; no obstante, sólo cerca de 22 diputados han sido de origen sancarleño.

2.2.6 Grandes Logros Políticos

Uno de los logros más importantes en el área política fue cuando los partidos mayoritarios comprendieron la importancia estratégica y política que tenía el cantón de San Carlos; lo anterior dio como resultado que los partidos políticos le dieran el segundo lugar por la provincia de Alajuela, para el puesto de diputados, lo cual permitió que a partir de ese momento San Carlos tuviera representación en la asamblea de forma ininterrumpida hasta la fecha. Asimismo, al crecer el número de habitantes, los partidos políticos vieron en el pueblo sancarleño la oportunidad de alcanzar representatividad en la asamblea y hasta la posibilidad de conseguir la presidencia. Es precisamente a partir de ese momento que se empezaron a gestar las primeras obras y proyectos aprobados en beneficio del cantón; ejemplo de ello es que en 1966-1970 se empezaron a construir puentes y carreteras como la de Fortuna-Muelle, la cual promovería de forma inimaginable el auge turístico de la Zona Norte. Estos logros se obtuvieron de forma conjunta por medio de los diputados Freddy Arroyo y Lindbergh Quesada, quienes consiguieron el financiamiento para dicha obra.

Para la época de 1970-1974 el diputado Gonzalo Monge realizó una gran labor en la parte legislativa, ya que formó parte de la comisión que reformó el Código de Familia y fue en su gestión que se incluyó el patrimonio familiar y el divorcio por mutuo consentimiento.

Posteriormente en 1982-1986 el diputado Edgar Ugalde canaliza mediante cooperación internacional cerca de \$15 millones de dólares para la Zona Norte, capital que contribuyó al desarrollo de la región. Como si fuera poco en el período 1990-1994 Víctor Rojas y Edgar Ugalde, logran conseguir el financiamiento para terminar el edificio de los Tribunales de Justicia en San Carlos, en aquel momento rondaban los 100 millones colones. Y es así, como consecutivamente los diversos diputados han logrado enaltecer una serie de proyectos en beneficio de la economía y desarrollo productivo de la Zona Norte; esto porque conforme pasan los años, el diputado electo representa a un número significativo de votantes sancarleños para cualquier partido político.

Hoy el pueblo sancarleño puede sentirse orgulloso de tener la posibilidad de elegir a más de cuatro diputados provenientes de la zona, mientras que en el pasado no se tenía esa representatividad. Según don Freddy Arroyo, ex diputado del cantón, rara vez existía la confrontación entre diputados, donde independientemente del partido político que representaran se apoyaban uno al otro, a fin de conseguir el mayor beneficio para la zona. No obstante, el cantón de San Carlos crece aceleradamente; el desarrollo experimentado en la región, no solo en el campo agrícola y ganadero, sino también en el área turística, conlleva a generar al gobierno grandes cantidades de divisas, convirtiendo de esta manera a la Zona Norte, en un lugar estratégico y de gran importancia política y económica.

2.2.7 Cultura:

Según Adriano Corrales, escritor y profesor universitario, al sancarleño se le podría definir como un ciudadano trabajador, emprendedor, cooperativo, solidario, alegre pero muy conservador e individualista; rasgos que se diluyen en la actualidad y que muchos de ellos ya no se perciben en el sancarleño contemporáneo. Corrales afirma que los rasgos de la

identidad sancarleña tienen mucho del vallecentrismo, es decir de la cultura proveniente del Valle Central de nuestro país, especialmente de Alajuela y de los cantones cercanos a San Carlos (San Ramón, Naranjo, Grecia, Atenas, entre otros), lugares de donde provenían los primeros pobladores de la zona.

Ejemplo de ello es que el sancarleño no come lo que comía hace 30 años, hoy existen los puestos de comida rápida y la denominada “chatarra gringa”, así como una serie de hábitos culinarios nuevos, procedentes de distintas tradiciones como la china, italiana, colombiana, cubana y nicaragüense” comentó Corrales.

2.2.8 Costumbres y Eventos Religiosos

Como es tradicional en todo Costa Rica, se desarrollan celebraciones religiosas católicas como la Semana Santa: La procesión, la vigilia, la misa de resurrección, la misa de ceniza y de los apóstoles entre otros. Sin embargo los sancarleños celebran cada 4 de noviembre el día de San Carlos Borromeo, santo patrono del cantón.

2.2.9 Música Sancarleña

La cadencia y velocidad del tambito¹ en San Carlos es más lenta y más relajada que en el resto del país. Es más común el uso de las guitarras, percusiones y teclados que la marimba, ya que era muy difícil adquirir una en tiempos antiguos. Inclusive la forma en que se ejecuta el tambito en la guitarra es diferente.

2.2.10 Comidas Típicas de San Carlos

- Malanga.
- Picado de raíz de papaya.
- Tamal mudo.
- Picadillo de arracache.
- Torta de arroz.
- Olla de carne.
- Tamal de cerdo
- Picadillo de flor de Itabo.
- Picadillo de flor de madero negro.
- Miel de papaya Verde (propia de la zona)
- Miel de toronja.
- Budín de ayote.
- Miel de ayote sazón.
- Melcochas sobadas de tapa de dulce.
- Requesones.
- Miel de yuca.
- Chorreadas de maíz tierno.



- Miel de fruta de pan.
- Tortillas con queso.
- Fresco de naranja agria y tapa dulce.
- Arroz con leche y queso, piña, pasas o coco.



2.2.11 Símbolos del Cantón:

2.2.11.1 Bandera:

Sus colores son el verde y el amarillo. Al ser colocada en un asta u otro objeto, el amarillo siempre debe estar en la parte superior. Amarillo: representa las flores del árbol Corteza Amarillo, el cual es el árbol de nuestro cantón. Verde: representa la flora abundante en el cantón sancarleño.



2.2.11.2 Traje Típico Sancarleño:

Fue diseñado por Henry Porras en 1971 y declarado oficial del cantón de San Carlos por el Concejo Municipal, en acuerdo número 2, acta 104, de la sesión del 08 de octubre del año 1984. Traje de la mujer: Blusa blanca de docoma, con pasacinta blanca y cinta negra o azul. Vuelos con hiladilla roja. La enagua es de poplín o popelina color rojo vivo, con pasacinta blanco y cinta negra o azul, vuelos con hiladilla blanca. Debe llevar un delantal blanco de organdí o nylon y pañuelo blanco de poplín. Traje de hombre: Sombrero de lona, ala angosta, sencillo. Camisa blanca de docoma, manga larga bombacha. Faja angosta. Pantalón negro (de gabardina), de paletones grandes a ambos lados de la jareta (esta debe ser larga). Pañuelo rojo de poplín y foco. Algunas personas cambian el foco por un machete que también ha sido desde siempre muy utilizado por nuestros campesinos. Además suelen utilizar botas de hule que se usaban debido a los barreales y constantes aguaceros en San Carlos



2.2.11.3 Árbol Corteza Amarillo (*Tabebuia guayacán*)

Árbol del cantón de San Carlos, declarado según acuerdo #3 del acta 91 del 17 de setiembre de 1996. Esta especie posee una floración sincronizada durante la estación seca, de enero a mayo, momento en el cual los árboles pierden todas sus hojas. En ocasiones algunos producen flor en la estación lluviosa y frutos de febrero hasta junio. Árbol del dosel, frecuente en algunas áreas de la zona norte. Es una especie aparentemente heliófita, de crecimiento lento, en sitios con topografía plano-ondulada. Por lo general se encuentra solitario en potreros, como remanente del bosque original y que sobrevivió del proceso deforestador que ha sufrido la zona, gracias a que su madera no tenía gran demanda años atrás, por ser muy dura y poco fina. En la zona norte la regeneración es frecuente en algunos sitios, sobre todo en claros dentro del bosque, bordes de bosque y muy poco bajo los árboles padres; crece asociada con caobilla (*Carapa guianensis*), tamarindo (*Dialium guianense*), fruta dorada (*Virola koschnyi*) y mayo blanco (*Vochysia guatemalensis*). Tomado de la página web del INBIO.



2.2.11.4 Chonete



Según el compositor e historiador del folklore de nuestro país, Henry Porras, el diseño del tradicional sombrero de lona fue confeccionado por el señor Juan Manuel Solís Guzmán y perfeccionado por su segunda esposa, Cledida González Jiménez, en el año

2.2 Sinopsis de la historia de San Carlos.

1850- El Ramonense Francisco Martínez abre una vereda hacia San Carlos, que se convirtió en la base para el trazado del viejo camino a San Carlos.

1851- Victoriano Fernández Carrillo fue el primer colono permanente que se estableció en los baldíos de San Carlos.

1882- Joaquín y Baltazar Quesada junto con José María Quesada Ugalde denuncian terrenos entre los ríos Peje y Platanar.

1980-1891- Joaquín Quesada fundó el caserío La Unión en el terreno que perteneció a José María Quesada Ugalde.

1893- por decreto número 31 se creó la colonia de Aguas Zarcas compuesta por un centro y 486 parcelas de tierra.

1985- se construyó la primera ermita que fue sustituida en 1912 por el primer templo parroquial.

1940- falleció a la edad de 64 años Joaquín Que

2.2 Sinopsis de la historia de San Carlos.

1850- El Ramonense Francisco Martínez abre una vereda hacia San Carlos, que se convirtió en la base para el trazado del viejo camino a San Carlos.

1851- Victoriano Fernández Carrillo fue el primer colono permanente que se estableció en los baldíos de San Carlos.

1882- Joaquín y Baltazar Quesada junto con José María Quesada Ugalde denuncian terrenos entre los ríos Peje y Platanar.

1980-1891- Joaquín Quesada fundó el caserío La Unión en el terreno que perteneció a José María Quesada Ugalde.

1893- por decreto número 31 se creó la colonia de Aguas Zarcas compuesta por un centro y 486 parcelas de tierra.

1985- se construyó la primera ermita que fue sustituida en 1912 por el primer templo parroquial.

1940- falleció a la edad de 64 años Joaquín Quesada, fundador del caserío La Unión.

1907- por decreto número 295 se dispone crear una plaza de médico en San Carlos que asumió el doctor Sergio Fallas, domiciliado en Naranjo.

1911- mediante el decreto número 17 se creó cantón e San Carlos conformado por cuatro distritos: Quesada, Florencia, Buena Vista y Aguas Zarcas.

1913- por decreto número cinco el estado otorgó a Juan Chaves Rojas la concesión para que se instalará la primera planta eléctrica en Villa Quesada, con un potencial de 10 caballos de fuerza.

1914- se creó la Alcaldía de San Carlos y se instaló la primera Junta de Caridad, electa por la hermandad de la caridad que la integraban 129 varones distinguidos.

1920- se inauguró el primer hospital de San Carlos construido entre 1919 y enero de 1920. La señora Amelia Villalobos fue la primera administradora.

1922- Asamblea de vecinos población “Los Caños” cambió su nombre por el de Venecia.

1927- se firmó el contrato entre Secretaría de Fomento y Municipio para construir la cañería de Villa Quesada. Eduardo Arroyo adelantó préstamos de ¢28.610 y se dio la construcción e inauguración del edificio de madera de la Escuela Juan Chaves Rojas.

1935- por decreto Nº 100 se creó el distrito de Venecia.

1937- primer ascenso registrado a la cima del Volcán Arenal. Expedición san carleña de 24 personas.

1939- por decreto número 35 se segregaron de San Carlos, los territorios de Zapote, Cajas y Santa Elena.

1942-1943- se construyó el tramo de la carretera Zapote – Villa Quesada (administración Calderón Guardia).

1945- por decreto número 36 acordó construir nuevo edificio para el Hospital San Carlos.

1947- se inauguró el viejo Palacio Municipal que tuvo un costo aproximado de €30.000.

1948- por decreto # 38 se creó el distrito de Pital y se fundó el primer comité local de Cruz Roja en Quesada.

1950- se realizó un plebiscito entre vecinos de La Tigra y La Fortuna que decidieron acercarse al cantón de San Carlos (primera vez que la mujer votó en Costa Rica) y la población llega a 16180; además se estableció en Villa Quesada la sucursal del Banco de Costa Rica y Banco Nacional.

1952- por decreto número 15 se crearon los distritos de La Fortuna, La Tigra y La Palmera.

1953- por ley 1601 Villa Quesada se transformó en Ciudad.

1955- por decreto se convirtió la antigua Escuela Complementaria, en el Liceo San Carlos, el cual inició labores con 222 alumnos.

1956- se fundó la Cámara de Ganaderos de San Carlos.

1957- se iniciaron las labores en el Colegio María Inmaculada, se fundó el Club de Leones de San Carlos e inicia labores el Cuerpo de Bomberos.

1958- inauguración oficial de la primera radio llamada La Voz del Pueblo.

1961- conmemoración del 50 aniversario del cantón de San Carlos y se inauguró el nuevo edificio de la escuela Juan Chaves Rojas.

1962- se iniciaron las labores de construcción del Colegio Agropecuario de Santa Clara.

1965- se fundó la Cooperativa de Electrificación Rural (COOPELESCA R.L.), se estableció el Juzgado Civil y COOCIQUE R.L., primera cooperativa de ahorro y crédito.

1968- hizo erupción el volcán Arenal, lo cual provocó la desaparición de poblados (Pueblo Nuevo y Tabacón), fallecieron 87 personas, incluidas 8 de Ciudad Quesada.

1969- fundación del asilo de ancianos de San Carlos y fundación de la Cámara de Productores de Caña.

1970- inauguración del nuevo Palacio Municipal. Se iniciaron las labores de la Escuela Técnica Agrícola de San Carlos y se crea el Distrito de Venado.

1971- por decreto número 2083 se creó el distrito de Cutris.

1976- se creó la Oficina Regional del IMAS en Ciudad Quesada y la apertura de la Sede Regional del ITCR en Santa Clara.

1979- se consagró y bendijo el templo parroquial de Ciudad Quesada y se creó el distrito de Monterrey.

1981- se inauguró el edificio actual del Hospital San Carlos.

1982- se fundó la Cámara de Comercio e Industria de San Carlos.

1983- por decreto número 231 se creó el distrito de Pocosol.

1984- se inauguró Radio Santa Clara y la población de San Carlos alcanzó los 75.576 habitantes.

1991- se inauguró el edificio Tribunales de Justicia de San Carlos.

1993- se creó el Colegio Científico de San Carlos.

1994- se inauguró en Ciudad Quesada el edificio regional del INA y se estableció el hospital privado, hoy Centro Cooperativo San Carlos Borromeo.

1995- se creó la diócesis de San Carlos.

1998- se produjo la gran avalancha del volcán Arenal.

2000- la población de San Carlos alcanzó los 127.684 de habitantes.

2001: La cámara de ganaderos inauguró la más moderna subasta de ganado del país en Platanar.

2002: Surgió en el seno de la cámara de comercio y turismo la iniciativa para crear en San Carlos la llamada Zona Económica Especial.

2003: Apertura en Ciudad Quesada de la Oficina Regional de Acueductos y Alcantarillados (AYA).

2005: Me de mayo se inaugura el Centro de Formación Profesional, del INA en La Marina.








2005: Por ley número 8392 se modificó la anterior del 23 de abril de 1992 que crea el Parque Nacional Juan Castro Blanco.

2010: 3 de setiembre, se aprueba empréstito para carretera Tapón de Chilamate.

2.3 Sinopsis Geográfica

Los preludios de la Fundación de San Carlos datan de 1850 cuando el ramonense Francisco Martínez abre una vereda hacia San Carlos, que se convirtió en la base para el trazado del viejo camino a San Carlos. En 1911, mediante el decreto número 17 se creó el cantón de San Carlos conformado en ese entonces por cuatro distritos: Quesada, Florencia, Buena Vista y Aguas Zarcas.

San Carlos, ocupa dos terceras partes de su territorio. Es el cantón más extenso del país, con una superficie de 3.373 km² (6.5% de la superficie total de Costa Rica). Supera en área a las provincias de Cartago (3.031 km²) y Heredia (2.673 km²). La temperatura promedio en San Carlos es de 26°C. San Carlos limita:

-  Al Este con Sarapiquí y Grecia.
-  Al Oeste con Tilarán.
-  Al Norte con Nicaragua.
-  Al Sur con Zarcero y Valverde Vega.
-  Al Noreste con Nicaragua.
-  Al Noroeste con Guatuso y Los Chiles.
-  Al Sureste con San Ramón.

La Cordillera Central conforma el sur montañoso del cantón, en cuyas laderas se encuentran muchas de sus poblaciones más grandes, tales como su cabecera Ciudad Quesada y las comunidades de Aguas Zarcas y Venecia. Mientras que Ciudad Quesada se localiza a 650 metros sobre el nivel del mar, gran parte del cantón se encuentra por debajo de los 70 msnm, lo que provoca diferencias climáticas sensibles y una producción cuantiosa y variada de alimentos. En San Carlos llueve también durante la estación seca sólo que con menos intensidad, por ello las cosechas son permanentes.

La mayor parte del territorio presenta un clima que se puede clasificar como tropical-lluvioso, principalmente en las zonas bajas de la región (precipitación anual entre 3000 y 4000 mm la temperatura promedio anual es de 25°C, humedad relativa alta entre 85% y 90%).

Los ríos mantienen un caudal más estable, lo que minimiza relativamente los problemas de inundaciones en la época lluviosa. El principal curso de agua es el Río San Carlos, que atraviesa el cantón junto con sus numerosos afluentes, entre los cuales destacan el Río Arenal y el Río Tres Amigos. El Río San Carlos además es el principal afluente del fronterizo Río San Juan.

La industria ganadera es la principal, pues San Carlos provee aproximadamente el 65% de la leche y más de la mitad de la carne que se consume en todo el país. Igualmente se siembra caña de azúcar, piña, cítricos y tubérculos en cantidades considerables.

Muy cerca de La Fortuna se levanta el Volcán Arenal (1600 msnm), uno de los volcanes más visitados del país. A sus pies se construyó con fines hidroeléctricos la laguna de Arenal, de 87 kilómetros cuadrados y la más grande del país.

Ciudad Quesada, distrito central del cantón, se ha convertido en la principal ciudad de toda la zona, agrupando numerosas sedes gubernamentales y sucursales comerciales.

Ilustración 1: Mapa del cantón de San Carlos



Fuente: Agenda de Competitividad para la Región Huetar Norte: Caracterización Socioeconómica de la Región Huetar Norte. MEIC. Octubre 2013

ASPECTOS GENERALES DEL DISTRITO

3. ASPECTOS GENERALES DEL DISTRITO

3.1 Historia del Distrito de Pocosol

Distrito No: 13
Extensión: 631.55 km ²
Población: 15.395 habitantes
Ubicación: 44 kilómetros de Ciudad Quesada
Límites: Norte Nicaragua, sur Monterrey, oeste Los Chiles y este Cutris.

Pocosol es el distrito número 13 de San Carlos. Su nombre se deriva del Río Pocosol que baña las llanuras que forman este territorio.

La cabecera de Pocosol es **Santa Rosa**, nombre que le pusieron algunos de los pioneros debido a que había varias mujeres llamadas Rosa, luego escogen a Santa Rosa de Lima como la patrona de esa comunidad.

Los primeros colonos de Santa Rosa fueron Jesús Sandoval, Lionzo Rodríguez, Hernán Mejías y Antonio Salas, quienes se adentraron en esas tierras en el año 1960. Cuando ingresaron los primeros pobladores al distrito de Pocosol no existía el puente sobre el Río San Carlos, por lo que los foráneos de aquellas épocas tenían que pasar las aguas a través de los botes de canaletes y sus Caballos pasaban a nado.

3.2 Primeros Pobladores

En Palabras de Antonio Salas Pionero de Santa Rosa de Pocosol menciona: Cuando llegué a lo que hoy es Santa Rosa lo único que se podía observar eran las montañas y los ranchitos de estillón que construían las familias para vivir, las tierras eran del estado por lo que se las repartían las personas conforme iban llegando.

En un principio solamente éramos seis familias cuando comenzamos a buscar el punto en la montaña para hacer el cuadrante del pueblo, luego empezamos a pensar en el estudio de nuestros hijos, por lo que decidimos crear la escuela, la cual empezó a funcionar con 20 niños bajo la dirección de la maestra Teresa Acuña Blanco.

Seguidamente, se edificó el templo católico, donde venían sacerdotes desde Monterrey a caballo cada dos meses a celebrar la eucaristía.

Durante 45 años, Santa Rosa estuvo rodeada solamente de montaña, luego con la construcción del puente sobre el río San Carlos en 1978 la comunidad adquirió gran desarrollo. Nuevos finqueros adquirieron terrenos y se fundaron varios pueblos.

3.3 La Electricidad en Pocosol

La llegada de la electricidad a Pocosol se dio gracias a la iniciativa de Hernán Mejías y Eliseo Rivera, dos vecinos que se encargaron de buscar un medio por el cual pudiesen introducir la corriente eléctrica a la comunidad.

Después de muchas ideas pensadas decidieron cobrar a las demás familias (1000 para poder pagar la entrada de la corriente eléctrica, desde el río San Carlos hasta Santa Rosa, fue así como en los años 70 los habitantes de Pocosol pudieron observar la luz en cada una de sus casas.

3.4 Antiguas Producciones

Los primeros habitantes de Pocosol se dedicaban al cultivo del arroz, maíz y frijoles. Poco a poco los nuevos pobladores introdujeron nuevas actividades de siembra de productos agrícolas como, raíces y tubérculos, cítricos, caña de azúcar, ganadería de doble propósito (carne y leche); además de que se implementó la reforestación e industrialización de la madera, acompañado del surgimiento de micro empresas domésticas.

3.5 Pocosol en la actualidad

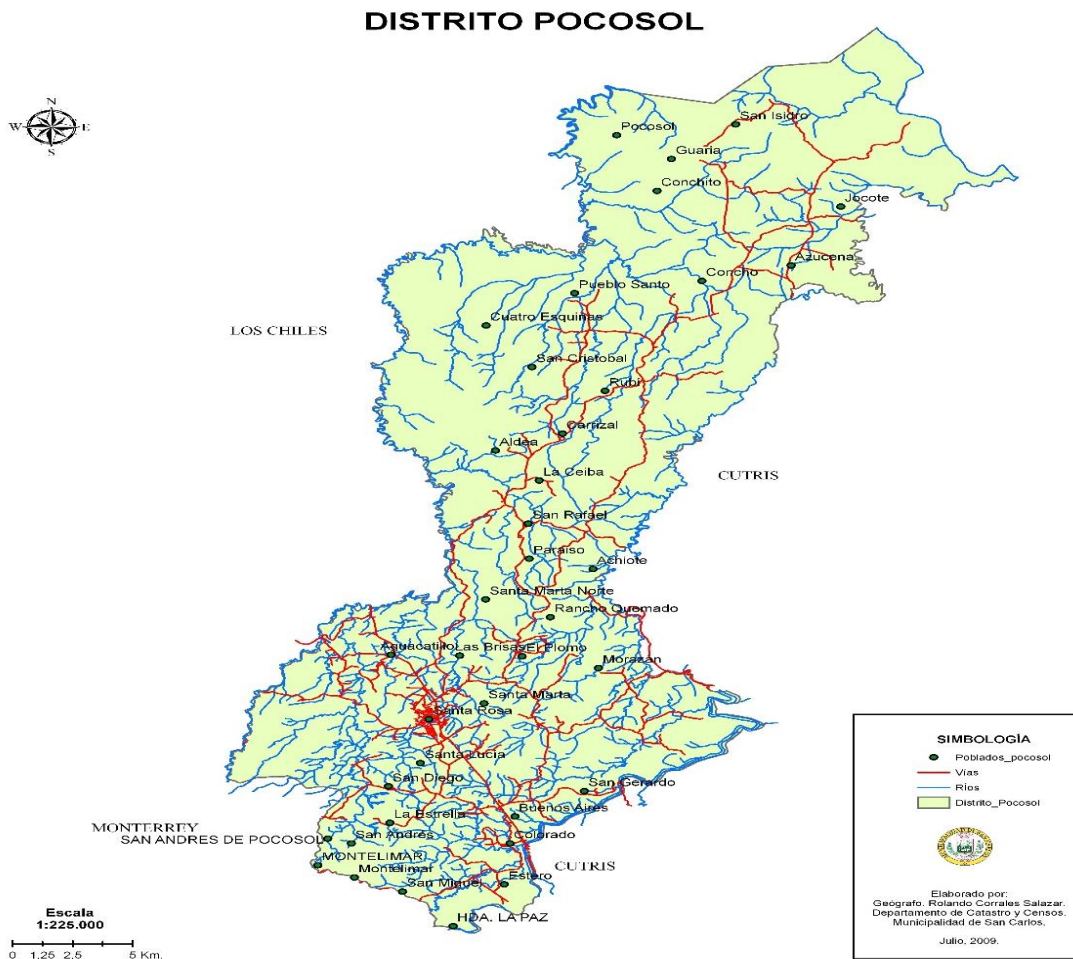
Hoy Pocosol cuenta con un salón comunal, redondel, clínica de salud, templo católico, central telefónica del ICE aunado a la gran cantidad de comercio como lo son farmacias, tiendas, entidades financieras, restaurantes, entre otros. En el área educativa, el distrito cuenta con dos circuitos educativos del Ministerio de Educación Pública.

Pocosol también cuenta con Colegios de Telesecundaria en diversas comunidades del distrito. El Distrito de Pocosol está integrado por los siguientes caseríos: Santa Rosa (cabecera), Santa María, Las Brisas, Acapulco, Tres y Tres, Asentamiento Juanilama, La Esperanza, San Martín, San Bosco, Santa Lucía y San Diego, San Andrés, San Isidro (Zapatón), Buenos Aires, Esterito, La Milagrosa,

Asentamiento Los Ángeles, Asentamiento Las Nieves, Asentamiento Santa Rosa, Parajeles, San Gerardo, Santa Cecilia, El Edén, La Luisa y San Luis.

Además, El Plomo, Rancho Quemado, Paraíso, Pueblo Nuevo, Paso Real, San Rafael, La Ceiba, La Aldea, San Alejo, San Cristóbal, Cuatro Esquinas, Banderas, El Conchito, San Isidro, La Guaria, El Jocote, Llano Verde, La Azucena, El Concho, Pueblo Santo.

Ilustración 3: Mapa del Distrito de Pocosol



Fuente: Geógrafo, Rolando Corrales Salazar.

4. DATOS ESTADÍSTICOS DE IMPORTANCIA PARA EL DISTRITO DE POCOSOL

4.1 División Político Administrativa Pocosol

El cantón está conformado por trece distritos, donde los tres que pertenecen al Cordón Fronterizo (Cutris, Pocosol y Pital) poseen el 56% de la extensión geográfica. En orden de importancia poblacional, Ciudad Quesada, la capital del gobierno cantonal, detenta la cuarta parte de los habitantes del cantón.

Tabla 1: División político administrativa Cantón San Carlos, de acuerdo a extensión geográfica

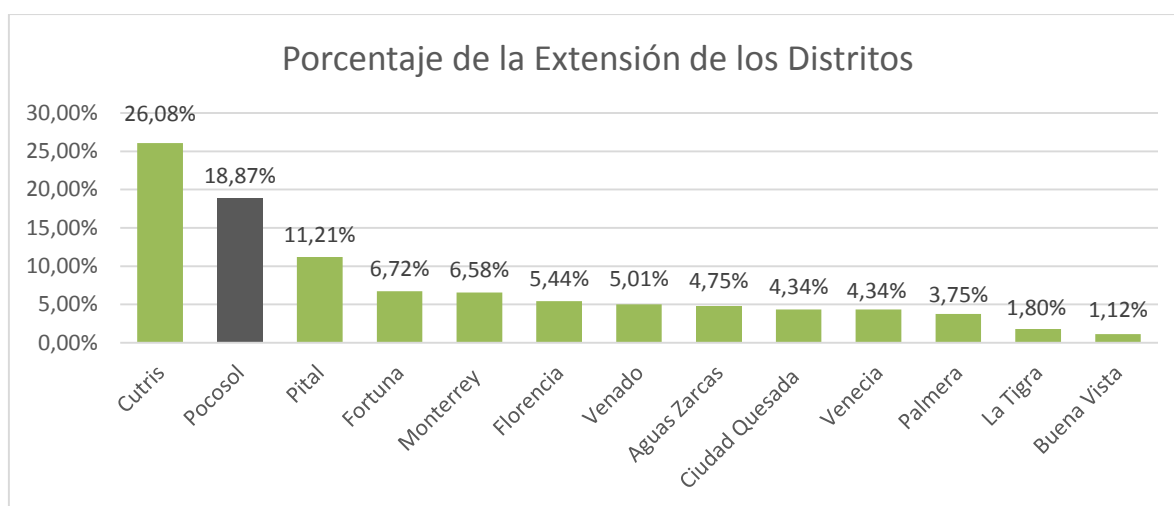
DISTRITO	Km ²	%
01 Ciudad Quesada	145.31	4.34%
02 Florencia	182.15	5.44%
03 Buena Vista	37.37	1.12%
04 Aguas Zarcas	159.04	4.75%
05 Venecia	145.19	4.34%
06 Pital	375.43	11.22%
07 Fortuna	225.00	6.72%
08 La Tigra	60.28	1.80%
09 Palmera	125.41	3.74%
10 Venado	167.75	5.01%
11 Cutris	873.02	26.07%
12 Monterrey	220.12	6.58%
13 Pocosol	631.55	18.87%
TOTAL	3347.62	100%



Fuente: Instituto Nacional de Estadísticas y Censos.

Como se muestra en la Tabla 1, de acuerdo a la extensión geográfica del cantón de San Carlos, el distrito de Pocosol posee 631.55 Km² lo cual corresponde a un 18.87% del territorio del cantón, solo superado por Cutris en cuanto a extensión.

Gráfico 1: Porcentaje de territorio por distrito



El gráfico 1, representa el porcentaje del territorio del distrito de Pocosol, el cual obedece a un 18,87% del territorio del cantón.

Tabla 2: División político administrativa Cantón San Carlos, de acuerdo a población.

CANTÓN Y DISTRITO	TOTAL	
	Población	%
San Carlos	163.751	100%
Ciudad Quesada	42.214	26%
Aguas Zarcas	20.241	12%
Pital	17.325	11%
Pocosol	15.395	9%
Fortuna	15.384	9%
Florencia	14.991	9%
Cutris	10.334	6%
Venecia	9.638	6%
Tigra	6.374	4%
Palmera	6.321	4%
Monterrey	3.455	2%
Venado	1.754	1%
Buena Vista	325	0,2%

La Tabla 2, referente a División político administrativa Cantón San Carlos, de acuerdo a población, revela que el distrito de Pocosol cuenta con un 9% de la población, ocupando el cuarto puesto con más habitantes del Cantón de San Carlos.

Fuente: Instituto Nacional de Estadística y Censos de Costa Rica – INEC, 2011

4.2 Población con capacidades especiales en el distrito de Pocosol

Las personas con capacidades especiales “son aquellas que tienen una o más deficiencias físicas, mentales, intelectuales o sensoriales y que al interactuar con distintos ambientes del entorno social pueden impedir su participación plena y efectiva en igualdad de condiciones a las demás”.²

Tipos de actividades con dificultad

Los más conocidos son:



Caminar o moverse. Hace referencia a la dificultad de una persona para moverse, caminar, desplazarse o subir escaleras debido a la falta de toda o una parte de sus piernas; incluye también a quienes teniendo sus piernas no tienen movimiento o presentan restricciones para moverse, de tal forma que necesitan ayuda de otras personas, silla de ruedas u otro aparato, como andadera o pierna artificial.



Ver. Abarca la pérdida total de la vista en uno o ambos ojos, así como a los débiles visuales y a los que aun usando lentes no pueden ver bien por lo avanzado de sus problemas visuales.



Mental. Abarca cualquier problema de tipo mental como retraso, alteraciones de la conducta o del comportamiento.



Escuchar. Incluye a las personas que no pueden oír, así como aquellas que presentan dificultad para escuchar (debilidad auditiva), en uno o ambos oídos, a las que aun usando aparato auditivo tiene dificultad para escuchar debido a lo avanzado de su problema.

<http://cuentame.inegi.org.mx/poblacion/discapacidad.aspx?tema=P>



Hablar o comunicarse. Hace referencia a los problemas para comunicarse con los demás, debido a limitaciones para hablar o porque no pueden platicar o conversar de forma comprensible.



Atención y aprendizaje. Incluye las limitaciones o dificultades para aprender una nueva tarea o para poner atención por determinado tiempo, así como limitaciones para recordar información o actividades que se deben realizar en la vida cotidiana.



Autocuidado. Hace referencia a las limitaciones o dificultades para atender por sí mismo el cuidado personal, como bañarse, vestirse o tomar alimentos

Tabla 3: Indicador de Población con Discapacidad, San Carlos

Distrito	Indicadores de Capacidades Especiales						
	Población total	Porcentaje de población con al menos una discapacidad	Total de personas con discapacidad	Porcentaje de hombres con al menos una discapacidad	Total de población masculina con discapacidad	Porcentaje de mujeres con al menos una discapacidad	Total de población femenina con discapacidad
San Carlos	163.745	8,8%	14.410	9,0%	7.384	8,7%	7.108
Quesada	42.060	9,4%	3.954	9,1%	1.845	9,7%	2.113
Florencia	15.149	8,6%	1.303	8,4%	635	8,8%	668
Buenavista	325	8,9%	29	8,4%	14	9,5%	15
Aguas Zarcas	20.239	9,1%	1.842	9,2%	927	9,0%	915
Venecia	9.638	9,0%	867	9,5%	460	8,4%	403
Pital	17.318	7,7%	1.333	7,8%	692	7,5%	634
La Fortuna	15.383	6,4%	985	6,8%	531	6,1%	462
La Tigra	6.374	9,6%	612	10,5%	337	8,7%	275
La Palmera	6.321	11,6%	771	13,7%	461	9,1%	267
Venado	1.754	5,9%	103	7,0%	63	4,7%	40
Cutris	10.334	8,6%	889	8,9%	480	8,3%	410
Monterrey	3.455	5,3%	183	5,2%	93	5,5%	92
Pocosol	15.395	10,6	1.540	10,9%	849	10,3%	814

Fuentes: Datos tomados INEC, censo 2011.

La Tabla 4, analizada del censo 2011, muestra que el distrito de Pocosol posee un porcentaje de 10,6% de población con alguna capacidades especial, esto indica que un total de 1540 personas del distrito poseen alguna capacidad especial. El distrito de Pocosol es el tercer distrito con más discapacidad, solo superado por Aguas Zarcas y Ciudad Quesada.

4.3 Aparato Público de Pocosol

El sector público es el conjunto de organismos administrativos mediante los cuales el Estado cumple, o hace cumplir, la política o voluntad expresada en las leyes del país.

4.3.1 Salud³

Los servicios de salud se prestan mediante los Equipos Básicos de Atención Integral en Salud (EBAIS), clínicas y hospitales de la Caja Costarricense del Seguro Social (CCSS), con el apoyo y rectoría del Ministerio de Salud. Respecto al primer nivel de atención, los servicios son brindados por los EBAIS (Equipos Básicos de Atención Integral de Salud) y por medio de Puestos de Visita Periódica.

Tabla 4: Servicios brindados por la Caja Costarricense del Seguro Social, CCSS.

Distrito	Hospitales	Clínicas	EBAIS	Juntas de Salud	Comités de Salud
Ciudad Quesada	1		9	2	1
Florencia			3	1	1
Buena Vista					
Aguas Zarcas		1	4	1	1
Venecia			2		
Pital		1	4	1	1
Fortuna		1	4	1	1
La Tigra			1		
Palmera			2		
Venado			1		
Cutris			2		
Monterrey			1		
Pocosol		1	4	1	1
TOTAL	1	4	37	7	6

Fuente: Caja Costarricense de Seguro Social.

Como lo indica la tabla 5, el distrito de Pocosol cuenta con Una Clínica, Cuatro EBAIS, una Junta de Salud y un Comité de Salud, para los habitantes del distrito con respecto a este apartado. Al presentarse alguna urgencia mayor la cual no pueda ser atendida por la clínica o en el EBAIS, los vecinos del distrito de Pocosol serán atendidos en el Hospital San Carlos, esto debido a que es el único centro médico especializado público en el cantón.

³ Fuente: <http://www.ccss.sa.cr/hospitales.php?id=23>

- ✚ **Hospital Regional de San Carlos:** Los hospitales regionales se caracterizan por estar ubicados fuera de San José y funcionan como hospitales generales con las cuatro especialidades básicas: medicina, cirugía, gineco-obstetricia y pediatría, además de las subespecialidades de mayor demanda de la región a la que pertenecen. Estos centros refieren a los hospitales de inmediata accesibilidad geográfica, los casos que no pueden resolver por su complejidad, como los altamente calificados y que requieran métodos de diagnóstico especializado, serán remitidos a los hospitales nacionales.⁴

- ✚ **Clínicas:** Este centro asistencial proporciona servicios médicos ambulatorios a su población adscrita, sus acciones van dirigidas a la familia y a la comunidad, tanto en recuperación como en prevención, promoción y rehabilitación de la salud. Cuenta con servicios de laboratorio clínico y farmacia, de acuerdo con su capacidad resolutive, además desarrolla actividades del programa materno infantil, presta servicios odontológicos y fortalece la clínica de odontología escolar. Brinda servicios de apoyo a las clínicas tipo 1, puestos y centros de salud.

- ✚ **EBAIS:** El EBAIS es un equipo integrado por un médico general, un auxiliar de enfermería, un asistente técnico de atención integral en salud (ATAP), un asistente en registros médicos y un técnico de salud en farmacia, estos dos últimos, en el caso de EBAIS desconcentrados. El objetivo de los EBAIS (Equipos Básicos de Atención Integral en Salud) es llevar los servicios de salud hasta los lugares con mayores dificultades geográficas y con poblaciones que generalmente tienen condiciones socioeconómicas limitadas, fortaleciendo así el primer nivel de atención del sistema de seguridad social de Costa Rica y acercando los servicios de salud a la población. Además, son de gran trascendencia porque desarrollan actividades de promoción de la salud y de prevención de la enfermedad, entre ellas promoción de la actividad física, alimentación saludable, salud mental, además de acciones preventivas como la vacunación, la salud oral, la detección oportuna del cáncer y el control de algunas enfermedades crónicas como la diabetes y la hipertensión.

⁴ http://es.wikipedia.org/wiki/Caja_Costarricense_de_Seguro_Social

- ✚ **Juntas de Salud:** las Juntas de Salud, como entes auxiliares de los hospitales y las clínicas, para mejorar la atención de la salud, el desempeño administrativo y financiero, así como la promoción de la participación ciudadana.
- ✚ **Comités de Salud:** representan la organización de base comunitaria que facilita la participación colectiva de la población en la planificación, ejecución, control social y evaluación de las actividades de salud y calidad de vida desarrolladas por EBAIS de las localidades.

Tabla 5: Indicadores de Aseguramiento

Indicadores de aseguramiento							
Distrito	Población total	% población asegurada	Total de asegurados en el cantón	% población asegurada directa	Personas aseguradas Directamente	% población asegurada indirecta	Personas aseguradas indirectamente
San Carlos	163.745	80,46%	131.747	31,3%	51.211	48,51%	79.428
Quesada	42.060	85,25%	35.858	37,12%	15.612	47,42%	19.946
Florencia	15.149	81,8%	12.392	32,29%	4.892	48,80%	7.393
Buenavista	325	75,38%	245	27,38%	89	48%	156
Aguas Zarcas	20.239	84,4%	17.082	31,75%	6.425	52,1%	10.544
Venecia	9.638	85,84%	8.273	32,83%	3.164	52,32%	5.043
Pital	17.318	75,08%	13.002	27,8%	4.815	46,66%	8.080
La Fortuna	15.383	77,48%	11.919	32,15%	4.946	44,65%	6.869
La Tigra	6.374	73,72%	4.699	25,18%	1.605	47,22%	3.010
La Palmera	6.321	82,53%	5.217	27,94%	1.766	54,12%	3.421
Venado	1.754	77,77%	1.364	26,68%	468	50,4%	884
Cutris	10.334	70,54%	7.290	24,98%	2.581	44,7%	4.619
Monterrey	3.455	78,52%	2.713	29,29%	1.012	48,74%	1.684
Pocosol	15.395	75,95%	11.693	24,92%	3.836	50,53%	7.779

Fuente: Tomada del INEC, censo 2011

En la Tabla 6 se muestra la estadísticas es que el distrito de Pocosol cuenta con el 75,95% de las personas aseguradas del distrito es decir 11.693 personas y solo un 24,05% de la población no está asegurada ni de una forma indirecta es decir está entre los cinco distritos **con más personas que no cuentan con aseguramiento**.

4.3.2 Educación en Pocosol

San Carlos tiene las tasas más altas de cobertura educativa y escolaridad en la región, aunque al compararla con cantones de más alto desarrollo en Costa Rica, se presentan brechas importantes por superar, se cuenta con una Sede Regional del Ministerio de Educación Pública, que se ubica en el distrito de Ciudad Quesada, con 36 colegios académicos diurnos que envuelven los 13 distritos de la región, 8 colegios técnicos que ofrecen especialidades a los estudiantes del cantón.

San Carlos cuenta con los siguientes Centros Educativos:










-  Escuelas Diurnas
-  Escuelas Nocturnas
-  Escuela Pre-escolar Independiente
-  Colegio Académico Diurno
-  Colegio Técnico Diurno
-  Colegio Técnico Nocturno
-  Centro Educativo de Enseñanza Especial
-  Centro Integrado de Educación de Adultos (CINDEA)
-  Centro de Atención Integral para Adultos con Discapacidad (CAIPAD)

Tabla 6: Centro Educativos de Secundaria del distrito de Pocosol.

Nombre De La Institución	Poblado	Rama	Tipo	Tel.	Estudiantes	Educ. Especial	
						Directa	Apoyo
Liceo Buenos Aires	Buenos Aires	Académico Diurna	Pub	24695223	120	0	0
C.T.P. Santa Rosa	Santa Rosa	Técnico Diurna	Pub	24777012	831	25	0
C.T.P. Santa Rosa	Santa Rosa	Técnico Nocturno	Pub	24777012	90	0	0
Liceo Rural San Rafael	San Rafael	Académico Diurna	Pub	22065930	64	0	0
Liceo Rural La Guaria	La Guaria	Académico Diurna	Pub	22065018	61	0	0
Liceo Rural Juanilama	Juanilama	Académico Diurna	Pub	24478480	46	0	0
Liceo Rural Banderas	Banderas De Pocosol	Académico Diurna	Pub	22064016	65	0	0
Liceo Rural El Concho	El Concho	Académico Diurna	Pub	85060077	45	0	0

Fuente: Información tomada del Centro estadístico del MEP (2014)

Como se observa en el cuadro anterior el distrito de Pocosol cuenta con ocho colegios para toda la población del distrito e importante resaltar un CINDEA en Santa Rosa.

Tabla 7: Centros educativos de Primaria, del distrito de Pocosol.

Escuelas Diurnas Pocosol									
Dependencia Pública, Privada y Privada-Subvencionada									
Según Dirección Regional y Circuito Escolar 07									
Año 2013									
Dirección Regional De San Carlos									
Código	Nombre De La Institución	Poblado	Tipo	Tel.	I-II Ciclo	Educ. Prees	Aula Edad	Educ. Especial	
								Directa	Apoyo
1459	Buenos Aires	Buenos Aires	Pub	24699547	74	15	0	0	35
1469	Morazán	Morazán	Pub	87735098	5	0	0	0	0
1517	Esterito	Esterito	Pub	24695328	53	9	0	0	14
1536	San Isidro Zapatón	San Isidro	Pub	-	9	0	0	0	0
1592	Laurel Galán	Laurel Galán	Pub	89750506	16	0	0	0	0
1612	San Miguel	Esterito	Pub	24699593	84	19	0	0	20
1629	San Gerardo	San Gerardo	Pub	24695635	34	15	0	0	15
1638	San Luis	San Luis	Pub	22065838	38	0	0	0	8
1704	San Diego	San Diego	Pub	24777930	56	25	0	0	12
1375	Los Ángeles	Los Ángeles	Pub	24778037	61	14	0	0	0
1381	El Conchito	El Conchito	Pub	-	13	0	0	0	0
1387	Tres Y Tres	Tres Y Tres	Pub	24778344	71	29	0	0	11
1408	San Martin	San Martin	Pub	88272050	31	17	0	0	2
1431	San Alejo	San Alejo	Pub	-	16	0	0	0	0
1448	Acapulco	Acapulco	Pub	24778391	36	10	0	0	0
1463	Pocosol	Pocosol	Pub	-	31	5	0	0	0
1470	El Plomo	El Plomo	Pub	24777645	42	11	0	0	7
1475	Paraíso	Paraíso	Pub	-	3	0	0	0	0
1485	Majagua	San Rafael	Pub	22064220	42	9	0	0	18
1531	Juanilama	Juanilama	Pub	24777291	39	15	0	0	20
1560	Las Banderas	Banderas	Pub	22064543	79	16	0	0	0
1571	La Guaria	La Guaria	Pub	24777082	31	9	0	0	0
1573	San Isidro	San Isidro	Pub	22064073	69	18	0	0	0
1587	San Cristóbal	San Cristóbal	Pub	24777082	26	6	0	0	0
1624	San Bosco	San Bosco	Pub	-	14	0	0	0	0
1664	Santa Rosa	Santa Rosa	Pub	24777443	520	114	37	0	193
1674	Rancho Quemado	Rancho Quemado	Pub	24777082	4	0	0	0	0

1711	Las Nieves	Las Nieves	Pub	24778274	90	14	0	0	13
1719	Las Brisas	Las Brisas	Pub	-	12	0	0	0	4
1722	La Luisa	La Luisa	Pub	24778564	63	21	0	0	0
1723	Santa María	Santa María	Pub	24777220	119	30	0	0	0
4899	Jamaica	Barrio Jamaica	Pub	24778482	199	43	0	0	60
1504	San Andrés	San Andrés	Pub	-	5	0	0	0	0
1422	El Achiote	Pueblo Nuevo	Pub	24673035	13	0	0	0	1
1476	Carrizal	Carrizal	Pub	86938486	19	0	0	0	0
1493	El Concho	El Concho	Pub	24673035	29	5	0	0	0
1572	La Tiricia	El Jocote	Pub	-	15	0	0	0	0
1594	Llano Verde	Llano Verde	Pub	22064074	33	10	0	0	0
1691	La Azucena	La Azucena	Pub	-	10	0	0	0	0
1697	La Aldea	La Aldea	Pub	-	17	0	0	0	0
1707	Paso Real	Paso Real	Pub	24673035	25	0	0	0	0

FUENTE: INFORMACIÓN TOMADA DEL CENTRO ESTADÍSTICO DEL MEP (2014)

Como se puede observar en la tabla anterior Pocosol tiene 41 centros de primaria cubriendo todo su territorio, distribuidos tanto en centros públicos o privados, como recalca la tabla 8 cubriendo todo el territorio de Pocosol.

Tabla 8: Indicador de Centro educativos del Cantón de San Carlos.

Distritos	Escuelas			Colegios			Otros centros educativos			
	Diurnas	Nocturnas	Pre-escolar Independiente	Colegios Académicos Diurnos	Colegios Técnicos Diurnos	Colegios Técnicos Nocturno	Enseñanza Especial	CINDEA	CAIPAD	IPEC
Ciudad Quesada	27	0	1	9	1	1	1	1	2	0
Florencia	20	0	0	3	2	0	0	3	0	0
Buena Vista	1	0	0	0	0	0	0	0	0	0
Aguas Zarcas	22	0	0	2	1	1	0	1	0	0
Venecia	10	0	0	0	1	0	0	1	0	0
Pital	21	0	0	5	1	1	0	1	0	0
Fortuna	14	0	0	2	1	1	0	2	0	0
La Tigra	9	0	0	1	0	0	0	0	0	0
Palmera	6	0	0	1	0	0	0	0	0	0
Venado	8	0	0	1	0	0	0	0	0	0
Cutris	34	0	0	5	0	0	0	0	0	0
Monterrey	16	0	0	1	0	0	0	1	0	0

Pocosol	41	0	0	6	1	1	0	1	0	0
TOTAL	229	0	1	36	8	5	1	11	2	0

FUENTE: INFORMACIÓN TOMADA DEL CENTRO ESTADÍSTICO DEL MEP (2014)

La Tabla 9, referente al Indicador de centros educativos del cantón de San Carlos, se puede encontrar los Centros formativos con los que cuenta el distrito de Pocosol y es de suma importancia tener conocimiento de las 41 escuelas diurnas con las que cuenta, a la lista se suman, seis colegio académicos diurnos, un colegio técnico diurno y otro nocturno y un CINDEA, esto para un total de 50 centros educativos en todo el distrito

4.3.2.1 Deserción Primaria y Secundaria

Tabla 9: Deserción de Primaria en Centros Educativos de Pocosol

Nombre	Poblado	% Deserción
San Miguel	Esterito	-
Los Ángeles	Los Ángeles	-
San Cristóbal	San Cristóbal	19,2
Acapulco	Acapulco	-
La Luisa	La Luisa	4,8
La Guaria	La Guaria	-
Las Banderas	Banderas	3,8
Santa María	Santa María	0,8
Santa Rosa	Santa Rosa	-
Tres Y Tres	Tres Y Tres	-
San Alejo	San Alejo	-
San Bosco	San Bosco	-
Pocosol	Pocosol	9,7
Rancho Quemado	Rancho Quemado	-
Paraíso	Paraíso	-
Majagua	San Rafael	2,4
Las Brisas	Las Brisas	-
El Plomo	El Plomo	-
San Isidro	San Isidro	5,8
Las Nieves	Las Nieves	3,3
Juanilama	Juanilama	2,6
San Martin	San Martin	-
El Conchito	El Conchito	-

Jamaica	Barrio Jamaica	-
San Isidro Zapatón	San Isidro	22,2
San Diego	San Diego	8,9
Esterito	Esterito	1,9
Buenos Aires	Buenos Aires	1,4
Morazán	Morazán	-
San Luis	San Luis	13,2
Laurel Galán	Laurel Galán	12,5
San Gerardo	San Gerardo	-
La Tiricia	El Jocote	-
El Concho	El Concho	-
El Achiote	Pueblo Nuevo	-
Llano Verde	Llano Verde	-
La Azucena	La Azucena	-
La Aldea	La Aldea	-
Carrizal	Carrizal	-
Paso Real	Paso Real	-
San Andrés	San Andrés	-

Fuente: Departamento de estadística del Ministerio Educación Pública.

La Tabla 10 referente a Deserción Primaria en Centros Educativos del distrito, indica que el centro educativo de primaria con mayor deserción de Pocosol, es la Escuela de San Isidro Zapatón con un 22,2%. Cabe resaltar que los centros que no presentan un porcentaje de deserción se deben a que estas escuelas no se ven impactadas en gran manera por la deserción estudiantil, otro punto relevante de tocar en este tema es que en estas escuelas al ser algunas fronterizas o en algunos momentos Unidocentes donde el solo hecho de que dos estudiantes salgan de las aulas eleva la tasa de deserción de las escuelas.

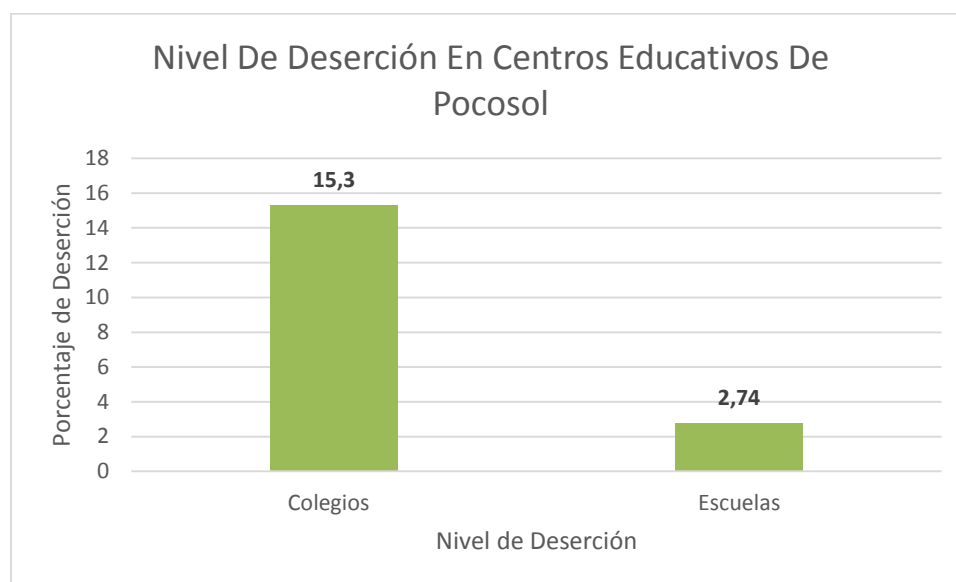
Tabla 10: Deserción en Secundaria de Centros educativos de Pocosol.

Nombre	Poblado	% Deserción
Liceo Buenos Aires De Pocosol	Buenos Aires	9,2
C.T.P. Santa Rosa	Santa Rosa	13,5
Liceo Rural San Rafael	San Rafael	17,2
Liceo Rural La Guaria De Pocosol	La Guaria	6,6
Liceo Rural Juanilama	Juanilama	4,3
Liceo Rural Banderas	Banderas De Pocosol	18,5
Secc. Noct. C.T.P. Santa Rosa	Santa Rosa	44,4
Liceo Rural El Concho	El Concho	8,7

Fuente: Departamento de estadística del Ministerio Educación Pública.

La Tabla 11, referente a deserción en secundaria de Centros Educativos de Pocosol, se muestra que Nocturno del CTP Santa Rosa tiene un 44,4% de deserción Educativa para secundaria, seguida por el Liceo Rural Banderas con un 18,5%, otro punto relevante es que todos los centros de secundaria tienen deserción el distrito de Pocosol.

Gráfico 2: Nivel de Deserción en Centros educativos de Pocosol



Fuente: Departamento de estadística del Ministerio Educación Pública.

En el Gráfico 2 se observa la deserción de los estudiantes tanto de primaria como secundaria, en el distrito de Pocosol se observa que en la escuelas hay un 2.74% de la población estudiantil abandonan la primaria y con respecto a la población de secundaria un 15.3% de los estudiantes no concluyen la educación media la segunda más alta en todo el cantón.

4.3.3 Seguridad Pública

- ✚ **Seguridad Comunitaria:** La seguridad comunitaria basa su actuación sobre nuevos paradigmas que comprometen activamente a la propia comunidad; de esta y sus autoridades es posible obtener consejos, cooperación, información, y la comprensión de los problemas que para los responsables de la seguridad pública se plantea en esta materia: a las comunidades y a sus autoridades deben brindarles confianza

Tabla 11: Grupos de comités de Seguridad en las Comunidades de Pocosol

Información De Región Ocho		
Comités De Seguridad Comunitaria / Pocosol		
Distrito	Comité	Contacto
Pocosol	Tres y Tres	Luz Marina Granados Granados
Pocosol	San Martín	Rony Zumbado Varela
Pocosol	El Plomo	Gerardo Quesada Aguilar

Fuente: Datos suministrados por Fuerza Pública, I Semestre 2014

Según lo indica la Tabla 12, referente a grupos de comités de Seguridad en las comunidades de Pocosol, se observa que se han organizado en las distintas comunidades, conformando hasta el momento tres grupos de seguridad comunitaria esto en las comunidades del distrito de Pocosol.

4.4. Aparato Privado

El sector privado que se contrapone al sector público, es aquella parte de la economía que busca el ánimo de lucro en su actividad y que no está controlada por el Estado. Por contraste, las empresas que pertenecen al Estado son parte del sector público. Las organizaciones privadas sin ánimo de lucro están incluidas como parte del sector voluntario. En el siguiente cuadro se mostrarán la cantidad de empresas que se encuentran en el cantón y distritos de San Carlos.

Tabla 12: Empresas en el cantón de San Carlos.

Total de empresas según: cantón y distrito 2013	
SAN CARLOS	2 407
Quesada	1234
Florencia	146
Buenavista	3
Aguas Zarcas	205
Venecia	108
Pital	155
La Fortuna	263
La Tigra	44
La Palmera	46
Venado	9
Cutris	60
Monterrey	29
Pocosol	95
No definido	10

Fuentes: Datos tomados INEC, censo 2011.

La Tabla 13, muestra la cantidad de empresas que se sitúan a lo largo del distrito de Pocosol para el año 2013 según el Instituto de Estadística y Censo, entre los datos se muestra que dicho Distrito cuenta con 95 empresas a lo largo de su territorio.

4.4.1 Cobertura de energía eléctrica

El distrito de Pocosol es abastecido con servicio de electricidad por Coopelesca RL, la cual también brinda el servicio de Internet y cable a muchas viviendas del distrito.

Tabla 13: Medidores por distrito a nivel cantonal

Medidores de Electricidad San Carlos				
Distrito	General	Residencial	Industrial	Total medidores por distrito
Pocosol	531	4.225	61	4.817

Fuente: Coopelesca RL

La Tabla 14, representa la cantidad de medidores que se encuentran en el distrito de Pocosol, divididos en Generales, Residenciales e Industriales para un total de medidores en el distrito de 4.817 medidores todos administrados por COOPELESCA RL.

4.4.2. Sector Financiero⁵

Banca y finanzas son las actividades relacionadas para el intercambio de distintos bienes de capital entre individuos, empresas, o Estados y con la incertidumbre y el riesgo que estas actividades conllevan. Se le considera una de las ramas de la economía. Se dedica al estudio de la obtención de capital para la inversión en bienes productivos y de las decisiones de inversión de los ahorradores.

- ✚ **Agencias Bancarias:** Los entes financieros forman parte importante del desarrollo socioeconómico de una región, el cantón de San Carlos ha contado con una apertura significativa de entidades que han favorecido el crecimiento económico así como se han ampliado las opciones para quienes deseen invertir, solicitar créditos, entre otros servicios brindados.

El distrito de Pocosol cuenta con los siguientes servicios bancarios:

- ✚ **Sedes Bancarias:**

- ✚ Banco Costa Rica
- ✚ Banco Nacional
- ✚ COOIQUE R.L
- ✚ Banco Popular
- ✚ BN Servicios

- ✚ **BN Servicios⁶:** Es un proyecto que inició el Banco Nacional hace tres años, con el propósito de brindar servicios bancarios en comunidades muy remotas a través de pequeños negocios comerciales, como pulperías, farmacias, bombas de gasolina, donde está disponible una cantidad importante de servicios bancarios.

A continuación se describen los trámites que se pueden realizar en los BN Servicios:

- ✚ Pago de servicios empresas públicas y privadas.
- ✚ Pago de operaciones de crédito del BNCR.
- ✚ Pago de tarjeta de crédito del BNCR.
- ✚ Avances de Efectivo con tarjeta de crédito del Banco.
- ✚ Retiro de efectivo de las tarjetas de débito del Banco
- ✚ Envío de remesa a Nicaragua (Alianza con Bancentro y Teledolar).

⁵ Ministerio de economía y comercio

⁶ www.bnmascerca.com/verpregunta.php?id=L2X6251598CU98U4#sthash.V2f4bdox.dpuf

Tabla 14: Agencias Bancarias del distrito de Pocosol.

Distrito	Agencias Bancarias				BN servicios	Cajeros Automáticos		
	BN	BCR	COOCIQUE	Banco Popular		BCR	Banco Popular	BN
Pocosol	1	1	1	1	9	1	1	1

Fuente: Municipalidad de San Carlos

Según la Tabla 15, el cual hace referencia a la cantidad de servicios bancarios que se encuentran disponibles en distrito de Pocosol, cabe destacar que Pocosol es uno de los distritos que cuenta con entidades financieras posee un banco de Costa Rica y un cajero automático del mismo banco con dos BN servicios.

Tabla 15: Actividades financieras del Distrito de Pocosol.

Base de Datos de Actividades Financieras del Distrito de Pocosol.		
Banco	Servicio	Dirección
Banco Nacional	Oficinas/ Cajeros Automáticos	Costado Norte de la Iglesia Católica de Pocosol
Banco Nacional	BN Servicios	Abastecedor MEGA CHIRI
Banco Nacional	BN Servicios	Almacén Buenos Aires de Cutris
Banco Nacional	BN Servicios	Almacén Misael Solís
Banco Nacional	BN Servicios	Asoc. Solidarista de Empleados Maderas Cultivadas de Costa Rica
Banco Nacional	BN Servicios	Deco Hogar, 50 mts sureste del Banco Nacional.
Banco Nacional	BN Servicios	Farmacia Santa Rosa, diagonal de la Iglesia Católica.
Banco Nacional	BN Servicios	Super Dani, 50mts oeste del puesto de Seguridad
Banco Nacional	BN Servicios	Super Santa Rosa, Costado Oeste de la entrada de Santa Rosa de Pocosol
Banco Nacional	BN Servicios	Supermercados Cadena San Carleña del Norte
Banco de Costa Rica	Sucursales	25 m. norte de la Iglesia Católica
Banco de Costa Rica	Cajero Automático	Costado norte del Templo Católico
Coocique R.L.	Sucursales	Costado Norte de la Iglesia Católica
Banco Popular	Sucursales	Santa Rosa de la Esquina Noreste del parque 100 este y 75 sur
Banco Popular	Cajero Automático	Agencia Santa Rosa de Pocosol, de la esquina Noreste del Parque 100 Este y 75 Sur.

Fuente: Municipalidad de San Carlos

En la Tabla 16, se muestra las Agencias Bancarias del distrito de Pocosol y su distribución por todo el territorio del mismo.

5. ORGANIZACIONES TERRITORIALES A NIVEL DISTRITO

5.1 Consejo de Distrito de Pocosol

Los Concejos de Distrito serán los órganos encargados de vigilar la actividad municipal y colaborar en los distritos de las respectivas municipalidades.

Dentro de sus principales funciones están:⁷

- ✚ Proponer ante el Concejo Municipal a los beneficiarios de ayudas.
- ✚ Recomendar al Concejo Municipal el orden de prioridad para ejecutar obras públicas.
- ✚ Emitir recomendaciones sobre permisos de patentes y fiestas comunales.
- ✚ Fomentar la participación activa, consciente y democrática de los vecinos en las decisiones de sus distritos.
- ✚ Servir como órganos coordinadores entre actividades distritales que se ejecuten entre el Estado, sus instituciones y empresas, las municipalidades y las respectivas comunidades.
- ✚ Las funciones que el Concejo Municipal delegue por acuerdo firme, conforme a la ley.

Tabla 16: Consejo de Distrito

CONSEJO DE DISTRITO	
SÍNDICOS PROPIETARIOS	SÍNDICOS SUPLENTE
Omar Salas Vargas	Edenia Sequeira Acuña
Miembros de Consejo de Distrito	
CONSEJALES PROPIETARIOS	CONSEJALES SUPLENTE
Norberta Peraza Rivera	Marco Tulio Agüero Chaves
Deyanira Ruiz Calderón	Melitino Martin Fernández Trejos
José Luis Ugalde Pérez	Oteniel Méndez Cruz
Valerio Solano Varela	Paula María Zepeda Martínez

Fuente: Municipalidad de San Carlos.

⁷ Código Municipal

5.2 Asociación de Desarrollo Comunal

- Asociación de Desarrollo Comunal:** Estas pueden ser Asociaciones integrales: son organizaciones con fines generales, que representan a personas que viven en una misma comunidad y para su constitución es necesaria la concurrencia de por lo menos 100 a sus asambleas, característica importante de estas estructuras es que dentro de las mismas pueden existir ciertos comités con labores específicas. (DINADECO).
- Asociación de Desarrollo Comunal Específicas:** son organizaciones como su nombre lo dice específicas, que se especializan en temas concretos en las comunidades como caminos, medio ambiente o deportes, etc. (DINADECO). El funcionamiento de las mismas está regulado por la Ley N° 3859 sobre el Desarrollo de la Comunidad del 19 de abril de 1967 y su reglamentación respectiva. Dan importantes aportes al campo de los servicios de obras e infraestructura básica.

Tabla 17: Asociaciones por Distrito

Distritos	Desarrollo Integral
Ciudad Quesada	21
Pital	14
Aguas Zarcas	11
Cutris	10
Florencia	10
Pocosol	7
Venecia	6
Fortuna	6
La Tigra	6
Monterrey	4
Palmera	3
Venado	2
Buena Vista	1
TOTAL	101

La Tabla 17, indica que Pocosol se encuentra en los distritos con más Asociaciones de desarrollo en el cantón. Como se observa en el Tabla anterior Pocosol cuenta con 7 Asociaciones de desarrollo en el cantón las cuales son las siguientes:

Fuente: información tomada DINADECO

Tabla 18: Asociaciones de Pocosol.

Código	Nombre de la Asociación	Distrito
485	Asociación De Desarrollo Integral De Juanilama De Pocosol San Carlos Alajuela	Pocosol
489	Asociación De Desarrollo Integral De San Cristóbal De Pocosol, San Carlos De Alajuela	Pocosol
495	Asociación De Desarrollo Integral De El Concho De Pocosol De San Carlos	Pocosol
525	Asociación De Desarrollo Integral De Santa Rosa De Pocosol San Carlos Alajuela	Pocosol
530	Asociación De Desarrollo Integral De Paraíso De Pocosol De San Carlos	Pocosol
1807	Asociación De Desarrollo Integral De La Guaria De Pocosol San Carlos Alajuela	Pocosol
2939	Asociación De Desarrollo Integral De Llano Verde De Pocosol De San Carlos, Alajuela	Pocosol












Fuente: DINADECO

La Tabla 18, representa el nombre de las Asociaciones que se encuentran dentro del territorio del distrito de Pocosol y sus respectivas comunidades donde realizan sus funciones. El código es la identificación con la cual son reconocidas por DINADECO.

5.3. Organizaciones Deportivas

Las organizaciones deportivas son instancias colaboradoras del fortalecimiento y desarrollo del deporte del Cantón, éstas se encuentran apoyadas por el Comité Cantonal de Deportes y Recreación de San Carlos, estos grupos promueven y dirigen actividades deportivas y recreativas de las diversas comunidades de San Carlos, buscando la promoción del mejoramiento de la calidad de vida de sus habitantes y la prevención y erradicación de los múltiples problemas sociales (alcohol, cigarro, drogas) que asechan cada día más a la población. Las diferentes actividades que organizan se convierten cada vez más, en procesos consolidados, que la misma organización y comunidad en general, busca realizar mejorar en cada ocasión. Otro aspecto fundamental de éstas agrupaciones es la promoción de la participación masiva de la propia comunidad y lugares aledaños formando un espíritu de colaboración ente vecinos, ya que hace se demuestra la eficacia de un trabajo mancomunado para alcanzar un mismo objetivo, ya que en la mayoría de los casos, los fondos económicos que se alcanzan con las actividades deportivas y recreativas, son invertidos en la misma comunidad por citar algunos ejemplos se invierte en mejoramiento de las canchas de fútbol, salones multiuso, construcción de aulas para educación, catequesis, entre otros.

A continuación se nombran las comunidades del Distrito de Pocosol que cuentan con Comités y Organizaciones Deportivas:

-  Las Brisas
-  Juanilama
-  Paraiso
-  Santa Rosa
-  La Guaria
-  San Martin
-  Concho
-  San Cristobal
-  Acapulco
-  Paso Real
-  Tres y Tres

5.4 Comportamiento Cooperativo del Distrito

5.4.1 URCOZON: Unión Nacional de Cooperativas del Norte R.L.⁸

URCOZON R.L. es un organismo cooperativo innovador que orienta y fija pautas para el desarrollo cooperativo del país, forma y capacita con base en la doctrina y administración cooperativa; brinda asesoría empresarial y representa los intereses de las cooperativas asociadas y trabaja en armonía con el ambiente

Objetivo General: Integrar y capacitar a las organizaciones cooperativas, formar líderes con valores y principios acordes con la solidaridad, el bien común y la ayuda mutua. Brindar servicios de calidad, operar proyectos educativos y del recurso hídrico y a la vez instruir en el campo tecnológico y empresarial para mejorar la gestión de la Unión.

⁸ <http://www.urcozon.com/informacioninstitucional.html>

Tabla 19: Organizaciones Apoyadas por el Ministerio de Agricultura y Ganadería (MAG)

Cooperativas del Cantón de San Carlos afiliadas a URCOZON			
Distrito	Nombre de la Cooperativa	Dirección	Actividad
Pocosol	COOPESEMP R.L.	Llano Verde de Pocosol	Producción

Fuente: Ministerio de Agricultura y Ganadería

En la Tabla 20, referente a Organizaciones Apoyadas por el MAG, indica que el distrito de Pocosol cuenta con el apoyo del Ministerio de Agricultura y Ganadería en tres de sus organizaciones, la única Cooperativa se dedica a la actividad primaria agrícola.

5.5 Otras Organizaciones Comunales⁹

Dentro de este apartado encontraremos las diferentes organizaciones comunitarias que se encuentran en cada distrito, DINADECO postula “que es el proceso donde las personas llegan a abordar juntos los asuntos o temas que les afectan a ellos. Donde comunidades desarrollan los planes para que los pueblos puedan ser un lugar donde todos habitantes estén bien. Vecinos que participan en protestas para parar drogas y la violencia en su comunidad. Miembros de comunidades de fe que trabajan en conjunto para construir vivienda asequible. Todos estos son ejemplos de esfuerzos de organización comunitaria, es por ellos sé que encuentran las siguientes:

5.5.1 Organizaciones Apoyadas por el Ministerio de Agricultura y Ganadería.¹⁰

En respuesta a la Misión del MAG, así mismo a uno de sus objetivos “Mejorar la productividad y competitividad de las organizaciones y empresas agropecuarias familiares, mediante el proceso de fortalecimiento productivo, empresarial, comercial y organizacional, se muestra las Organizaciones que son apoyadas por dicha Institución.

⁹ www.DINADECO.com

¹⁰ http://www.mag.go.cr/acerca_del_mag/

Tabla 20: Organizaciones Apoyadas por el Ministerio de Agricultura y Ganadería (MAG)

Nombre	Actividad Primaria	Descripción de la actividad
Lácteos Llafrak de Juanilama	Pecuaria	Ganado Bovino
Asociación Agroecológica de Juanilama		
Unión de Agricultores de Juanilama	Agrícola y pecuaria	Raíces tropicales, Granos básicos, piña y ganadería

Fuente: Ministerio de Agricultura y Ganadería

En la Tabla anterior representa la cantidad de Organizaciones apoyadas por el MAG en el Distrito de Pocosol la cual cuenta con 3 de dichas organizaciones.

5.5.2 Asociaciones Administradoras de Acueductos (ASADAS)

Administradoras de Sistemas de Agua Potable y Saneamiento de las comunidades, San Carlos es privilegiado ya que en todos sus distritos cuenta con por lo menos una ASADA, siendo un cantón rico en recurso hídrico. Con respecto a los convenios que el AYA presenta a dichas entidades podemos observar que no todas las ASADAS del distrito cuentan con dicho convenio.

Convenio con el A Y A o convenio de delegación.

El convenio de delegación, que viene a ser un contrato entre el AyA, titular del servicio en virtud de los dispuesto en su Ley Constitutiva, y la comunidad representada por una Asociación Administradora de Sistemas de Acueductos y Alcantarillado Sanitario (ASADA), mediante la cual la primera otorga la gestión del servicio bajo determinadas condiciones administrativas, técnicas y legales a la comunidad.

Tabla 21: Información sobre las ASADAS del distrito Pocosol.

ASADA	Convenio con el A Y A	PRESIDENTE	teléfono
Santa Rosa	X	Luis Hidalgo	
El Concho	X	Marcos Agüero	

Fuente: Elaborado con Información AYA

El Tabla 22, el cual indica información sobre el distrito de Pocosol, se verifica que en el distrito de Pocosol de las dos ASADAS existentes las dos cuentan con el convenio de Acueductos y Alcantarillados.

5.5.3 Comités de Caminos

Es un grupo de ocho o más personas, que de forma voluntaria se organizan para trabajar por la conservación y desarrollo de los caminos. Dentro de las principales funciones se tiene:

- ✚ Coordinar con las ADI, actividades de conservación vial participativa, rehabilitación, mantenimiento manual y mantenimiento mecanizado, construcción de nuevas obras de infraestructura, mejoramientos viales y otras obras afines.
- ✚ Establecer coordinación con la Municipalidad, MOPT, Ministerio de Seguridad Pública, entre otros, para aplicar la Ley General de Caminos Públicos, así como los artículos del Código Municipal, con base en la reglamentación respectiva.
- ✚ Promover la participación activa de los vecinos en las diferentes actividades.
- ✚ Ser actores directos en la gestión de recursos económicos motivando la participación de la comunidad, instituciones y otras organizaciones.

Para ser integrante de un comité de caminos se debe cumplir con:

- ✚ Vivir en la comunidad
- ✚ Ser mayor de 16 años
- ✚ Voluntad de trabajar en equipo
- ✚ Disponibilidad de tiempo
- ✚ Estar en la Asamblea General de Vecinos donde se elige
- ✚ Ser Responsables

A continuación se presenta la lista de comunidades del distrito de Pocosol que cuentan con comités de caminos.

- ✚ La Guaria
- ✚ Santa Rosa
- ✚ Buena Vista
- ✚ Luisa
- ✚ San Diego

5.5.4 Comité Pastoral¹¹

El comité pastoral busca acompañar a la comunidad cristiana a crecer y madurar en la fe. Toda pastoral debe tener tres dimensiones: la profética (el anuncio y la catequesis), la litúrgica (la celebración) y la social (la práctica vivencial). No se pueden separar estas tres dimensiones, porque no se trata de tres pastorales diferentes, sino de las tres dimensiones de una sola pastoral. Si bien es cierto que la celebración es la expresión más específica de la religiosidad, la práctica vivencial es la verificación de su autenticidad.

A continuación se presenta la lista de las comunidades del distrito de Pocosol que cuentan con Comité Pastoral:

 Santa Rosa

5.5.5 Grupos de Mujeres¹²

Los diferentes grupos de mujeres fomentando la confianza, los negocios, le permite a la mujer llevar adelante actividades productivas de una forma conjunta. Este tipo de grupos de mujeres hoy tienen visión, deseos y expectativas por crecer, desarrollarse y llegar a ser empresarias exitosas. No obstante, existen obstáculos y retos que deben superar desde su condición de mujer para lograr el objetivo.

A continuación se presenta la lista de las comunidades del distrito de Pocosol que cuentan con Grupos de Mujeres:

 Santa Rosa

¹¹ www.catequesis.com/mundial

¹² www.mujaerdelmañana.com/emprendedoras

6. INFRAESTRUCTURA COMUNAL¹³

Una infraestructura es el conjunto de elementos o servicios que están considerados como necesarios para que una organización pueda funcionar o bien para que una actividad se desarrolle efectivamente.

Por otro lado, la infraestructura es la base material de una sociedad y la que determinará la estructura social, el desarrollo y el cambio social de la misma, incluyéndose en estos niveles las fuerzas productivas y las relaciones de producción que en la misma se dan.

Tabla 22: Infraestructura Comunal del Distrito de Pocosol.

Infraestructura Comunal del Distrito de Pocosol	
Salones Comunes/ Multiuso	22
Canchas de Futbol	14
Iglesias	17

Fuente Municipalidad San Carlos

Como lo indica la Tabla 23, el distrito de Pocosol cuenta con gran cantidad de iglesias y canchas deportivas la cuales generan el desarrollo de las personas que habitan en las diferentes comunidades del distrito.

¹³ www.definicionabc.com/general/infraestructura.php#ixzz3DaKdqGjt

7. RUTAS DEL DISTRITO DE POCOSOL

7.1 Rutas Cantonales

Son carreteras o caminos que le competen a los municipios y que sus reparaciones son recursos Municipales.

- ✚ **Asfalto:** Es un material viscoso, pegajoso y de color negro. Se utiliza mezclado con arena o gravilla para pavimentar caminos y como revestimiento, En la mezclas asfálticas es usado como aglomerante para la construcción de carreteras, autovías o autopistas.
- ✚ **Concreto:** El pavimento de concreto por su rigidez se distribuye en áreas mayores la presión ejercida por el tráfico, disminuyendo así los esfuerzos inducidos sobre las capas de soporte. Por consiguiente se logra una superficie durable, cómoda para el usuario.
- ✚ **TSB (tratamiento Superficial Bituminosos):** Los tratamientos bituminosos superficiales de penetración invertida son revestimientos constituidos de material bituminoso y agregados, en los cuales los agregados se colocan uniformemente sobre el material bituminoso, en una, dos o tres capas, denominándose tratamiento superficial simple, doble o triple respectivamente. Los tratamientos superficiales deben ser ejecutados sobre una base previamente imprimada y de acuerdo con las alineaciones, rasantes y secciones transversales del proyecto.
- ✚ **Materiales bituminosos:** Los materiales serán del tipo y clase tal que cumplan las exigencias de las siguientes especificaciones: Asfalto diluido de curado medio, Asfalto diluido de curado rápido, Cemento asfáltico, Alquitrán, Asfalto diluido de curado medio, Asfalto diluido de curado rápido, Cemento asfáltico; penetración
- ✚ **Lastre:** su componente principal es el hormigón, un gran número se las carreteras de Costa Rica se encuentran cubiertas de este material.
- ✚ **Tierra:** superficie más débil para una carretera, se deteriorado considerablemente y es intransitable durante la estación lluviosa.
- ✚ **Adoquín:** El adoquín es un bloque de piedra que se coloca directamente sobre un soporte rígido y compactado y a diferencia de otros tipos de pavimento no se pega mediante morteros o adhesivos. Esto hace que el pavimento de adoquines tradicional sea una combinación de miles de pequeñas piezas. Sin embargo, a partir de la aparición del automóvil, el adoquín dejó de ser un material rentable para pavimentar.

Tabla 23: Distribución de los Caminos Municipales por Distrito

Distribución de los caminos Municipales por distrito							
Distrito	Asfalto	Concreto	TSB	Lastre	tierra	adoquín	total
	(Km)	(Km)	(Km)	(Km)	(Km)	(Km)	(Km)
Pocosol	0,8	0,1	2,38	267,92	164,85	0	436,05

Fuente: Municipalidad de San Carlos, I Semestre 2014

La Tabla 24, referente a distribución de los Caminos Municipales por Distrito, se detalla la cantidad de kilómetros por tipo de camino, de un total de 436,05 kilómetros de camino municipal del distrito de Pocosol, 267,92 kilómetros de caminos se encuentra con material de lastre.

7.2 Rutas Nacionales

Son los caminos de jurisdicción nacional y conforman la red troncal de carreteras del país, los dineros para su reparación son recursos enteramente del gobierno central.

Tabla 24: Distribución de Rutas Nacionales por Distrito

Distribución de caminos nacionales por distrito	
Kilómetros de Red vial Nacional	
Distrito	(Km)
Pocosol	136,206

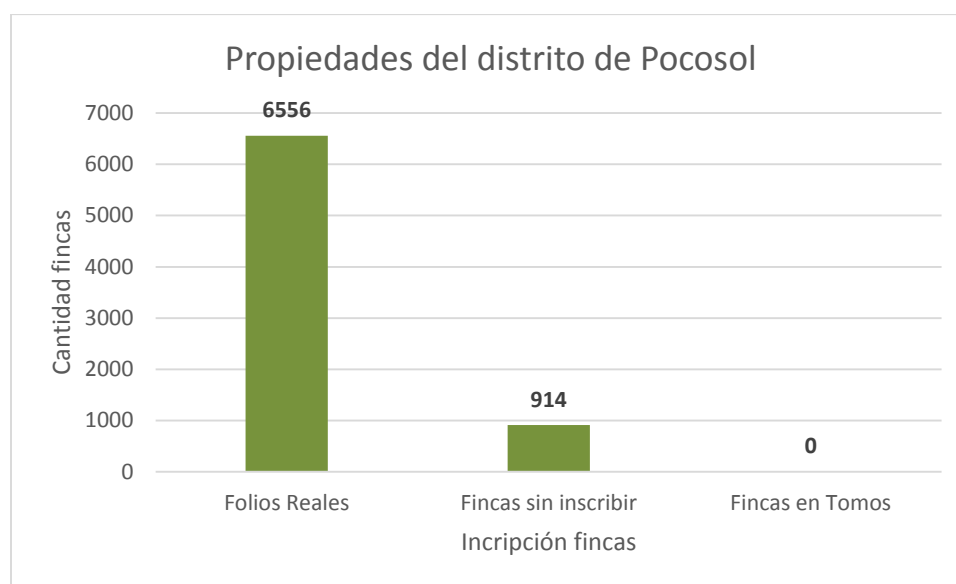
Fuente: Municipalidad de San Carlos

La Tabla 25, referente a la distribución de Rutas Nacionales por distrito, el cantón de San Carlos cuenta con 650,35 KM en total de caminos que pertenecen a ruta nacional, siendo que Pocosol posee 136,206 kilómetros de ruta nacional el segundo distrito del cantón.

8. PROPIEDADES DEL DISTRITO DE POCOSOL¹⁴

- ✚ **Folios Reales:** Los Folios Reales permiten tener agrupados los asientos de un mismo inmueble y a su vez facilita la publicidad de la Situación Jurídica Registral del inmueble y da seguridad en lo informado.
- ✚ **Fincas en Tomos:** Este apartado significa como número uno: el Tomo indica el número de "libros" en total que existen en un Registro de la Propiedad, mientras el Libro se refiere al número de "libro" del municipio correspondiente. Los asientos de inscripción son toda inscripción que se realiza en un folio determinado de una operación que afecte a un inmueble y que tiene trascendencia registral (efectos frente a terceros)
- ✚ **Fincas sin inscribir:** Es muy frecuente, sobre todo en el ámbito rural, encontrarse con fincas que no están inscritas, es decir, que pese a haber sido transmitidas pacíficamente de mano en mano a lo largo del tiempo, nunca "han pasado por el Registro de la Propiedad".

Gráfico 3: Propiedades del distrito Pocosol. I semestre 2014



Fuente: Municipalidad San Carlos

En el gráfico 3 representa la cantidad de propiedades que se encuentran en el Cantón de San Carlos, como se observa Pocosol tiene 914 de fincas sin inscribir en todo el cantón, 6556 fincas en folios reales y ninguna finca en tomos.

¹⁴ www.notariosyregistradores.com (recuperado 17/09/2014, 11 am)

9 PATENTES EMITIDAS POR EL MUNICIPIO EN EL DISTRITO DE POCOSOL

9.1 Patentes y Licencias¹⁵

- ✚ **Permiso de Funcionamiento:** Autorización escrita que conforme a las regulaciones aplicables deben obtener los interesados de parte de organismos estatales, previo al ejercicio de ciertas actividades comerciales.
- ✚ **Bebidas con contenido alcohólico:** Son los productos que contienen alcohol etílico en solución y que son aptos para el consumo humano, provenientes de la fermentación, destilación, preparación o mezcla de productos alcohólicos de origen vegetal, trátense de cervezas, vinos y licores y de todo producto considerado como tal de conformidad con las disposiciones legales y reglamentarias. No se incluyen dentro de esta normativa las preparaciones farmacéuticas, perfumes, jarabes y los demás productos industriales no atinentes a la industria licorera.
- ✚ **Patente:** Impuesto trimestral que percibe la Municipalidad mensualmente por el otorgamiento de licencias para la comercialización.
- ✚ **Licencias:** Es el acto administrativo mediante el cual la Municipalidad, previo cumplimiento de requisitos y el pago de derechos, autoriza la comercialización de bebidas con contenido alcohólico, tal como se establece en el primer párrafo del artículo 3 de la Ley.
- ✚ **Patentes de Licores:** Autorización emitida por la Municipalidad para la comercialización de bebidas con contenido alcohólico, autorizadas mediante la Ley N° 10 del 07 de octubre de 1936. Según el transitorio I de la Ley. En este caso son únicamente otorgadas a actividades comerciales como: restaurantes, licoreras, supermercados, bares, hoteles, centros turísticos. Se otorgan por parte del Ayuntamiento solo vía remate, el cual se realiza cada dos años previo estudio del crecimiento en la población por distrito.
- ✚ **Licencias permanentes:** son aquellas que se otorgan para ejercer una actividad de forma continua y permanente, y que su explotación no implique de forma alguna la puesta en peligro del orden público, entendido éste como la paz social, la tranquilidad, la seguridad, la moral y las buenas costumbres. Pueden ser revocadas por la Sección de Patentes de la Municipalidad de San Carlos, mediante la resolución final que emite el Órgano Director del

¹⁵ REGLAMENTO A LA LEY N° 9047, "REGULACION Y COMERCIALIZACION DE BEBIDAS CON CONTENIDO ALCOHOLICO" PARA LA MUNICIPALIDAD DE SAN CARLOS.

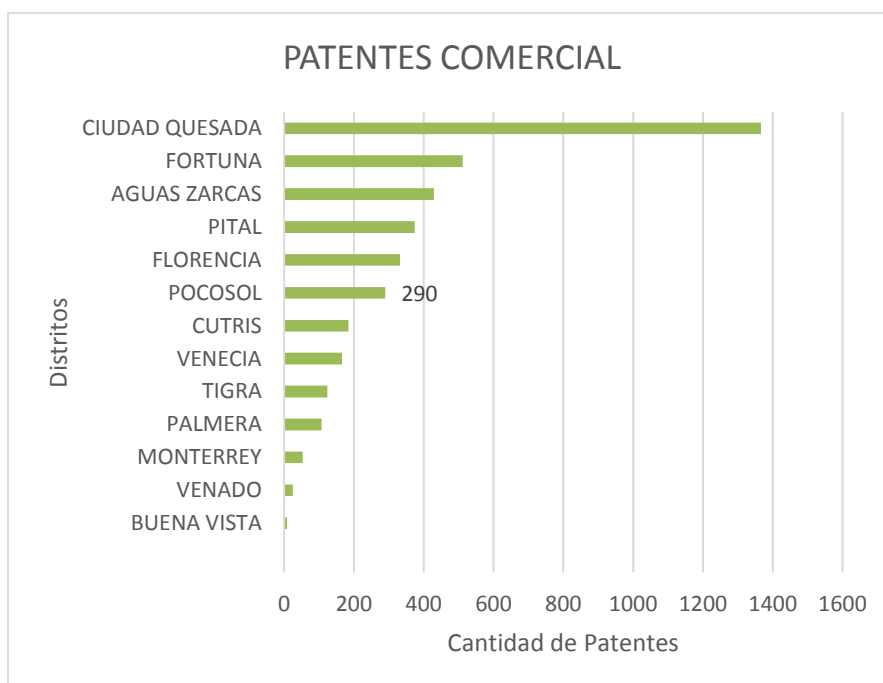
Debido Proceso nombrado por el Alcalde Municipal, cuando el establecimiento comercial por una causa sobrevenida no reúna los requisitos mínimos establecidos por ley para su explotación, haya variado el giro de la actividad sin estar autorizada por la Sección de Patentes de la Municipalidad de San Carlos o se esté realizando en evidente violación a la Ley, a este reglamento o al Orden Público. Este tipo de licencia no constituye un activo, por tanto, no podrá ser arrendada, traspasada, canjeada, embargada, concedida o enajenada bajo ningún término, oneroso o no, a una tercera persona, manteniendo en todos sus extremos lo establecido en el transitorio I de la Ley.

- ✚ **Licencias Temporales:** Son otorgadas por el Concejo Municipal, previa solicitud y presentación completa de los requisitos; ante la Secretaria del Concejo Municipal; para el ejercicio de actividades de carácter ocasional, tales como fiestas cívicas y patronales, turnos, ferias y similares. Se podrán otorgar hasta por un mes y podrán ser revocadas cuando la explotación de la actividad autorizada sea variada, o cuando la misma implique una violación a la Ley, a este reglamento o al Orden Público.
- ✚ **Tipos de licencia.** Por la naturaleza de la actividad relacionada con la comercialización de bebidas con contenido alcohólico y la duración de las mismas encontramos las patentes de licores y las licencias. Las licencias se clasifican como a) permanentes y b) temporales.
- ✚ **Patente Industrial:** Contempla las actividades donde se realizan procesos de producción por ejemplo: maquilas, ingenios, exportadoras, entre otras. Se refiere también al conjunto de operaciones materiales ejecutadas para extraer, transformar o manufacturar uno o varios productos. Incluye el procesamiento de productos agrícolas y la transformación mecánica o química de sustancias orgánicas o inorgánicas en productos nuevos, mediante procesos mecanizados o no, en fábricas o domicilios. Implica tanto la creación de productos como los talleres de reparación y acondicionamiento. Comprende la extracción y la explotación de los minerales, metálicos y no metálicos, en estado sólido, líquidos, o gaseoso; la construcción, reparación o demolición de todo tipo de edificios, instalaciones y vías de transporte; las imprentas, editoriales y establecimientos similares. En general, se refiere a mercaderías, construcciones, bienes muebles e inmuebles.
- ✚ **Patente Comercial:** Comprende la compra y la venta de toda clase de bienes, mercaderías, propiedades, títulos valores, moneda y otros, además, los actos de valoración de los bienes económicos según la oferta y la demanda, tales como casas de representación, comisionistas, agencias, corredores de bolsa, instituciones bancarias y de seguros, salvo las

estales, instituciones de crédito y en general, todo lo que involucre transacciones de mercado de cualquier tipo. Todo lo que involucre una actividad lucrativa.

- ✚ **Patente de Servicio:** Comprende los servicios prestados al sector privado, público o ambos, atendidos por organizaciones o personas privadas. Hace referencia a todos los servicios excepto a los profesionales que laboren individualmente.
- ✚ **Otras patentes:** Permisos temporales y se otorgan por un plazo no mayor a tres meses.

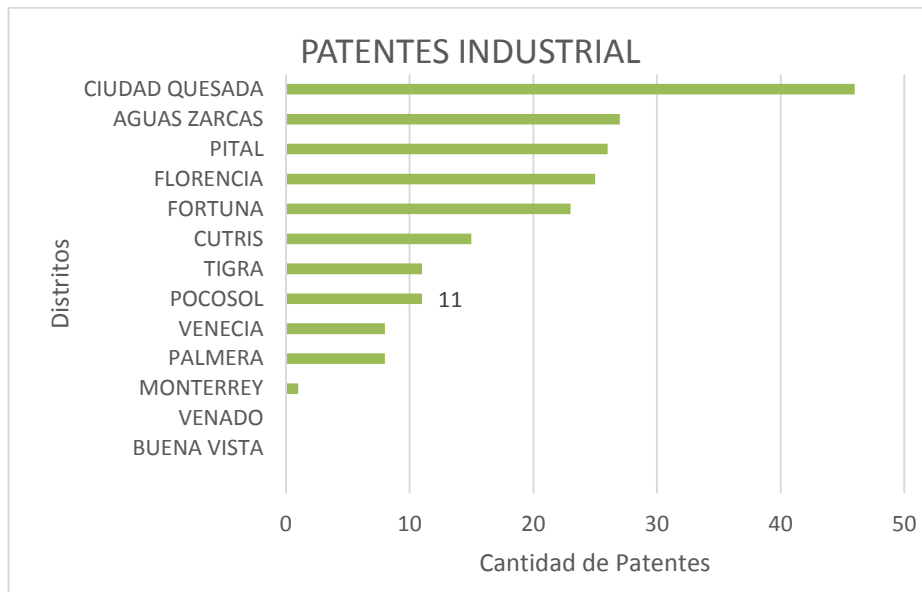
Gráfico 4: Patentes Comerciales



El gráfico 4, muestra que el Distrito de Pocosol posee 290 patentes comerciales en su territorio, tomando parte entre los distritos que no sobrepasan las cantidad de 100 patentes en el cantón.

Fuente: Municipalidad de San Carlos, I Semestre 2014

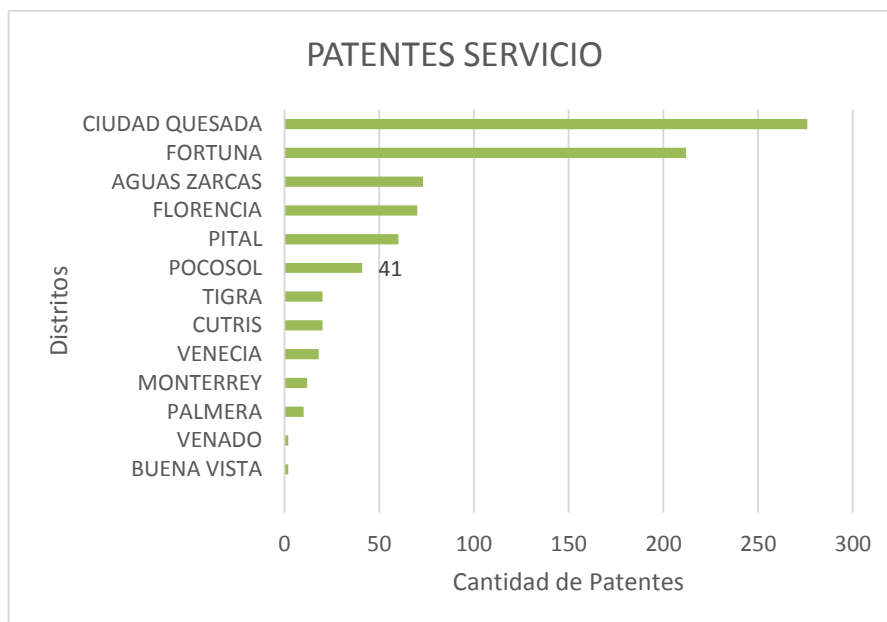
Gráfico 5: Patentes Industriales



El gráfico 5, referente a Patentes Industriales, muestra que el Distrito de Pocosol posee únicamente 11 patentes Industriales ocupando la décima posición a nivel cantonal.

Fuente: Municipalidad de San Carlos, I Semestre 2014

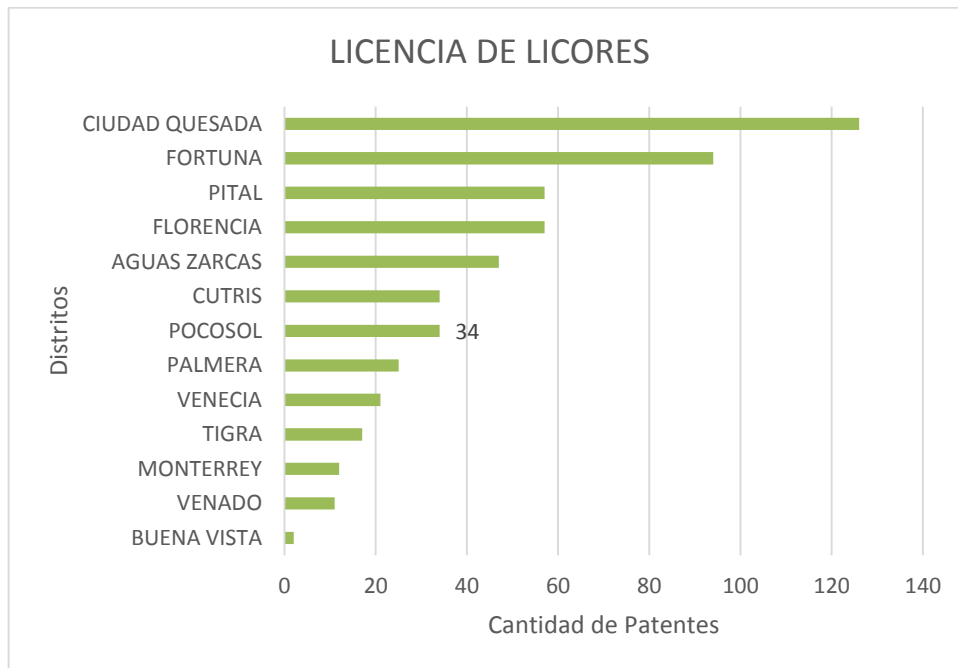
Gráfico 6: Patentes de Servicio



El gráfico 6, con relación a Patentes de Servicios, muestra que el Distrito de Pocosol posee 41 patentes de servicio, es decir el quinto distrito con más patentes de servicios que hay en la zona de San Carlos.

Fuente: Municipalidad de San Carlos, I Semestre 2014

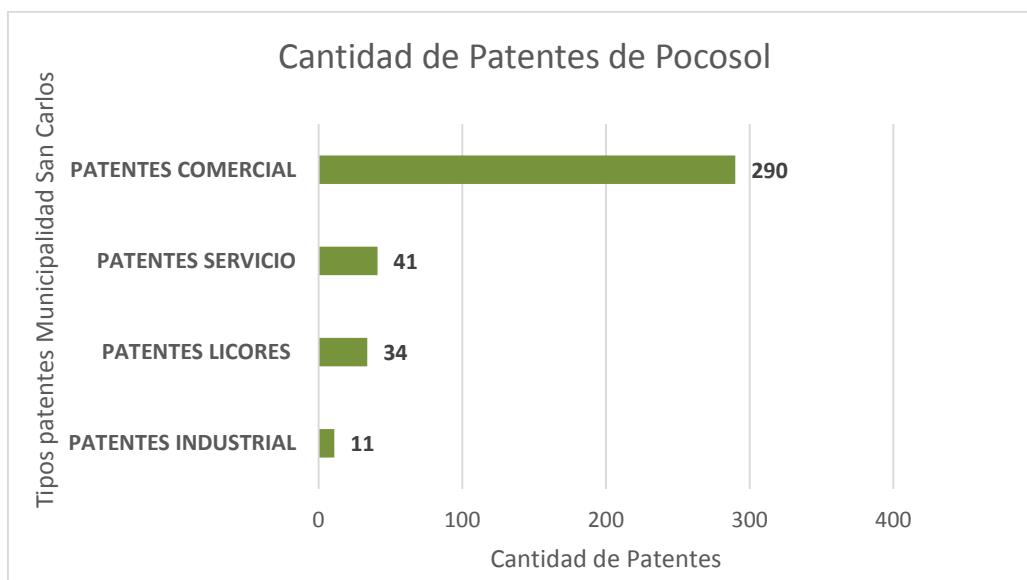
Gráfico 7: Licencias de Licores



El gráfico 7, referente a Licencias de Licores, muestra que el Distrito de Pocosol posee 34 Licencias de Licor, a lo largo del territorio del distrito.

Fuente: Municipalidad de San Carlos, I Semestre 2014

Gráfico 8: Total de Patentes del distrito de Pocosol



Fuente: Municipalidad de San Carlos, I Semestre 2014

El gráfico 8 hace relación a Total de Patentes emitidas por la Municipalidad San Carlos, se muestra que Pocosol está la fecha posee 376 patentes en todo el distrito.

FORMULACION ESTRATÉGICA

10. FORMULACIÓN ESTRATÉGICA

La formulación estratégica es la base para la concepción del Plan de Desarrollo Cantonal en un amplio horizonte temporal y facilita la articulación de las propuestas en el corto, mediano y largo plazo.

10.1.1 Desarrollo Económico Local

En esta línea estratégica, la Municipalidad de San Carlos debe enfatizar todos los esfuerzos dirigidos a:

- ✚ Crear y fortalecer encadenamientos productivos en los sectores estratégicos, en especial los agroindustriales.
- ✚ Propiciar y apoyar los procesos de asociativismo entre los pequeños y medianos productores, de manera primaria por distritos.
- ✚ Apoyar los procesos de cooperativismo, especialmente en los sectores agrícola, comercial y de servicios.
- ✚ Promover el turismo y ecoturismo
- ✚ Profundizar el comercio fronterizo
- ✚ Promover proyectos de innovación tecnológica
- ✚ Intensificar la formación tecnológica orientada al potencial del cantón

10.1.2 Política Social y Género

En esta línea estratégica, la Municipalidad de San Carlos enfrenta importantes desafíos referidos a las fragilidades sociales internas y a las amenazas del entorno. Entre ellos se destacan:

- ✚ Menguar la vulnerabilidad de los grupos poblacionales más desprotegidos.
- ✚ Fortalecer la posición de género en los procesos
- ✚ Familia Primero
- ✚ Enfrentar comportamientos antes sustancias adictivas
- ✚ Fortalecer tejido social
- ✚ Reforzar procesos de seguridad ciudadana

10.1.3 Desarrollo ambiental

- ✚ Prevención y mitigación de riesgos
- ✚ Consolidación del mapa de riesgos

- ✚ Mejorar los sistemas de gestión de aguas y de residuos sólidos
- ✚ Capacitar y promover cultura ciudadana en diversos temas ambientales

10.1.4 Infraestructura

- ✚ Consolidación de la red vial
- ✚ Prevención de daños y protección de infraestructura
- ✚ Mejoramiento de la infraestructura
- ✚ Profundizar programas de mantenimiento

10.1.5 Ordenamiento territorial

- ✚ Completar los planes distritales de ordenamiento
- ✚ Propiciar los desarrollos territoriales de los sistemas económico social y ambiental
- ✚ Apoyar la elaboración y actualización de los mapas de riesgos

10.1.6 Gestión institucional

- ✚ Promover las Alianza Público Privadas en proyectos de desarrollo cantonal
- ✚ Inversión pública en megaproyectos de importancia estratégica
- ✚ Implementación de un sistema de Gestión para Resultados en Cadena de Valor
- ✚ Mejoramiento de los mecanismos de evaluación de satisfacción de usuarios
- ✚ Capacitación en Formulación y Evaluación de Proyectos
- ✚ Establecimiento del Banco de Proyectos de Inversión Pública Municipal
- ✚ Consolidación de un sistema de información y gestión para Monitorio de Metas
- ✚ Capacitación en sistemas de seguimiento y monitoreo
- ✚ Capacitación de apoyo a los proyectos y procesos de Política Social y Género
- ✚ Capacitación de apoyo a los proyectos y procesos de Desarrollo Económico Local
- ✚ Promoción de capacitación en prevención, mitigación y cultura ambiental
- ✚ Consolidación del clima organización
- ✚ Ajustes a la organización en función de nuevos procesos y desafíos
- ✚ Perfeccionamiento de procesos para el incremento de la eficiencia tributaria.

10.2 Iniciativas sin priorizar según modalidad

En este apartado se mostraran todas las iniciativas o inquietudes que las personas postularon en la consulta ciudadana sin aplicar los métodos de priorización del nuevo Plan de Desarrollo Cantonal de San Carlos 2012-2024.

Se realizaron talleres por sectores y al final uno distrital, donde se contó con la participación de niños, jóvenes, adultos, agrupaciones comunales así como con las y los habitantes de la localidad; realizándose grupos de trabajo para desarrollar las diferentes temáticas con personal técnico capacitado: Política Social Local, Medio Ambiente, Infraestructura, Equipamiento y Desarrollo Económico.

Tabla 25: Iniciativas sin priorizar Área Desarrollo Económico

AREA	SUB AREA	Problema	INICIATIVA
DEL	Capacitación	Carecen de capacitación técnica acorde a la necesidad de la población y a las exigencias del mercado.	Gestionar ante entidades competentes capacitaciones que permitan el desarrollo integral de la población tales como (trabajo en equipo, motivación, liderazgo, manejo de conflictos, servicio al cliente, comercialización, emprendedurismo, presupuestos y planificación; programa PRONAJUR)
DEL	Capacitación	Ausencia de capacitación de las oportunidades crediticias, financieras, manejo de presupuestos	Gestionar con entidades competentes capacitación, formación y asesoría crediticia - financiera
DEL	Agricultura	Ausencia de Asesoría Técnica y acompañamiento de parte del MAG, CNP, INDER, INA y demás instituciones gubernamentales hacia los agricultores	Solicitar capacitaciones para PYMES, promoviendo nuevas técnicas agrícolas como la hidroponía, viveros que produzcan otro tipo de ingresos. Y coordinar con CINDE
DEL	Agricultura	Ausencia de Asesoría Técnica y acompañamiento de parte del MAG, CNP, INDER, INA y demás instituciones gubernamentales hacia los agricultores	Gestionar con las entidades competentes capacitación, y asesorías para el productor de la zona
DEL	Agricultura	Carencia de Cámaras, Organizaciones y otras de apoyo a los productores de la zona	Gestionar con instituciones competentes la presencia y apoyo al sector agrícola de Pocosol.
DEL	Agricultura	Carencia de Cámaras, Organizaciones y otras de apoyo a los productores de la zona	Gestionar proyectos, campañas o ferias que incentiven, motiven y beneficien al pequeño y mediano productor de Pocosol

DEL	Agricultura	Carencia de planificación en la siembra de la zona	Gestionar con entidades competentes formas o sistemas de planificación para el productor de la zona
DEL	Agricultura	Carencia de planificación en la siembra de la zona	Solicitar a los entes competentes el diseño de una estrategia para fomento de la agricultura orgánica
DEL	Comercialización	Carencia de facilidades y oportunidades de comercialización	Crear una Cámara de Comercio para el distrito.
DEL	Industria	No se ha promocionado el distrito/cantón como una excelente opción para el desarrollo de industritas; con la unión de entes públicos y privados.	Que la Municipalidad realice las acciones pertinentes para gestionar la apertura de un Parque Agro - Industrial en el distrito y/o cantón.
DEL	Industria	No se ha promocionado el distrito/cantón como una excelente opción para el desarrollo de industritas; con la unión de entes públicos y privados.	Diseñar una estrategia con las entidades competentes y apoyo de universidades de promoción de la producción agro-industrial del distrito.
DEL	Industria	No se ha promocionado el distrito/cantón como una excelente opción para el desarrollo de industritas; con la unión de entes públicos y privados.	Gestionar la aprobación de una Ley de la República para Impulsar la industrialización de alcohol de yuca
DEL	Industria	No se ha promocionado el distrito/cantón como una excelente opción para el desarrollo de industritas; con la unión de entes públicos y privados.	Gestionar la instalación de una planta procesadora de alcohol de yuca; genera segundos productos para beneficio económico
DEL	Industria	No se ha promocionado el distrito/cantón como una excelente opción para el desarrollo de industritas; con la unión de entes públicos y privados.	Gestionar la reactivación de la empacadora de Tubérculos
DEL	Industria	No se ha promocionado el distrito/cantón como una excelente opción para el desarrollo de industritas; con la unión de entes públicos y privados.	Gestionar una planta procesadora de carne en Pocosol
DEL	Promoción del Turismo	Carencia de Actividad Turística en el distrito por deficiencia en aspectos de infraestructura, promoción de la zona, idiomas, acceso.	Formar un Comité de Turismo en la zona adscrito a la ADI

DEL	Promoción del Turismo	Carencia de Actividad Turística en el distrito por deficiencia en aspectos de infraestructura, promoción de la zona, idiomas, acceso.	Gestionar la construcción de un Mercado Artesanal coordinado por la Comité de Turismo
DEL	Promoción del Turismo	Carencia de Actividad Turística en el distrito por deficiencia en aspectos de infraestructura, promoción de la zona, idiomas, acceso.	Gestionar capacitaciones y asesorías para incentivar el turismo de la zona
DEL	Desempleo	Carencia de fuentes de empleo	Promover alianzas estratégicas de los entes formativos para ejecutar un plan de capacitación técnica, creación de microempresas y cooperativas.
DEL	Desempleo	Carencia de fuentes de empleo	Gestionar la capacitación y proyectos de diversificación de los cultivos del distrito.
DEL	Artesanía	Ausencia de actividad artesanal por falta de asesorías, organización, alianzas y oportunidades de recursos en el distrito	Gestionar ante entidades competentes recursos para promover, capacitar, orientar el desarrollo de la artesanía de los grupos organizados del distrito
DEL	Artesanía	Ausencia de actividad artesanal por falta de asesorías, organización, alianzas y oportunidades de recursos en el distrito	Gestionar la implementación de espacios para exposición, venta de la artesanía a nivel local, cantonal e internacional.
DEL	Artesanía	Ausencia de actividad artesanal por falta de asesorías, organización, alianzas y oportunidades de recursos en el distrito	Promover la constitución de una organización/cooperativa de artesanos del distrito
DEL	Crédito	Carencia de oportunidades de financiamiento de la banca estatal para la creación de pequeñas y medianas empresas.	Gestionar capacitación y asesorías con entidades bancarias de las facilidades para gestiones crediticias y financieras (requisitos simplificados)
DEL	Agricultura	Carencia de Cámaras, Organizaciones y otras de apoyo a los productores de la zona	Gestionar el fomento de asociaciones o cooperativas de productores de la zona
DEL	Agricultura	Carencia de Cámaras, Organizaciones y otras de apoyo a los productores de la zona	Instauración de la finca del CTP y de la ADI Sta. Rosa como Fincas Modelos Integrales; opción de aprendizaje para los habitantes y los estudiantes
DEL	Comercialización	Carencia de facilidades y oportunidades de comercialización	Construcción de superficie duradera de la Ruta Nacional 752 (Santa Rosa a Monterrey) y la 761 de San Humberto - Río San Juan ya que mejoraría la comercialización de la zona
DEL	Capacitación	Carencia de Centros de Estudios (Educación Superior), adaptados a la formación que requiere Pocosol.	Gestionar con los Centros de Educación Superior y otras organizaciones la implementación de Estudios atinentes a las necesidades del empleador del Pocosol

DEL	Promoción del Turismo	Carencia de Actividad Turística en el distrito por deficiencia en aspectos de infraestructura, promoción de la zona, idiomas, acceso.	Gestionar con entidades competentes un estudio factibilidad para el desarrollo de Turismo Rural comunitario en la zona
DEL	Desempleo	Carencia de fuentes de empleo	Realizar diagnósticos técnicos para determinar necesidades de los sectores productivos del distrito y cantón; para lograr ofrecer capacitación en esas áreas y solventar los requerimientos de recurso humano capacitado y que las futuras generaciones cuenten con mayores opciones de empleo.
DEL	Artesanía	Carencia de Recursos para el desarrollo de la actividad artesanal	Gestionar asesorías para el aprovechamiento de recursos no reembolsables para para el desarrollo de la actividad artesanal
DEL	Comercialización	Carencia de facilidades y oportunidades de comercialización	Gestionar asesorías sobre comercialización de los productos y servicios que se generan en el distrito
DEL	Comercialización	Ausencia de instalaciones de un despacho municipal para atención a los contribuyentes y disminuir costos	Apertura de una oficina municipal para realización de trámites en el distrito

Fuente: Municipalidad de San Carlos.

Tabla 26: Iniciativas sin priorizar Área de Gestión Ambiental.

AREA	SUB AREA	Problema	INICIATIVA
GA	Sistema de Alcantarillado	Ausencia de Alcantarillado Sanitario	Gestionar estudios de pre-factibilidad para un posible alcantarillado sanitario
GA	Manejo de residuos sólidos	Ausencia del Servicio de Recolección de Residuos Municipal en el distrito.	Solicitar a la Municipalidad brindar el servicio de recolección de residuos sólidos.
GA	Manejo de residuos sólidos	No hay cultura del reciclaje en el distrito.	Promover procesos de capacitación liderados por el Gobierno Local para Centros Educativos, Organizaciones Comunales acerca del reciclaje.
GA	Manejo de residuos sólidos	Ausencia de Centros de Acopio de Residuos Valorizables.	Construir centro de acopio de recolección de residuos en Santa Rosa, Pocosol
GA	Gestión Ambiental	Daños ambientales	Gestionar se brinde capacitación a la población estudiantil a través del MEP acerca de manejo ambiental
GA	Gestión Ambiental	Daños ambientales	Identificar las áreas de recarga acuífera.
GA	Gestión Ambiental	Daños ambientales	Realizar un proyecto de rehabilitación de los bosques de Pocosol a través de incentivos
GA	Gestión Ambiental	Daños ambientales	Dar a conocer los alcances de la organización FONAFIFO

GA	Gestión Ambiental	Daños ambientales	Solicitar a MINAE una verdadera intervención, seguimiento y fiscalización para que se cumpla la legislación vigente.
GA	Gestión del Riesgo	Ausencia de capacitación para responder ante posibles afectaciones por eventos naturales y/o antrópicos	Gestionar la realización de un estudio de vulnerabilidad del distrito.
GA	Gestión del Riesgo	Ausencia de capacitación para responder ante posibles afectaciones por eventos naturales y/o antrópicos	Gestionar el diseño, divulgación y capacitación de un Plan de Emergencias para el distrito
GA	Gestión del Riesgo	Ausencia de capacitación para responder ante posibles afectaciones por eventos naturales y/o antrópicos	Creación y/o fortalecimiento con recursos logísticos y capacitación a Comité Local de Emergencias
GA	Sistema de Alcantarillado	Ausencia de un alcantarillado pluvial	Mejora de la infraestructura pluvial en los puntos de crecimiento urbano
GA	Limpieza de vías y áreas comunales	Vías públicas y áreas comunales sin mantenimiento y/o contaminadas	Fortalecer a través de la organización comunal (ADI, Centros Educativos) divulgación de la legislación vigente e importancia del mantenimiento de limpieza de las vías públicas y áreas comunales.

Fuente: Municipalidad de San Carlos.

Tabla 27: Iniciativas sin priorizar Área de Infraestructura

AREA	SUB AREA	Problema	INICIATIVA
IES	Mejoramiento de la Red Vial	Infraestructura vial deficiente limitando el desarrollo socioeconómico.	Gestionar la reparación del camino Jocote - San Isidro - La Guaría - Cuatro Esquinas - Conchito - Banderas - San Cristóbal
IES	Mejoramiento de la Red Vial	Infraestructura vial deficiente limitando el desarrollo socioeconómico.	Gestionar la reparación del camino San Alejo - La Aldea (2-10-108 y 2-10-043)
IES	Mejoramiento de la Red Vial	Infraestructura vial deficiente limitando el desarrollo socioeconómico.	Gestionar la reparación del camino Cruce Esperanza - Infiernillo
IES	Mejoramiento de la Red Vial	Infraestructura vial deficiente limitando el desarrollo socioeconómico.	Gestionar la reparación del camino 2-10-045 del Concho al cruce Banderas
IES	Mejoramiento de la Red Vial	Infraestructura vial deficiente limitando el desarrollo socioeconómico.	Gestionar estudios y posterior construcción de pasos con alcantarillado en ruta Carrizal - Banderas
IES	Mejoramiento de la Red Vial	Infraestructura vial deficiente limitando el desarrollo socioeconómico.	Gestionar estudios y posterior construcción de pasos con alcantarillado en ruta Concho-Banderas
IES	Mejoramiento de la Red Vial	Infraestructura vial deficiente limitando el desarrollo socioeconómico.	Gestionar estudios y posterior construcción de pasos con alcantarillado en ruta Banderas-Conchito

IES	Mejoramiento de la Red Vial	Infraestructura vial deficiente limitando el desarrollo socioeconómico.	Gestionar estudios y posterior construcción de pasos con alcantarillado en ruta La Gloria
IES	Mejoramiento de la Red Vial	Infraestructura vial deficiente limitando el desarrollo socioeconómico.	Gestionar estudios y posterior construcción de pasos con alcantarillado en ruta Jocote-San Isidro
IES	Mejoramiento de la Red Vial	Infraestructura vial deficiente limitando el desarrollo socioeconómico.	Gestionar estudios y posterior construcción de pasos con alcantarillado en ruta Ceiba-San Alejo
IES	Mejoramiento de la Red Vial	Infraestructura vial deficiente limitando el desarrollo socioeconómico.	Gestionar estudios y posterior construcción de pasos con alcantarillado en ruta San Alejo-La Aldea
IES	Mejoramiento de la Red Vial	Infraestructura vial deficiente limitando el desarrollo socioeconómico.	Gestionar estudios y posterior construcción de pasos con alcantarillado en ruta Banderas-San Cristóbal
IES	Mejoramiento de la Red Vial	Infraestructura vial deficiente limitando el desarrollo socioeconómico.	Construcción de pasos con alcantarillado en el camino tierra 2-10-255 cruce Paso Real al Infiernillo
IES	Mejoramiento de la Red Vial	Infraestructura vial deficiente limitando el desarrollo socioeconómico.	Construcción de pasos con alcantarillado Infiernillo-Llano Verde y Moravia
IES	Mejoramiento de la Red Vial	Infraestructura vial deficiente limitando el desarrollo socioeconómico.	Construcción de pasos con alcantarillado Ceiba-San Cristóbal.
IES	Mejoramiento de la Red Vial	Infraestructura vial deficiente limitando el desarrollo socioeconómico.	Reparar camino San Humberto - Llano Verde (Ruta Nacional)
IES	Mejoramiento de la Red Vial	Infraestructura vial deficiente limitando el desarrollo socioeconómico.	Construcción de pasos con alcantarillado ruta San Humberto a Tiricias
IES	Mejoramiento de la Red Vial	Infraestructura vial deficiente limitando el desarrollo socioeconómico.	Gestionar estudios técnicos y ejecución de asfaltado de Ruta Nacional San Humberto - Tiricias.
IES	Mejoramiento de la Red Vial	Infraestructura vial deficiente limitando el desarrollo socioeconómico.	Solicitar la ampliación y recarpeteo de la ruta Terrón Colorado-Los Chiles.
IES	Servicio de Agua Potable	No se tienen identificadas las zonas de recargas y de mantos acuíferos para todas las nacientes y con esto buscar su protección.	Gestionar un plan de identificación, protección, reforestación, adquisición de terrenos donde están las zonas de recarga acuífera y mantos acuíferos en Pocosol.
IES	Puentes	Ausencia de puentes para tránsito de los habitantes, y traslado de producción	Gestionar los estudios técnicos para la posterior construcción de un puente entre Llano Verde y Crucitas (Urgente, pueblos incomunicados)
IES	IES Generales	Ausencia de Infraestructura Comunal con condiciones óptimas que facilite la generación de recurso	Gestionar la Construcción de un Centro Comercial en el Pocosol

IES	IES Salud	La Clínica no tiene la capacidad de solventar las necesidades del poblado.	Gestionar la modificación de la modalidad de Clínica a un C.A.I.S, para solventar las necesidades en Pocosol. (Atienden sectores cordón fronterizo)
IES	Mejoramiento de la Red Vial	Infraestructura vial deficiente limitando el desarrollo socioeconómico.	Gestionar la reparación del camino a San Isidro
IES	Mejoramiento de la Red Vial	Infraestructura vial deficiente limitando el desarrollo socioeconómico.	Gestionar la reparación del camino a Santa Lucía
IES	Mejoramiento de la Red Vial	Infraestructura vial deficiente limitando el desarrollo socioeconómico.	Gestionar la reparación del camino Aldea - San Cristóbal
IES	Mejoramiento de la Red Vial	Infraestructura vial deficiente limitando el desarrollo socioeconómico.	Gestionar la reparación del camino Bandera 2-10-204
IES	Mejoramiento de la Red Vial	Infraestructura vial deficiente limitando el desarrollo socioeconómico.	Gestionar la reparación del camino Banderas - Escaleras
IES	Mejoramiento de la Red Vial	Infraestructura vial deficiente limitando el desarrollo socioeconómico.	Gestionar la reparación del camino Barrio Paraíso - La Vieja
IES	Mejoramiento de la Red Vial	Infraestructura vial deficiente limitando el desarrollo socioeconómico.	Gestionar la reparación del camino Buenos Aires - Morazán 2-10-379
IES	Mejoramiento de la Red Vial	Infraestructura vial deficiente limitando el desarrollo socioeconómico.	Gestionar la reparación del camino Buenos Aires - Santa Cecilia 2-10-183
IES	Mejoramiento de la Red Vial	Infraestructura vial deficiente limitando el desarrollo socioeconómico.	Gestionar la reparación del camino Calle El Mango en Acapulco
IES	Mejoramiento de la Red Vial	Infraestructura vial deficiente limitando el desarrollo socioeconómico.	Gestionar la reparación del camino Calle Gutierrez - Acapulco
IES	Mejoramiento de la Red Vial	Infraestructura vial deficiente limitando el desarrollo socioeconómico.	Gestionar la reparación del camino Carrizal - Banderas - Conchito
IES	Mejoramiento de la Red Vial	Infraestructura vial deficiente limitando el desarrollo socioeconómico.	Gestionar la reparación del camino Carrizal - El Concho 2-10-106
IES	Mejoramiento de la Red Vial	Infraestructura vial deficiente limitando el desarrollo socioeconómico.	Gestionar la reparación del camino del Cementerio de Santa Rosa - Cementerio
IES	Mejoramiento de la Red Vial	Infraestructura vial deficiente limitando el desarrollo socioeconómico.	Gestionar la reparación del camino El Conchito 2-10-104.
IES	Mejoramiento de la Red Vial	Infraestructura vial deficiente limitando el desarrollo socioeconómico.	Gestionar la reparación del camino El Jocote

IES	Mejoramiento de la Red Vial	Infraestructura vial deficiente limitando el desarrollo socioeconómico.	Gestionar la reparación del camino El Plomo
IES	Mejoramiento de la Red Vial	Infraestructura vial deficiente limitando el desarrollo socioeconómico.	Gestionar la reparación del camino Esterito - El Terrón Colorado
IES	Mejoramiento de la Red Vial	Infraestructura vial deficiente limitando el desarrollo socioeconómico.	Gestionar la reparación del camino Esterito - Montelimar
IES	Mejoramiento de la Red Vial	Infraestructura vial deficiente limitando el desarrollo socioeconómico.	Gestionar la reparación del camino La Aldea
IES	Mejoramiento de la Red Vial	Infraestructura vial deficiente limitando el desarrollo socioeconómico.	Gestionar la reparación del camino La Azucena
IES	Mejoramiento de la Red Vial	Infraestructura vial deficiente limitando el desarrollo socioeconómico.	Gestionar la reparación del camino La Guaría
IES	Mejoramiento de la Red Vial	Infraestructura vial deficiente limitando el desarrollo socioeconómico.	Gestionar la reparación del camino La Luisa a Santa María
IES	Mejoramiento de la Red Vial	Infraestructura vial deficiente limitando el desarrollo socioeconómico.	Gestionar la reparación del camino Las Nieves - San Diego
IES	Mejoramiento de la Red Vial	Infraestructura vial deficiente limitando el desarrollo socioeconómico.	Gestionar la reparación del camino Llano Verde
IES	Mejoramiento de la Red Vial	Infraestructura vial deficiente limitando el desarrollo socioeconómico.	Gestionar la reparación del camino Los Angeles - San Diego
IES	Mejoramiento de la Red Vial	Infraestructura vial deficiente limitando el desarrollo socioeconómico.	Gestionar la reparación del camino Los Angeles a Cementerio
IES	Mejoramiento de la Red Vial	Infraestructura vial deficiente limitando el desarrollo socioeconómico.	Gestionar la reparación del camino Morazán 2-10-379
IES	Mejoramiento de la Red Vial	Infraestructura vial deficiente limitando el desarrollo socioeconómico.	Gestionar la reparación del camino Paraíso 2-10-102
IES	Mejoramiento de la Red Vial	Infraestructura vial deficiente limitando el desarrollo socioeconómico.	Gestionar la reparación del camino Paso Real 2-10-202
IES	Mejoramiento de la Red Vial	Infraestructura vial deficiente limitando el desarrollo socioeconómico.	Gestionar la reparación del camino Pocosol a Tiricias RN 961
IES	Mejoramiento de la Red Vial	Infraestructura vial deficiente limitando el desarrollo socioeconómico.	Gestionar la reparación del camino Puente Río Pocosol a Rampa (existen rutas internas)

IES	Mejoramiento de la Red Vial	Infraestructura vial deficiente limitando el desarrollo socioeconómico.	Gestionar la reparación del camino San Cristóbal - El Campo
IES	Mejoramiento de la Red Vial	Infraestructura vial deficiente limitando el desarrollo socioeconómico.	Gestionar la reparación del camino San Diego - Montelimar
IES	Mejoramiento de la Red Vial	Infraestructura vial deficiente limitando el desarrollo socioeconómico.	Gestionar la reparación del camino San Gerardo - Pajareles
IES	Mejoramiento de la Red Vial	Infraestructura vial deficiente limitando el desarrollo socioeconómico.	Gestionar la reparación del camino San Gerardo - Ruta Nacional 227
IES	Mejoramiento de la Red Vial	Infraestructura vial deficiente limitando el desarrollo socioeconómico.	Gestionar la reparación del camino San Gerardo -Santa Cecilia
IES	Mejoramiento de la Red Vial	Infraestructura vial deficiente limitando el desarrollo socioeconómico.	Gestionar la reparación del camino a San Luis
IES	Mejoramiento de la Red Vial	Infraestructura vial deficiente limitando el desarrollo socioeconómico.	Gestionar la reparación del camino San Rafael
IES	Mejoramiento de la Red Vial	Infraestructura vial deficiente limitando el desarrollo socioeconómico.	Gestionar la reparación del camino Santa Cecilia 2-10-183
IES	Mejoramiento de la Red Vial	Infraestructura vial deficiente limitando el desarrollo socioeconómico.	Gestionar la reparación del camino Santa Maria - La Milagrosa - Cruce Cementerio
IES	Mejoramiento de la Red Vial	Infraestructura vial deficiente limitando el desarrollo socioeconómico.	Gestionar la reparación del camino Santa Maria - Las Brisas
IES	Mejoramiento de la Red Vial	Infraestructura vial deficiente limitando el desarrollo socioeconómico.	Gestionar la reparación del camino Santa María - Plomo
IES	Mejoramiento de la Red Vial	Infraestructura vial deficiente limitando el desarrollo socioeconómico.	Gestionar la reparación del camino Santa Maria - San Rafael
IES	Mejoramiento de la Red Vial	Infraestructura vial deficiente limitando el desarrollo socioeconómico.	Gestionar la reparación del camino Santa Maria 2-10-101
IES	Mejoramiento de la Red Vial	Infraestructura vial deficiente limitando el desarrollo socioeconómico.	Gestionar la reparación del camino Tres y Tres - Ramales
IES	IES Salud	El actual EBAIS no tiene la capacidad de solventar las necesidades del poblado.	Gestionar un fortalecimiento del recurso humano del EBAIS del Concho, Pocosol

IES	IES Deportivo/Cultural	Ausencia de espacios recreativos en las comunidades.	Gestionar la donación a ADI de Pocosol el diseño de un campo ferial y ciudad deportiva en 5 hectáreas destinadas para este fin y ubicados 500 metros del centro de Santa Rosa, (Terreno gestionado por la asociación deportiva y que va a ser donado a la ADI)
IES	IES Salud	Clínica de Santa Rosa colapsada en infraestructura para atender la población, ausencia de especialidades.	Gestionar ante la CCSS que se construya un C.A.I.S para el Pocosol y así brindar un mejor servicio y una mayor cantidad de especialidades
IES	IES Educativos	No se cuenta con Centros Educativos para atender población.	Gestionar la apertura de una Escuela en Santa Lucía, Pocosol
IES	Manejo de residuos sólidos	Ausencia del Servicio de Recolección de Residuos Municipal en el distrito.	Solicitar a la Municipalidad brindar el servicio de recolección de residuos sólidos en coordinación con la ADI de Santa Rosa.
IES	Manejo de residuos sólidos	Ausencia del Servicio de Recolección de Residuos Municipal en el distrito.	Realizar un análisis de cómo gestionar el cobro de la recolección de residuos sólidos para evitar la morosidad.
IES	Manejo de residuos sólidos	No hay cultura del reciclaje en el distrito.	Promover procesos de capacitación liderados por el Gobierno Local para Centros Educativos, Organizaciones Comunales acerca del reciclaje.
IES	Servicio de Agua Potable	Infraestructura del acueducto no es suficiente para un adecuado servicio o su mantenimiento es débil.	Gestionar el traer ramal de tuberías de Santa Rosa hacia sector del Concho. No hay agua potable en el sector del Concho, en ocasiones es de color naranja y otras blanco, se debe incurrir en gastos por tener que comprar el agua para tomar, hay ordenes sanitarias sobre pozos en Concho
IES	Servicio de Agua Potable	Ordenes Sanitarias para los pozos que abastecen de agua a pobladores. (No hay agua potable)	Solicitar a la Municipalidad de San Carlos apoyar el trabajo de traer la tubería de Santa Rosa a El Concho con los trabajos de Back Up.
IES	Transporte Público	Limitado o nulo servicio de transporte público de autobús.	Gestionar la creación de nuevas líneas de transporte público para la Aldea (actualmente llega hasta el Concho).
IES	Transporte Público	Ausencia de casetilla de buses y/o bahías con adecuada seguridad para los usuarios.	Promover la construcción de una casetilla de bus con apoyo de la comunidad y sector comercial en Carrizal
IES	Transporte Público	Ausencia de casetilla de buses y/o bahías con adecuada seguridad para los usuarios.	Promover la construcción de una casetilla de bus con apoyo de la comunidad y sector comercial en Ceiba
IES	Transporte Público	Ausencia de casetilla de buses y/o bahías con adecuada seguridad para los usuarios.	Promover la construcción de una casetilla de bus con apoyo de la comunidad y sector comercial en San Rafael
IES	Transporte Público	Ausencia de casetilla de buses y/o bahías con adecuada seguridad para los usuarios.	Promover la construcción de una casetilla de bus con apoyo de la comunidad y sector comercial en Cruce la Esperanza

IES	Transporte Público	Ausencia de casetilla de buses y/o bahías con adecuada seguridad para los usuarios.	Promover la construcción de una casetilla de bus con apoyo de la comunidad y sector comercial en Palenque
IES	Transporte Público	Ausencia de casetilla de buses y/o bahías con adecuada seguridad para los usuarios.	Promover la construcción de una casetilla de bus con apoyo de la comunidad y sector comercial en CTPR Santa Rosa
IES	Transporte Público	Limitado o nulo servicio de taxis.	Gestionar la ampliación de disponibilidad de placas para servicio de taxis en el distrito.
IES	Transporte Público	Limitado o nulo servicio de taxis.	Promover la denuncia ante el Consejo de Transporte Público de los taxistas con servicios deficientes.
IES	Comunicaciones y Energía	Ineficiencia en el servicio de telefonía móvil	Solicitar a las entidades competentes realizar mejora en los servicios de telefonía celular en Santa María
IES	Comunicaciones y Energía	Ineficiencia en el servicio de telefonía móvil	Solicitar a las entidades competentes realizar mejora en los servicios de telefonía celular en San Humberto
IES	Comunicaciones y Energía	Ineficiencia en el servicio de telefonía móvil	Solicitar a las entidades competentes realizar mejora en los servicios de telefonía celular en Las Brisas
IES	Comunicaciones y Energía	Ineficiencia en el servicio de telefonía móvil	Solicitar a las entidades competentes realizar mejora en los servicios de telefonía celular en El Plomo
IES	Comunicaciones y Energía	Ineficiencia en el servicio de telefonía móvil	Solicitar a las entidades competentes realizar mejora en los servicios de telefonía celular en Paraíso
IES	Comunicaciones y Energía	Ineficiencia en el servicio de telefonía móvil	Solicitar a las entidades competentes realizar mejora en los servicios de telefonía celular en San Rafael
IES	Comunicaciones y Energía	Ineficiencia en el servicio de telefonía móvil	Solicitar a las entidades competentes realizar mejora en los servicios de telefonía celular en Carrizal
IES	Comunicaciones y Energía	Ineficiencia en el servicio de telefonía móvil	Solicitar a las entidades competentes realizar mejora en los servicios de telefonía celular en La Ceiba
IES	Comunicaciones y Energía	Ineficiencia en el servicio de telefonía móvil	Solicitar a las entidades competentes realizar mejora en los servicios de telefonía celular en La Aldea
IES	Comunicaciones y Energía	Ineficiencia en el servicio de telefonía móvil	Solicitar a las entidades competentes realizar mejora en los servicios de telefonía celular en San Alejo
IES	Comunicaciones y Energía	Ineficiencia en el servicio de telefonía móvil	Solicitar a las entidades competentes realizar mejora en los servicios de telefonía celular en San Cristóbal
IES	Comunicaciones y Energía	Ineficiencia en el servicio de telefonía móvil	Solicitar a las entidades competentes realizar mejora en los servicios de telefonía celular en Banderas

IES	Comunicaciones y Energía	Ineficiencia en el servicio de telefonía móvil	Solicitar a las entidades competentes realizar mejora en los servicios de telefonía celular en El Conchito
IES	Comunicaciones y Energía	Ineficiencia en el servicio de telefonía móvil	Solicitar a las entidades competentes realizar mejora en los servicios de telefonía celular en El Campo
IES	Comunicaciones y Energía	Ineficiencia en el servicio de telefonía móvil	Solicitar a las entidades competentes realizar mejora en los servicios de telefonía celular en San Isidro
IES	Comunicaciones y Energía	Ineficiencia en el servicio de telefonía móvil	Solicitar a las entidades competentes realizar mejora en los servicios de telefonía celular en La Guaria
IES	Comunicaciones y Energía	Ineficiencia en el servicio de telefonía móvil	Solicitar a las entidades competentes realizar mejora en los servicios de telefonía celular en Llano Verde
IES	Comunicaciones y Energía	Ineficiencia en el servicio de telefonía móvil	Solicitar a las entidades competentes realizar mejora en los servicios de telefonía celular en la Azucena
IES	Comunicaciones y Energía	Ineficiencia en el servicio de telefonía móvil	Solicitar a las entidades competentes realizar mejora en los servicios de telefonía celular en El Jocote
IES	Comunicaciones y Energía	Ineficiencia en el servicio de telefonía móvil	Solicitar a las entidades competentes realizar mejora en los servicios de telefonía celular en El Concho
IES	Comunicaciones y Energía	Ineficiencia en el servicio de telefonía móvil	Solicitar a las entidades competentes realizar mejora en los servicios de telefonía celular en Paso Real
IES	Comunicaciones y Energía	Ineficiencia en el servicio de telefonía móvil	Solicitar a las entidades competentes realizar mejora en los servicios de telefonía celular en Morazán
IES	Comunicaciones y Energía	Ineficiencia en el servicio de telefonía móvil	Solicitar a las entidades competentes realizar mejora en los servicios de telefonía celular en San Gerardo
IES	Comunicaciones y Energía	Ineficiencia en el servicio de telefonía móvil	Solicitar a las entidades competentes realizar mejora en los servicios de telefonía celular en Santa Cecilia
IES	Comunicaciones y Energía	Ausencia del servicio de electricidad en algunos sectores	Gestionar electricidad para sectores de Buenos Aires
IES	Comunicaciones y Energía	Ausencia del servicio de electricidad en algunos sectores	Gestionar electricidad para sectores de el Concho
IES	Comunicaciones y Energía	Ausencia del servicio de electricidad en algunos sectores	Gestionar electricidad para sectores de las Nieves
IES	Comunicaciones y Energía	Ausencia del servicio de electricidad en algunos sectores	Gestionar electricidad para sectores de Tres y Tres
IES	Seguridad Vial	Inexistencia o esta en mal estado la señalización/demarcación vertical y horizontal	Solicitar un estudio a la Dirección del MOPT para previo diagnóstico sobre las demarcaciones horizontales, verticales, rotulaciones, demarcaciones de zonas amarillas, y colocación de ojos de gato de

			rutas cantonales y nacionales de mayor importancia.
IES	Seguridad Vial	Inexistencia o esta en mal estado la señalización/demarcación vertical y horizontal	Ejecutar el proceso de demarcación vial (horizontal y vertical) incluyendo demarcaciones de zonas amarillas, colocación de ojos de gato, rotulaciones; según estudio técnico y prioridades en rutas nacionales y cantonales.
IES	Seguridad Vial	Ausencia de semáforos sonoros en áreas de alto tránsito peatonal y vehicular.	Gestionar estudios para la instalación de un semáforo sonoro en sector de la Entrada Principal de Santa Rosa
IES	Aceras, cordón y caño	Riesgo de accidentes por ausencia de aceras para tránsito seguro de las personas.	Construcción de aceras y cunetas en la entrada principal de Santa Rosa a Santa María
IES	Aceras, cordón y caño	Riesgo de accidentes por ausencia de aceras para tránsito seguro de las personas.	Construcción de aceras y cunetas en la entrada a Escuela y Colegio en el Concho
IES	Aceras, cordón y caño	Riesgo de accidentes por ausencia de aceras para tránsito seguro de las personas.	Construcción de aceras y cunetas en la entrada a Escuela de San Rafael
IES	Aceras, cordón y caño	Riesgo de accidentes por ausencia de aceras para tránsito seguro de las personas.	Construcción de aceras y cunetas en la entrada a Escuela de Llano Verde
IES	Aceras, cordón y caño	Riesgo de accidentes por ausencia de aceras para tránsito seguro de las personas.	Construcción de aceras y cunetas en la entrada a Escuela de Banderas
IES	Servicio de Agua Potable	Ausencia de servicio de agua potable para muchas comunidades del distrito.	Apoyar las acciones que se generen para el diseño y construcción de un mega acueducto desde el centro de Pocosol hacia las comunidades de San Humberto, Brisas, Santa María, El Plomo, Paraíso, San Rafael, Carrizal, La Ceiba, La Aldea, San Alejo, San Cristóbal, Banderas, El Conchito, El Campo, San Isidro, La Guaria, Llano Verde, Azucena, el Jocote, El Concho, Paso Real, Morazán, San Gerardo, Santa Cecilia
IES	IES Educativos	Infraestructura deteriorada o insuficiente de Centros Educativos.	Gestionar la construcción de salón de actos en La Escuela del Concho, Pocosol
IES	IES Educativos	Infraestructura deteriorada o insuficiente de Centros Educativos.	Gestionar la construcción de un gimnasio en el Colegio del Concho, Pocosol
IES	IES Educativos	Infraestructura deteriorada o insuficiente de Centros Educativos.	Gestionar la ampliación a las instalaciones del Colegio de Santa Rosa, Pocosol

IES	IES Educativos	Infraestructura deteriorada o insuficiente de Centros Educativos.	Gestionar la ampliación a las instalaciones de la Escuela de Santa Rosa, Pocosol
IES	IES Educativos	Infraestructura deteriorada o insuficiente de Centros Educativos.	Gestionar la ampliación a las instalaciones de las Escuelas de Pocosol, según necesidades.
IES	IES Deportivo/Cultural	Ausencia de espacios recreativos en las comunidades.	Elaborar un diseño y presupuesto para convertir el parque de Santa Rosa en Infraestructura Comuna Integrada con anfiteatro abierto, áreas de niños, jóvenes, adulto mayor, arboles nativos de la zona.
IES	Manejo de residuos sólidos	Ausencia de Centros de Acopio de Residuos Valorizables.	Construir centro de acopio de recolección de residuos en Santa Rosa, Pocosol
IES	Manejo de residuos sólidos	Ausencia de Centros de Acopio de Residuos Valorizables.	Construcción de centros de acopio en todas las comunidades del Pocosol iniciando en las comunidades de mayor población y en los más pequeños centros de recolección de residuos para reciclaje.
IES	Transporte Público	Limitado o nulo servicio de transporte público de autobús.	Realizar estudio de cuantas personas promedio viajan o viajarían en los diferentes horarios y con este estudio saber si amerita un bus de 60 pasajeros o en su lugar busetas de menos capacidad con el fin de bajar costos y así el costo del pasaje sea menor también hacia el Concho.
IES	Servicios Institucionales	Ausencia o deficiencia de los servicios bancarios en el distrito.	Gestionar la apertura de agencias bancarias (Coocique, Banco de Costa Rica, Banco Nacional en varias comunidades alejadas de Pocosol; o Cajeros Automáticos.
IES	Servicios Institucionales	Ausencia de una Sucursal y/o lugar para tramitar temas municipales en el distrito; el cual esta a una significativa distancia y con pocos medios de transporte público.	Ejecutar por parte de la Municipalidad de San Carlos el diseño de una estrategia para brindar los servicios de manera ocasional y/o permanente en el Pocosol
IES	Servicio de Agua Potable	Infraestructura del acueducto no es suficiente para un adecuado servicio o su mantenimiento es débil.	Gestionar la elaboración de un Plan Maestro Integral al acueducto de Pocosol, estudiando ampliación del servicio a otras comunidades.
IES	Servicio de Agua Potable	Infraestructura del acueducto no es suficiente para un adecuado servicio o su mantenimiento es débil.	Retomar a corto plazo el proyecto "Pozo Perforado" en Banderas.
IES	Mejoramiento de la Red Vial	Infraestructura vial deficiente limitando el desarrollo socioeconómico.	Gestionar estudios técnicos y ejecución de asfaltado de la ruta de la empacadora al CTPR de Santa Rosa
IES	Mejoramiento de la Red Vial	Infraestructura vial deficiente limitando el desarrollo socioeconómico.	Gestionar estudios técnicos y ejecución de asfaltado de ruta Santa Rosa - Monterrey

IES	Mejoramiento de la Red Vial	Infraestructura vial deficiente limitando el desarrollo socioeconómico.	Gestionar estudios técnicos y ejecución de asfaltado de ruta Santa Rosa - Coopevega
IES	Mejoramiento de la Red Vial	Infraestructura vial deficiente limitando el desarrollo socioeconómico.	Gestionar estudios técnicos y ejecución de asfaltado de ruta Santa Rosa - Santa María - La Luisa
IES	Mejoramiento de la Red Vial	Infraestructura vial deficiente limitando el desarrollo socioeconómico.	Gestionar estudios técnicos y ejecución de asfaltado de ruta Buenos Aires - Coopevega - Moravia
IES	Puentes	Falta de mantenimiento a los puentes para que cumplan con los requerimientos reales.	Realizar las acciones pertinentes para el mejoramiento del Puente Santa Lucía
IES	Puentes	Ausencia de puentes para tránsito de los habitantes, y traslado de producción	Gestionar los estudios técnicos para la posterior construcción de un puente en Río Pocosol - Aldea
IES	Puentes	Ausencia de puentes para tránsito de los habitantes, y traslado de producción	Gestionar los estudios técnicos para la posterior construcción de un puente en Santa María
IES	Puentes	Ausencia de puentes para tránsito de los habitantes, y traslado de producción	Gestionar los estudios técnicos para la posterior construcción de un puente en San Alejo
IES	Puentes	Falta de mantenimiento a los puentes para que cumplan con los requerimientos reales.	Realizar las acciones pertinentes para el mejoramiento los puentes en Concho Bandera (dos en mal estado)
IES	Puentes	Falta de mantenimiento a los puentes para que cumplan con los requerimientos reales.	Realizar las acciones pertinentes para el mejoramiento los puentes en el Concho - Jocote (cuatro en mal estado)
IES	Puentes	Ausencia de puentes para tránsito de los habitantes, y traslado de producción	Gestionar los estudios técnicos para la posterior construcción de un puente en San Gerardo
IES	Puentes	Ausencia de puentes para tránsito de los habitantes, y traslado de producción	Gestionar los estudios técnicos para la posterior construcción de un puente entre Santa Rosa - Monterrey
IES	Puentes	Ausencia de puentes para tránsito de los habitantes, y traslado de producción	Gestionar los estudios técnicos para la posterior construcción de un puente en Tres y Tres - San Martín - Juanilama
IES	Puentes	Puentes no tienen el ancho requerido para las tránsito actual.	Gestionar los procesos pertinentes para la construcción a dos vías de los puentes hasta Muelle
IES	Puentes	Falta de mantenimiento a los puentes para que cumplan con los requerimientos reales.	Realizar las acciones pertinentes para el mejoramiento del puente en Brisas - San Rafael
IES	Puentes	Falta de mantenimiento a los puentes para que cumplan con los requerimientos reales.	Realizar las acciones pertinentes para el mejoramiento del puente Esterito - Monterrey
IES	Puentes	Falta de mantenimiento a los puentes para que cumplan con los requerimientos reales.	Realizar las acciones pertinentes para el mejoramiento del puente Esterito - Terrón Colorado

IES	Puentes	Falta de mantenimiento a los puentes para que cumplan con los requerimientos reales.	Realizar las acciones pertinentes para el mejoramiento del puente Bandera - Escaleras
IES	Puentes	Ausencia de puentes para tránsito de los habitantes, y traslado de producción	Gestionar los estudios técnicos para la posterior construcción de un puente en la ruta 2-10-418 San Humberto - Juanilama
IES	Puentes	Falta de mantenimiento a los puentes para que cumplan con los requerimientos reales.	Realizar las acciones pertinentes para el mejoramiento del puente Banderas al Campo de Pocosol
IES	IES Educativos	Ausencia de un diagnóstico del estado de la infraestructura y equipamiento de los centros educativos.	Solicitar al MEP realizar un diagnóstico de toda la infraestructura y equipamiento de los centros educativos del distrito-cantón; y de acuerdo a prioridades sean atendidos
IES	IES Salud	Infraestructura colapsada e insuficiente del EBAIS	Gestionar la construcción de rampa en EBAIS de el Concho para personas con algún tipo de discapacidad temporal o permanente. (Ley 7600)
IES	IES Salud	Infraestructura colapsada e insuficiente del EBAIS	Gestionar mejoras de generales en la infraestructura del EBAIS del Concho, Pocosol
IES	IES Salud	El personal de los centros de atención de salud (Clínica y EBAIS) no tienen sentido de pertinencia con la comunidad, dan en una gran cantidad de ocasiones una inadecuada atención a los pacientes	Promover conciencia en el personal de que ellos así vengan de otras comunidades del cantón o del país ahora le deben su trabajo a este Pocosol creando en ellos un mayor sentido de pertenencia.
IES	Servicios Institucionales	Pocas opciones para el pago de los servicios públicos en el Concho, Pocosol	Gestionar la apertura de opciones de pago de servicios públicos en El Concho, Pocosol
IES	IES Generales	Ausencia de Infraestructura Comunal con condiciones óptimas que facilite la generación de recurso	Solicitar al INDER terreno donde estaba el campo de aterrizaje para proyectos comunales.
IES	IES Generales	Ausencia de Infraestructura Comunal con condiciones óptimas que facilite la generación de recurso	Gestionar la realización de mejoras a la infraestructura comunal en San Bosco
IES	IES Generales	Ausencia de Infraestructura Comunal con condiciones óptimas que facilite la generación de recurso	Gestionar la realización de mejoras a la infraestructura comunal en la Aldea
IES	IES Generales	Ausencia de Infraestructura Comunal con condiciones óptimas que facilite la generación de recurso	Gestionar la realización de mejoras a la infraestructura comunal en Banderas
IES	IES Generales	Ausencia de Infraestructura Comunal con condiciones óptimas que facilite la generación de recurso	Gestionar la realización de mejoras a la infraestructura comunal en Carrizal

IES	IES Generales	Ausencia de Infraestructura Comunal con condiciones óptimas que facilite la generación de recurso	Gestionar la realización de mejoras a la infraestructura comunal en El Plomo
IES	IES Generales	Ausencia de Infraestructura Comunal con condiciones óptimas que facilite la generación de recurso	Gestionar la realización de mejoras a la infraestructura comunal en Juanilama
IES	IES Generales	Ausencia de Infraestructura Comunal con condiciones óptimas que facilite la generación de recurso	Gestionar la realización de mejoras a la infraestructura comunal en La Luisa
IES	IES Generales	Ausencia de Infraestructura Comunal con condiciones óptimas que facilite la generación de recurso	Gestionar la realización de mejoras a la infraestructura comunal en Llano Verde
IES	IES Generales	Ausencia de Infraestructura Comunal con condiciones óptimas que facilite la generación de recurso	Gestionar la realización de mejoras a la infraestructura comunal en Los Ángeles
IES	IES Generales	Ausencia de Infraestructura Comunal con condiciones óptimas que facilite la generación de recurso	Gestionar la realización de mejoras a la infraestructura comunal en Nieves
IES	IES Generales	Ausencia de Infraestructura Comunal con condiciones óptimas que facilite la generación de recurso	Gestionar la realización de mejoras a la infraestructura comunal en Pocosol
IES	IES Generales	Ausencia de Infraestructura Comunal con condiciones óptimas que facilite la generación de recurso	Gestionar la realización de mejoras a la infraestructura comunal en San Alejo
IES	IES Generales	Ausencia de Infraestructura Comunal con condiciones óptimas que facilite la generación de recurso	Gestionar la realización de mejoras a la infraestructura comunal en San Bosco
IES	IES Generales	Ausencia de Infraestructura Comunal con condiciones óptimas que facilite la generación de recurso	Gestionar la realización de mejoras a la infraestructura comunal en San Gerardo
IES	IES Generales	Ausencia de Infraestructura Comunal con condiciones óptimas que facilite la generación de recurso	Gestionar la realización de mejoras a la infraestructura comunal en San Juan de Santa Rosa
IES	IES Generales	Ausencia de Infraestructura Comunal con condiciones óptimas que facilite la generación de recurso	Gestionar la realización de mejoras a la infraestructura comunal en San Martin
IES	IES Generales	Ausencia de Infraestructura Comunal con condiciones óptimas que facilite la generación de recurso	Gestionar la realización de mejoras a la infraestructura comunal en San Rafael

IES	IES Generales	Ausencia de Infraestructura Comunal con condiciones óptimas que facilite la generación de recurso	Gestionar la realización de mejoras a la infraestructura comunal en Santa Cecilia
IES	IES Generales	Ausencia de Infraestructura Comunal con condiciones óptimas que facilite la generación de recurso	Gestionar la realización de mejoras a la infraestructura comunal en Santa Lucía
IES	IES Generales	Ausencia de Infraestructura Comunal con condiciones óptimas que facilite la generación de recurso	Gestionar la realización de mejoras a la infraestructura comunal en Santa María
IES	IES Salones Comunales/Multiuso	Salones Comunales y/o Multiuso con infraestructura deteriorada, insuficiente o inexistente en el distrito.	Realizar mejoras a la infraestructura comunal en Santa Rosa
IES	IES Generales	Ausencia de Infraestructura Comunal con condiciones óptimas que facilite la generación de recurso	Gestionar la realización de mejoras a la infraestructura comunal en Tres y Tres
IES	IES Salones Comunales/Multiuso	Salones Comunales y/o Multiuso con infraestructura deteriorada, insuficiente o inexistente en el distrito.	Gestionar las mejoras al salón comunal/multiuso en Santa Rosa
IES	IES Salones Comunales/Multiuso	Salones Comunales y/o Multiuso con infraestructura deteriorada, insuficiente o inexistente en el distrito.	Gestionar las mejoras al salón comunal/multiuso en San Gerardo
IES	IES Salones Comunales/Multiuso	Salones Comunales y/o Multiuso con infraestructura deteriorada, insuficiente o inexistente en el distrito.	Gestionar las mejoras al salón comunal/multiuso en Las Nieves
IES	IES Generales	Infraestructura comunal no cuenta con la legalización de los terrenos; impidiendo el acceso a donaciones y apoyos financieros para las mejoras de estos.	Gestionar el traspaso de la infraestructura comunal de la Aldea a la Asociación de Desarrollo.
IES	IES Deportivo/Cultural	Infraestructura deportiva y su equipamiento ausente o en malas condiciones.	Articular esfuerzos para construir camerinos en la cancha de San Gerardo, Pocosol
IES	IES Deportivo/Cultural	Infraestructura deportiva y su equipamiento ausente o en malas condiciones.	Articular esfuerzos para construir una soda en la cancha de San Gerardo, Pocosol
IES	IES Deportivo/Cultural	Infraestructura deportiva y su equipamiento ausente o en malas condiciones.	Articular esfuerzos para construir camerinos en la cancha de Morazán, Pocosol
IES	IES Deportivo/Cultural	Infraestructura deportiva y su equipamiento ausente o en malas condiciones.	Articular esfuerzos para construir una soda en la cancha de Morazán, Pocosol

IES	IES Deportivo/Cultural	Infraestructura deportiva y su equipamiento ausente o en malas condiciones.	Articular esfuerzos para construir camerinos en la cancha de Las Nieves, Pocosol
IES	IES Deportivo/Cultural	Infraestructura deportiva y su equipamiento ausente o en malas condiciones.	Articular esfuerzos para construir una soda en la cancha de Las Nieves, Pocosol
IES	IES Deportivo/Cultural	Infraestructura deportiva y su equipamiento ausente o en malas condiciones.	Instalar malla alrededor de cancha de fútbol de Santa Rosa
IES	IES Deportivo/Cultural	Infraestructura deportiva y su equipamiento ausente o en malas condiciones.	Construir una batería sanitaria en la cancha de fútbol de Santa Rosa, Pocosol
IES	IES Deportivo/Cultural	Deficiente Iluminación en instalaciones deportivas.	Gestionar mejoras en iluminación cancha de Concho, Pocosol
IES	IES Deportivo/Cultural	Infraestructura deportiva y su equipamiento ausente o en malas condiciones.	Articular esfuerzos para construir un Polideportivo en El Concho, Pocosol
IES	IES Deportivo/Cultural	Ausencia de espacios recreativos en las comunidades.	Gestionar la construcción de un parque comunal en el Concho.
IES	IES Salud	Terreno donde esta ubicado el centro de salud de Llano Verde esta en manos privadas.	Gestionar el traspaso del terreno donde esta el Centro de Salud de Llano Verde a la Asociación de Desarrollo.
IES	IES Educativos	Infraestructura deteriorada o insuficiente de Centros Educativos.	Gestionar la instalación de malla perimetral de 350 metros alrededor de la Escuela del Concho, Pocosol
IES	IES Educativos	Infraestructura deteriorada o insuficiente de Centros Educativos.	Construcción de batería sanitaria según Ley 7600 en la Escuela del Concho
IES	IES Educativos	Equipamiento es insuficiente en Centros Educativos	Gestionar aumento del mobiliario (sillas, pupitres) de la Escuela de Llano Verde, Pocosol
IES	IES Educativos	Infraestructura deteriorada o insuficiente de Centros Educativos.	Gestionar mejoras a la infraestructura de la Escuela de Llano Verde, Pocosol
IES	IES Educativos	Infraestructura deteriorada o insuficiente de Centros Educativos.	Gestionar mejoras a la infraestructura Escuela de Jamaica, Pocosol.
IES	IES Educativos	El Centro Educativo no cuenta con escritura/plano debidamente registrado, o esta en área privada.	Implementar por parte del MEP y de las comunidades un censo para determinar los centros educativos con ausencia de legalización de terrenos.
IES	IES Educativos	El Centro Educativo no cuenta con escritura/plano debidamente registrado, o esta en área privada.	Gestionar por parte del MEP y de las comunidades con centros educativos sin legalización de terrenos proceso para debida inscripción.
IES	IES Educativos	El Centro Educativo no cuenta con escritura/plano	Gestionar el traspaso del terreno donde se ubica la Escuela de Llano Verde, Pocosol a las autoridades competentes.

		debidamente registrado, o esta en área privada.	
IES	IES Educativos	El Centro Educativo no cuenta con escritura/plano debidamente registrado, o esta en área privada.	Gestionar el traspaso del terreno donde esta el CTPR Santa Rosa a la Junta de Educación
IES	IES Generales	Infraestructura comunal no cuenta con la legalización de los terrenos; impidiendo el acceso a donaciones y apoyos financieros para las mejoras de estos.	Gestionar el traspaso de la infraestructura comunal de San Bosco a la Asociación de Desarrollo.
IES	IES Generales	Infraestructura comunal no cuenta con la legalización de los terrenos; impidiendo el acceso a donaciones y apoyos financieros para las mejoras de estos.	Gestionar el traspaso de la infraestructura comunal de Las Nieves a la ADI Local
IES	IES Generales	Infraestructura comunal no cuenta con la legalización de los terrenos; impidiendo el acceso a donaciones y apoyos financieros para las mejoras de estos.	Gestionar el traspaso de la infraestructura comunal de San Gerardo a la a la ADI Local
IES	IES Generales	Infraestructura comunal no cuenta con la legalización de los terrenos; impidiendo el acceso a donaciones y apoyos financieros para las mejoras de estos.	Gestionar el traspaso de la infraestructura comunal de Morazán a la a la ADI Local
IES	IES Generales	Infraestructura comunal no cuenta con la legalización de los terrenos; impidiendo el acceso a donaciones y apoyos financieros para las mejoras de estos.	Gestionar el traspaso de la infraestructura comunal de Llano Verde a la a la ADI Local
IES	IES Generales	Infraestructura comunal no cuenta con la legalización de los terrenos; impidiendo el acceso a donaciones y apoyos financieros para las mejoras de estos.	Gestionar el traspaso de la infraestructura comunal de La Aldea a la a la ADI Local
IES	IES Generales	Infraestructura comunal no cuenta con la legalización de los terrenos; impidiendo el acceso a donaciones y apoyos financieros para las mejoras de estos.	Gestionar el traspaso de la infraestructura comunal de Santa Cecilia a la a la ADI Local
IES	IES Generales	Infraestructura comunal no cuenta con la legalización de los terrenos; impidiendo el acceso a donaciones y apoyos financieros para las mejoras de estos.	Gestionar el traspaso de la infraestructura comunal de Banderas a la a la ADI Local

IES	IES Generales	Infraestructura comunal no cuenta con la legalización de los terrenos; impidiendo el acceso a donaciones y apoyos financieros para las mejoras de estos.	Gestionar el traspaso de la infraestructura comunal de Acapulco a la a la ADI Local
IES	Seguridad Vial	Riesgo de accidentes por ausencia de ciclo vías.	Gestionar la construcción de una ciclo vía del puente Rio San Carlos al Puente Río Pocosol.
IES	IES Generales	El Concejo de Distrito no cuenta con un espacio adecuado para reunirse.	Construir una oficina para el Concejo de Pocosol en San Rosa.
IES	Transporte Público	Ausencia de casetilla de buses y/o bahías con adecuada seguridad para los usuarios.	Promover la construcción de una casetilla de bus con apoyo de la comunidad y sector comercial en Entrada Principal de Santa Rosa
IES	Transporte Público	Ausencia de casetilla de buses y/o bahías con adecuada seguridad para los usuarios.	Promover la construcción de una casetilla de bus con apoyo de la comunidad y sector comercial en cruce de Santa Marta
IES	Transporte Público	Ausencia de casetilla de buses y/o bahías con adecuada seguridad para los usuarios.	Promover la construcción de una casetilla de bus con apoyo de la comunidad y sector comercial en Cementerio
IES	Transporte Público	Ausencia de casetilla de buses y/o bahías con adecuada seguridad para los usuarios.	Promover la construcción de una casetilla de bus con apoyo de la comunidad y sector comercial en las Nieves
IES	Transporte Público	Ausencia de casetilla de buses y/o bahías con adecuada seguridad para los usuarios.	Promover la construcción de una casetilla de bus con apoyo de la comunidad y sector comercial en Parajeles
IES	Transporte Público	Ausencia de casetilla de buses y/o bahías con adecuada seguridad para los usuarios.	Promover la construcción de una casetilla de bus con apoyo de la comunidad y sector comercial en Buenos Aires
IES	Transporte Público	Ausencia de casetilla de buses y/o bahías con adecuada seguridad para los usuarios.	Promover la construcción de una casetilla de bus con apoyo de la comunidad y sector comercial en Terrón Colorado
IES	IES Educativos	No se cuenta con áreas deportivas-recreativas en centros educativos, o están deterioradas	Gestionar la construcción de áreas de juegos para los niños en todas las Escuelas del Pocosol.

Fuente: Municipalidad San Carlos.

Tabla 28: Iniciativas sin priorizar Área Político Social.

AREA	SUB AREA	Problema	INICIATIVA
PSL	Educación	Limitación de acceso a la educación superior por ausencia de Sedes Universitarias cerca del distrito	Promover la apertura de cursos o carreras cortas inter-sede (Universidades Públicas) en la actual infraestructura educativa mediante convenios inter-institucionales (MEP-INA-Universidades-ADI)

PSL	Educación	Limitación de acceso a la educación superior por ausencia de Sedes Universitarias cerca del distrito	Gestionar la presencia en el cantón Sedes la UCR, UNA; y fortalecimiento y ampliación de la oferta educativa de la UNED, UTN y ITCR en la Región Norte
PSL	Accesibilidad (igualdad y equidad)	No hay centros especializados para las personas con capacidades especiales en el Pocosol.	Gestionar con el CENARE para que realice un estudio de factibilidad para la construcción de un centro de rehabilitación.
PSL	Accesibilidad (igualdad y equidad)	No hay centros especializados para las personas con capacidades especiales en el Pocosol.	Gestionar con el CENARE para que realice un estudio de factibilidad para la construcción de una Escuela de Enseñanza Especial para los niños con capacidades especiales de Pocosol.
PSL	Salud - Calidad de Vida	Servicios brindados en atención de la salud no son suficientes para la población.	Gestionar con la CCSS la posibilidad de realizar la apertura de un CAIS (Centro de Atención Integral de Salud) en Pocosol
PSL	Salud - Calidad de Vida	Deficiente y/o ausente infraestructura en Centros de Atención de la Salud.	Gestionar la adquisición de un terreno para ampliación del área de atención de Urgencias de la Clínica de Santa Rosa, Pocosol
PSL	Salud - Calidad de Vida	Deficiente y/o ausente infraestructura en Centros de Atención de la Salud.	Gestionar la construcción de una nueva área de urgencias para Clínica de Santa Rosa, Pocosol
PSL	Salud - Calidad de Vida	Servicios brindados en atención de la salud no son suficientes para la población.	Gestionar reforzar con más personal el área de emergencias de la Clínica de Santa Rosa, Pocosol (se brinda atención al área fronteriza) y ampliación del horario de atención.
PSL	Niñez, Adolescencia y Juventud	Falta de espacios recreativos y formativos para promoción de una mejor calidad de los niños y adolescentes	Solicitar al Ministerio de Cultura Juventud y Deportes; PANI, Comité Cantonal de Deportes y Recreación, ICODER; que desarrollen programas distritales y cantonales para juventud como grupos culturales que promuevan el desarrollo social de los jóvenes.
PSL	Promoción del deporte, cultura y recreación	Poca infraestructura para práctica del deporte, o ésta es de difícil acceso para toda la ciudadanía.	Gestionar la construcción de un complejo deportivo en Santa Rosa, Pocosol
PSL	Migración	Rechazo social por la xenofobia en algunos habitantes del Pocosol.	Crear un comité de apoyo al migrante para fomentar la inter-culturización y proponer ferias culturales y gastronómicas para dar a conocer las diferentes culturas presentes en el Pocosol
PSL	Migración	Condición irregular migratoria de algunas personas de Pocosol.	Gestionar con Migración y Extranjería Talleres Informativo sobre regularización en Costa Rica, así como los trámites del mismo; en coordinación con la ADI
PSL	Desempleo	Inestabilidad laboral en los habitantes del Pocosol	Coordinar con MEIC y Departamento de Mipymes de la Municipalidad para fortalecer más las PYMES.
PSL	Seguridad Ciudadana	Ausencia de Comités de Seguridad Comunitaria en sectores del distrito.	Solicitar a Fuerza Pública el desarrollo del curso de Seguridad Comunitaria en sectores vulnerables e interesados.

PSL	Seguridad Ciudadana	No se les brinda seguimiento y/o procesos de fortalecimiento a los Comités de Seguridad Comunitaria	Solicitar a Fuerza Pública aplicación de una metodología y su aplicación para el proceso de seguimiento/apoyo a los Comités de Seguridad Comunitaria.
PSL	Seguridad Ciudadana	Instalaciones y equipamiento utilizado por la Fuerza Pública es insuficiente para una adecuada respuesta.	Gestionar con la Fuerza Pública la posibilidad de aumentar el equipamiento y mejorar las instalaciones de los puestos de la Fuerza Pública.
PSL	Seguridad Ciudadana	El recurso humano de la Fuerza Pública no tiene la capacidad de cubrir las zonas que tienen a cargo.	Gestionar con la Fuerza Pública la posibilidad de aumentar el equipamiento y mejorar las instalaciones de los puestos de la Fuerza Pública.
PSL	Seguridad Ciudadana	La ausencia cámaras de vigilancia en puntos estratégicos de Pocosol	Gestionar la instalación de cámaras de vigilancia en puntos estratégicos del Pocosol.
PSL	Seguridad Ciudadana	Ausencia de una adecuada iluminación pública en sectores del distrito, aumentando la vulnerabilidad.	Gestionar refuerzo de iluminación pública en las áreas de mayor vulnerabilidad, de Pocosol
PSL	Organización Comunal	Desconocimiento de opciones de financiamiento para proyectos comunales (Infraestructura, Sociales, Ambientales, Económicos)	Desarrollar un mapeo de las diferentes fuentes de financiamiento y/o asesoría técnica; para el desarrollo socio-económico de los distritos.
PSL	Organización Comunal	Desconocimiento de opciones de financiamiento para proyectos comunales (Infraestructura, Sociales, Ambientales, Económicos)	Elaborar un portafolio/aplicación informática de las entidades públicas/privadas que apoyan el desarrollo local, sus datos principales, requisitos y ámbitos de aplicación.
PSL	Organización Comunal	Desconocimiento de opciones de financiamiento para proyectos comunales (Infraestructura, Sociales, Ambientales, Económicos)	Gestionar capacitaciones colegiadas bi-anales como mínimo del MOPT, DINADECO, IMAS, Municipalidad de San Carlos para presentación y elaboración de proyectos comunales a las organizaciones comunales
PSL	Organización Comunal	Obstáculos para que las ADI trabajen (altos costos para organizar actividades, mucha tramitología; diferencia de requisitos de una sub-área a otra; etc.)	Gestionar la elaboración de un Portafolio; inclusive vía web, de los requisitos para trámites de eventos especiales con Fuerza Pública, MINSALUD, Tránsito, Cruz Roja, Municipalidad, SENASA; y coordinar al menos una capacitación bianual de éstos entes a las ADI del Distrito
PSL	Organización Comunal	Ausencia de un Comité Distrital que promueva la Cultura y el Deporte	Creación de un Comité Comunal de Cultura y Deporte que diseñe e implemente proyectos.
PSL	Organización Comunal	Desinterés de la ciudadanía por el desarrollo comunal.	Gestionar cursos de formación, trabajo en equipo; motivación, comunicación asertiva, liderazgo para las organizaciones comunales del distrito; y ampliándose en una segunda etapa a la población.

PSL	Organización Comunal	Falta de unión y comunicación efectiva entre las organizaciones existentes y los habitantes del distrito.	Solicitar a la Municipalidad, Unión Cantonal de ADI y DINADECO promover la creación de alianzas entre ADI, Consejo de distrito, ASADAS, Comités de Caminos y cualquier otro grupo organizado para desarrollo de proyectos.
PSL	Educación	Incumplimiento de los deberes del personal docente	Sensibilizar a la comunidad para que realice la denuncia de cualquier conducta o acción ilícita por parte del educador ante el asesor supervisor del circuito 08 para realizar el proceso pertinente. (Se han presentado casos de educadores de centros educativos fronterizos, asisten a trabajar bajo los efectos del licor como por ejemplo en las Escuelas, La Aldea 2011, en el 2010 Banderas, Concho)
PSL	Educación	Escasas visitas por parte de la Supervisión del Circuito a los Centros Educativos, lo que ha aumentado el abuso de autoridad de las autoridades docentes en centros educativos del Pocosol.	Solicitar al MEP gestionar las medidas respectivas para una mayor supervisión por parte del ente a los centros educativos.
PSL	Educación	Ausencia de capacitación a las Juntas Administrativas y de Educación	Solicitar al MEP implementar un plan de capacitación a las Juntas Administrativas y Juntas de Educación sobre los derechos, responsabilidad, deberes y debidos procesos para denunciar hechos irregulares en el distrito
PSL	Educación	Poca promoción artística en el distrito de Pocosol.	Gestionar la donación de instrumentos a las bandas conformadas en el Pocosol tanto comunales como de Centros Educativos
PSL	Educación	Poca promoción artística en el distrito de Pocosol.	Gestionar el establecer en el Pocosol una sede de la SINEM
PSL	Educación	No se cuentan con la escritura y/o planos de los Centros Educativos	Gestionar ante el ente competente el proceso de escritura del terreno donde se encuentra ubicado el CTPR Santa Rosa.
PSL	Accesibilidad (igualdad y equidad)	Mayoría de establecimientos públicos y privados no cumplen con la Ley 7.600.	Gestionar con las autoridades competentes de hacer válida la Ley 7600 para que den charlas que divulguen la ejecución de la Ley y sus sanciones.
PSL	Accesibilidad (igualdad y equidad)	Mayoría de establecimientos públicos y privados no cumplen con la Ley 7.600.	Coordinar con el Ministerio de Salud para que realice visitas a los comercios denunciados por falta a la Ley 7600.
PSL	Adulto Mayor	Abandono, abuso y maltrato de los Adultos Mayores	Gestionar una sede de CONAPAM a la región con personal especializado en la detección de las necesidades de los adultos mayores
PSL	Salud - Calidad de Vida	Deficiente y/o ausente infraestructura en Centros de Atención de la Salud.	Coordinar con la CCSS mejoras en la Clínica de Santa Rosa ya que MINSALUD ha declarado insalubridad porque el tanque séptico esta colapsado, generando por ende contaminación y malos olores

PSL	Desempleo	Ha aumentado significativamente la presencia de industrias productoras o procesadoras de piña, caña, forestal violentando en muchas las políticas nacionales de seguridad social.	Coordinar interinstitucionalmente la fiscalización de parte de la CCSS, Ministerio de Trabajo, Municipalidad y Tributación sobre las condiciones laborales, de salud y tributarias en estas empresas.
PSL	Desempleo	Muchos de los pobladores del Pocosol no cumplen con la escolaridad de noveno año para ingresar a cursos técnicos del INA.	Motivar por las ADI y grupos organizados a los pobladores interesados en los cursos técnicos del INA para que se matriculen en educación de adultos.
PSL	Desempleo	Muchos de los pobladores del Pocosol no cumplen con la escolaridad de noveno año para ingresar a cursos técnicos del INA.	Creación de una bolsa de empleo en coordinación con el INA y otros entes
PSL	Desempleo	Desarrollo de Capacitaciones sin coordinación previa limitando el acceso a éstas y fomentando el desempleo	Gestionar un acercamiento con las fuerzas vivas de la comunidad a las entidades capacitadoras para promover los cursos necesarios en horarios adecuados para los beneficiarios (creación de un centro de capacitación)
PSL	Desempleo	Desarrollo de Capacitaciones sin coordinación previa limitando el acceso a éstas y fomentando el desempleo	La Dirección de Desarrollo Social de la Municipalidad recibirá solicitudes de los grupos organizados para desarrollar diferentes charlas y/o talleres en función de las necesidades y prioridades a trabajar.
PSL	Niñez, Adolescencia y Juventud	Abandono de niños y adolescentes por parte de las instituciones.	Las ADI y el Consejo de Distrito de Pocosol soliciten a las instituciones que atienden directamente a las personas menores de edad (Centros Educativos o CEN CINAI), para que reporten las principales necesidades de los menores y buscar la intervención institucional pertinente; así como la intervención del PANI
PSL	Niñez, Adolescencia y Juventud	Abundancia de tiempo ocioso de los niños, adolescentes del distrito.	Creación de un comité deportivo distrital para fomentar las actividades deportivas e incorporarlos a organizaciones comunales.
PSL	Niñez, Adolescencia y Juventud	Aumento de vulnerabilidad a drogas, violencia, vandalismo de niños, adolescentes por falta de responsabilidad y control de los padres de familia.	Creación de proyectos por las Juntas de Protección de la Niñez y Adolescencia.
PSL	Prevención del consumo de drogas y similares	Aumento significativo de la venta, consumo y distribución de drogas en el distrito.	Diseñar una estrategia por los diversos entes competentes para brindar procesos formativos en coordinación con las ADI, Grupos Organizados Locales, Centros Educativos en temáticas de prevención del consumo de las drogas, impacto de éstos en la sociedad, indicadores de personas que están iniciado la adicción.
PSL	Niñez, Adolescencia y Juventud	Consumo de drogas, alcohol, vandalismo se han desarrollado en la población menor de edad.	Implementación del programa "Familia Primero" con talleres formativos hacia padres de familia

			en coordinación con el Consejo de distrito de Pocosol.
PSL	Promoción del deporte, cultura y recreación	Pérdida de costumbres y tradiciones de nuestros pueblos (juegos tradicionales, tertulias, gastronomía, folclore).	Desarrollar el Plan de Desarrollo Cultural a corto, mediano y largo plazo que fomente a los jóvenes a promover deporte.
PSL	Educación	Pérdida de valores de los ciudadanos.	Gestionar ante el MEP el reforzar las estrategias educativas para promoción de los Valores en los Centros Educativos dentro de la curricula académica.
PSL	Niñez, Adolescencia y Juventud	Se desconoce cómo abordar los derechos y deberes de los jóvenes	Solicitar capacitación para los líderes comunales sobre el Código de Niñez y Adolescencia, adquiriendo herramientas sobre cómo trabajar los problemas que enfrentan y buscar las ayudas institucionales correspondientes.
PSL	Promoción del deporte, cultura y recreación	Ausencia de grupos comunales debidamente organizados para promover arte y la cultura.	La Asociación de Desarrollo organiza la comunidad para fomentar un comité de deportes y recreación distrital que busque los espacios de esparcimiento de los jóvenes, niños y adultos mayores.
PSL	Promoción del deporte, cultura y recreación	Existe poca promoción hacia la practica deportiva del personal en las instituciones públicas.	Gestionar por parte de las ADI campañas que promuevan el deporte en el Pocosol con el acompañamiento de las instituciones públicas vinculadas.
PSL	Educación	Ausencia de docentes con formación en Educación Especial	Gestionar ante MEP el asignar profesionales en educación especial a los Centros Educativos; incorporando los insumos e infraestructura
PSL	Educación	Incumplimiento de los deberes del personal docente	Coordinar con las instancias del MEP para que brinde capacitaciones sobre las leyes y los procedimientos del personal docente, motivar a la población para denunciar las irregularidades del sistema.(en casos extremos ante Defensoría de los Habitantes y otras instancias).
PSL	Educación	Ausencia de diagnóstico de las condiciones actuales y necesidades de la infraestructura, equipamiento y servicios de los Centros Educativos del distrito.	Solicitar al MEP realizar un diagnóstico de toda la infraestructura y equipamiento de los centros educativos del cantón y de acuerdo a éste sean asignados recursos para su mejoramiento.
PSL	Salud - Calidad de Vida	Mala atención a los pacientes y/o acompañantes por personal que trabaja en EBAIS/Clínicas.	Motivar a los afectados de una mala atención a presentar denuncia a contraloría de servicios; y/o Defensoría de los Habitantes
PSL	Salud - Calidad de Vida	Mala atención a los pacientes y/o acompañantes por personal que trabaja en EBAIS/Clínicas.	Gestionar al personal de los centros médicos capacitación en relaciones humanas y/o servicio al cliente para el personal.
PSL	Salud - Calidad de Vida	Mala atención a los pacientes y/o acompañantes por personal que trabaja en EBAIS/Clínicas.	Solicitar a la CCSS dar seguimiento a las denuncias que presentan los ciudadanos.

PSL	Salud - Calidad de Vida	Mala atención a los pacientes y/o acompañantes por personal que trabaja en EBAIS/Clínicas.	Solicitar seguimiento URGENTE a la CCSS de denuncias de trato inadecuado (gritos, no dan información, maltrato verbal) en el personal de la clínica de Santa Rosa y el EBAIS del Concho.
PSL	Organización Comunal	Desinterés de la ciudadanía por el desarrollo comunal.	Motivar a la comunidad a participar en las actividades organizada, propiciando que la presentación de informes y rendición de cuentas sea permanentes de las organizaciones establecidas hacia la comunidad.
PSL	Educación	Se brindan ayudas económicas (becas y otros) a estudiantes que no lo requieren, no se les da seguimiento; afectando a otros que si realmente lo requieren.	Solicitar al IMAS un replanteamiento del proceso de selección y asignación de beneficiarios de las becas; con un verdadero control interno, verificación de información con los orientadores y las ADI de las comunidades.
PSL	Adulto Mayor	Pocas capacitaciones para personas adultas mayores.	Coordinar con la Asociación del Adulto Mayor para aumentar la divulgación de la red para personas adultas mayores
PSL	Adulto Mayor	Condiciones precarias de vivienda y salud, en familias con adultos mayores.	Gestionar con el INVU la posibilidad de brindar vivienda a las personas adultas mayores que lo requieren.
PSL	Adulto Mayor	Condiciones precarias de vivienda y salud, en familias con adultos mayores.	Coordinar y enlazar con Migración los casos de adultos mayores que no tienen acceso a los servicios de salud por estar indocumentados.
PSL	Adulto Mayor	Condiciones precarias de vivienda y salud, en familias con adultos mayores.	Solicitar a trabajo social de la CCCSS visitas domiciliarias de los adultos mayores.
PSL	Salud - Calidad de Vida	Algunas personas beneficiarias de los CEN-CINAI realmente no requieren de ese apoyo.	Solicitar al Departamento de Nutrición de MINSALUD mayor fiscalización de los beneficiarios y personas en lista de espera del servicio de los CEN-CINAI para impactar a la población realmente vulnerable.
PSL	Salud - Calidad de Vida	Algunas personas beneficiarias de los CEN-CINAI realmente no requieren de ese apoyo.	Coordinar con el Departamento de Nutrición del MINSALUD mayor fiscalización de los beneficiarios de la distribución de leche en el CEN-CINAI de Santa Rosa, Pocosol; para abarcar la población vulnerable.

Fuente: Municipalidad San Carlos.

11 Demandas e iniciativas ciudadanas

Como resultado del ejercicio efectuado por la Municipalidad en los 13 distritos, consistente en una serie articulada de talleres centrados en la participación de las comunidades, se dispone de un

importante repertorio de demandas e iniciativas ciudadanas que sirven de referente para identificar y formular proyectos que en el próximo quinquenio orienten de manera focalizada las respuestas territoriales del Plan de Inversión de la MSC. Las demandas ciudadanas se han estructurado con base en cuatro líneas o áreas estratégicas que son, de las 6 anteriormente planteadas, las de mayor significado para las comunidades: Desarrollo Económico Local, Política Social, Ambiente e Infraestructura y Servicios.

A través de los talleres participativos y mediante la Metodología para la Ejecución de Talleres de Consulta Ciudadana, aplicada por los responsables de su ejecución por la Municipalidad, las demandas e iniciativas ciudadanas fueron primero identificadas y categorizadas y finalmente, priorizadas bajos los criterios plasmados en la Metodología.

Las demandas/iniciativas ciudadanas fueron agrupadas en cuatro categorías de gestión:

 **Autogestión:**

Las iniciativas que pueden ser resueltas de manera completa por la comunidad.

 **Gestión:**

Las demandas o iniciativas en las que la Municipalidad no tiene la competencia para ejecutarlas, pero puede asumir la iniciativa de gestionar respuestas o apoyos por parte de terceros, especialmente las entidades nacionales que cuentan con la competencia y con los recursos.

 **Apoyo:**

Las demandas/iniciativas para cuya ejecución la Municipalidad no tiene la capacidad ni los recursos, pero puede tener la competencia para propiciar alianzas o brindar algún tipo de apoyo.

 **Ejecución:**

Aquellas demandas en las que la Municipalidad cuenta con la competencia y la capacidad y puede destinar recursos para su ejecución, de manera que puedan ser incluidas en un listado priorizado para la identificación y formulación posterior de los respectivos proyectos. Estas iniciativas, además, formarán parte del portafolio que servirá de insumo inicial para la configuración del Banco de Proyectos de la MSC.

Tabla 29: Total de Iniciativas priorizadas según modalidad de intervención. Distrito de Pocosol

Cuenta de INICIATIVA	Etiquetas de columna					
	Etiquetas de fila	Apoyo	Autogestión	Ejecución	Gestión	Total general
DEL		13	5	2	13	33
PSL		4	28	2	32	66
GA			6	2	6	14
IES		12	96	80	41	229
Total general		29	135	86	92	342

Fuente Municipalidad de San Carlos

La Tabla 30 hace referencia a la totalidad de prioridades del distrito de Pocosol de acuerdo a la modalidad y especificadas por área estratégica, se observa que Infraestructura Equipamiento y servicios es el área que presenta más prioridades

11.1 Iniciativas y Demandas Priorizadas

Tabla 30: Iniciativas priorizadas por distrito: Pocosol, Categoría Apoyo

AREA	SUB AREA	PROBLEMA	INICIATIVA	SEGUIMIENTO
DEL	Capacitación	Ausencia de capacitación de las oportunidades crediticias, financieras, manejo de presupuestos	Gestionar con entidades competentes capacitación, formación y asesoría crediticia - financiera	Apoyo
DEL	Agricultura	Carencia de planificación en la siembra de la zona	Solicitar a los entes competentes el diseño de una estrategia para fomento de la agricultura orgánica	Apoyo
DEL	Industria	No se ha promocionado el distrito/cantón como una excelente opción para el desarrollo de industritas; con la unión de entes públicos y privados.	Gestionar la aprobación de una Ley de la República para Impulsar la industrialización de alcohol de yuca	Apoyo
DEL	Industria	No se ha promocionado el distrito/cantón como una excelente opción para el desarrollo de industritas; con la unión de entes públicos y privados.	Gestionar la instalación de una planta procesadora de alcohol de yuca; genera segundos productos para beneficio económico	Apoyo

DEL	Industria	No se ha promocionado el distrito/cantón como una excelente opción para el desarrollo de industritas; con la unión de entes públicos y privados.	Gestionar la reactivación de la empacadora de Tubérculos	Apoyo
DEL	Industria	No se ha promocionado el distrito/cantón como una excelente opción para el desarrollo de industritas; con la unión de entes públicos y privados.	Gestionar una planta procesadora de carne en Pocosol	Apoyo
DEL	Promoción del Turismo	Carencia de Actividad Turística en el distrito por deficiencia en aspectos de infraestructura, promoción de la zona, idiomas, acceso.	Gestionar la construcción de un Mercado Artesanal coordinado por la Comité de Turismo	Apoyo
DEL	Artesanía	Ausencia de actividad artesanal por falta de asesorías, organización, alianzas y oportunidades de recursos en el distrito	Promover la constitución de una organización/cooperativa de artesanos del distrito	Apoyo
DEL	Crédito	Carencia de oportunidades de financiamiento de la banca estatal para la creación de pequeñas y medianas empresas.	Gestionar capacitación y asesorías con entidades bancarias de las facilidades para gestiones crediticias y financieras (requisitos simplificados)	Apoyo
DEL	Comercialización	Carencia de facilidades y oportunidades de comercialización	Construcción de superficie duradera de la Ruta Nacional 752 (Santa Rosa a Monterrey) y la 761 de San Humberto - Río San Juan ya que mejoraría la comercialización de la zona	Apoyo
DEL	Capacitación	Carencia de Centros de Estudios (Educación Superior), adaptados a la formación que requiere Pocosol.	Gestionar con los Centros de Educación Superior y otras organizaciones la implementación de Estudios atinentes a las necesidades del empleador del Pocosol	Apoyo
DEL	Promoción del Turismo	Carencia de Actividad Turística en el distrito por deficiencia en aspectos de infraestructura, promoción de la zona, idiomas, acceso.	Gestionar con entidades competentes un estudio factibilidad para el desarrollo de Turismo Rural comunitario en la zona	Apoyo
DEL	Desempleo	Carencia de fuentes de empleo	Realizar diagnósticos técnicos para determinar necesidades de los sectores productivos del distrito y cantón; para lograr ofrecer capacitación en esas áreas y solventar los requerimientos de recurso humano capacitado y que las	Apoyo

			futuras generaciones cuenten con mayores opciones de empleo.	
PSL	Organización Comunal	Falta de unión y comunicación efectiva entre las organizaciones existentes y los habitantes del distrito.	Solicitar a la Municipalidad, Unión Cantonal de ADI y DINADECO promover la creación de alianzas entre ADI, Consejo de distrito, ASADAS, Comités de Caminos y cualquier otro grupo organizado para desarrollo de proyectos.	Apoyo
PSL	Accesibilidad (igualdad y equidad)	Mayoría de establecimientos públicos y privados no cumplen con la Ley 7.600.	Coordinar con el Ministerio de Salud para que realice visitas a los comercios denunciados por falta a la Ley 7600.	Apoyo
PSL	Adulto Mayor	Abandono, abuso y maltrato de los Adultos Mayores	Gestionar una sede de CONAPAM a la región con personal especializado en la detección de las necesidades de los adultos mayores	Apoyo
IES	IES Generales	Ausencia de Infraestructura Comunal con condiciones óptimas que facilite la generación de recurso	Gestionar la Construcción de un Centro Comercial en el Pocosol	Apoyo
IES	Transporte Público	Limitado o nulo servicio de transporte público de autobús.	Gestionar la creación de nuevas líneas de transporte público para la Aldea (actualmente llega hasta el Concho).	Apoyo
IES	IES Deportivo/Cultural	Ausencia de espacios recreativos en las comunidades.	Elaborar un diseño y presupuesto para convertir el parque de Santa Rosa en Infraestructura Comuna Integrada con anfiteatro abierto, áreas de niños, jóvenes, adulto mayor, arboles nativos de la zona.	Apoyo
IES	Transporte Público	Limitado o nulo servicio de transporte público de autobús.	Realizar estudio de cuantas personas promedio viajan o viajarían en los diferentes horarios y con este estudio saber si amerita un bus de 60 pasajeros o en su lugar busetas de menos capacidad con el fin de bajar costos y así el costo del pasaje sea menor también hacia el Concho.	Apoyo

IES	Servicios Institucionales	Ausencia o deficiencia de los servicios bancarios en el distrito.	Gestionar la apertura de agencias bancarias (Coocique, Banco de Costa Rica, Banco Nacional en varias comunidades alejadas de Pocosol; o Cajeros Automáticos.	Apoyo
------------	---------------------------	---	--	-------

Fuente Municipalidad de San Carlos

Tabla 31: Iniciativas priorizadas por distrito: Pocosol, Categoría de Gestión

AREA	SUB AREA	PROBLEMA	INICIATIVA	SEGUIMIENTO
DEL	Capacitación	Carecen de capacitación técnica acorde a la necesidad de la población y a las exigencias del mercado.	Gestionar ante entidades competentes capacitaciones que permitan el desarrollo integral de la población tales como (trabajo en equipo, motivación, liderazgo, manejo de conflictos, servicio al cliente, comercialización, emprendedurismo, presupuestos y planificación; programa PRONAJUR)	Gestión
DEL	Agricultura	Ausencia de Asesoría Técnica y acompañamiento de parte del MAG, CNP, INDER, INA y demás instituciones gubernamentales hacia los agricultores	Solicitar capacitaciones para PYMES, promoviendo nuevas técnicas agrícolas como la hidroponía, viveros que produzcan otro tipo de ingresos. Y coordinar con CINDE	Gestión
DEL	Agricultura	Ausencia de Asesoría Técnica y acompañamiento de parte del MAG, CNP, INDER, INA y demás instituciones gubernamentales hacia los agricultores	Gestionar con las entidades competentes capacitación, y asesorías para el productor de la zona	Gestión
DEL	Agricultura	Carencia de Cámaras, Organizaciones y otras de apoyo a los productores de la zona	Gestionar con instituciones competentes la presencia y apoyo al sector agrícola de Pocosol.	Gestión
DEL	Agricultura	Carencia de planificación en la siembra de la zona	Gestionar con entidades competentes formas o sistemas de planificación para el productor de la zona	Gestión
DEL	Industria	No se ha promocionado el distrito/cantón como una excelente opción para el desarrollo de industrias; con la unión de entes públicos y privados.	Diseñar una estrategia con las entidades competentes y apoyo de universidades de promoción de la producción agro-industrial del distrito.	Gestión
DEL	Promoción del Turismo	Carencia de Actividad Turística en el distrito por deficiencia en aspectos de infraestructura,	Gestionar capacitaciones y asesorías para incentivar el turismo de la zona	Gestión

		promoción de la zona, idiomas, acceso.		
DEL	Desempleo	Carencia de fuentes de empleo	Promover alianzas estratégicas de los entes formativos para ejecutar un plan de capacitación técnica, creación de microempresas y cooperativas.	Gestión
DEL	Desempleo	Carencia de fuentes de empleo	Gestionar la capacitación y proyectos de diversificación de los cultivos del distrito.	Gestión
DEL	Artesanía	Ausencia de actividad artesanal por falta de asesorías, organización, alianzas y oportunidades de recursos en el distrito	Gestionar ante entidades competentes recursos para promover, capacitar, orientar el desarrollo de la artesanía de los grupos organizados del distrito	Gestión
DEL	Agricultura	Carencia de Cámaras, Organizaciones y otras de apoyo a los productores de la zona	Gestionar el fomento de asociaciones o cooperativas de productores de la zona	Gestión
DEL	Artesanía	Carencia de Recursos para el desarrollo de la actividad artesanal	Gestionar asesorías para el aprovechamiento de recursos no reembolsables para el desarrollo de la actividad artesanal	Gestión
DEL	Comercialización	Carencia de facilidades y oportunidades de comercialización	Gestionar asesorías sobre comercialización de los productos y servicios que se generan en el distrito	Gestión
PSL	Educación	Limitación de acceso a la educación superior por ausencia de Sedes Universitarias cerca del distrito	Promover la apertura de cursos o carreras cortas inter-sede (Universidades Públicas) en la actual infraestructura educativa mediante convenios inter-institucionales (MEP-INA-Universidades-ADI)	Gestión
PSL	Educación	Limitación de acceso a la educación superior por ausencia de Sedes Universitarias cerca del distrito	Gestionar la presencia en el cantón Sedes la UCR, UNA; y fortalecimiento y ampliación de la oferta educativa de la UNED, UTN y ITCR en la Región Norte	Gestión
PSL	Accesibilidad (igualdad y equidad)	No hay centros especializados para las personas con capacidades especiales en el Pocosol.	Gestionar con el CENARE para que realice un estudio de factibilidad para la construcción de un centro de rehabilitación.	Gestión
PSL	Accesibilidad (igualdad y equidad)	No hay centros especializados para las personas con capacidades especiales en el Pocosol.	Gestionar con el CENARE para que realice un estudio de factibilidad para la construcción de una Escuela de Enseñanza Especial para los niños con capacidades especiales de Pocosol.	Gestión

PSL	Salud - Calidad de Vida	Servicios brindados en atención de la salud no son suficientes para la población.	Gestionar con la CCSS la posibilidad de realizar la apertura de un CAIS (Centro de Atención Integral de Salud) en Pocosol	Gestión
PSL	Salud - Calidad de Vida	Deficiente y/o ausente infraestructura en Centros de Atención de la Salud.	Gestionar la construcción de una nueva área de urgencias para Clínica de Santa Rosa, Pocosol	Gestión
PSL	Salud - Calidad de Vida	Servicios brindados en atención de la salud no son suficientes para la población.	Gestionar reforzar con más personal el área de emergencias de la Clínica de Santa Rosa, Pocosol (se brinda atención al área fronteriza) y ampliación del horario de atención.	Gestión
PSL	Niñez, Adolescencia y Juventud	Falta de espacios recreativos y formativos para promoción de una mejor calidad de los niños y adolescentes	Solicitar al Ministerio de Cultura Juventud y Deportes; PANI, Comité Cantonal de Deportes y Recreación, ICODER; que desarrollen programas distritales y cantonales para juventud como grupos culturales que promuevan el desarrollo social de los jóvenes.	Gestión
PSL	Promoción del deporte, cultura y recreación	Poca infraestructura para práctica del deporte, o ésta es de difícil acceso para toda la ciudadanía.	Gestionar la construcción de un complejo deportivo en Santa Rosa, Pocosol	Gestión
PSL	Migración	Condición irregular migratoria de algunas personas de Pocosol.	Gestionar con Migración y Extranjería Talleres Informativo sobre regularización en Costa Rica, así como los trámites del mismo; en coordinación con la ADI	Gestión
PSL	Desempleo	Inestabilidad laboral en los habitantes del Pocosol	Coordinar con MEIC y Departamento de Mipymes de la Municipalidad para fortalecer más las PYMES.	Gestión
PSL	Seguridad Ciudadana	Instalaciones y equipamiento utilizado por la Fuerza Pública es insuficiente para una adecuada respuesta.	Gestionar con la Fuerza Pública la posibilidad de aumentar el equipamiento y mejorar las instalaciones de los puestos de la Fuerza Pública.	Gestión
PSL	Seguridad Ciudadana	El recurso humano de la Fuerza Pública no tiene la capacidad de cubrir las zonas que tienen a cargo.	Gestionar con la Fuerza Pública la posibilidad de aumentar el equipamiento y mejorar las instalaciones de los puestos de la Fuerza Pública.	Gestión
PSL	Organización Comunal	Desconocimiento de opciones de financiamiento para proyectos comunales (Infraestructura, Sociales, Ambientales, Económicos)	Desarrollar un mapeo de las diferentes fuentes de financiamiento y/o asesoría técnica; para el desarrollo socio-económico de los distritos.	Gestión

PSL	Organización Comunal	Desconocimiento de opciones de financiamiento para proyectos comunales (Infraestructura, Sociales, Ambientales, Económicos)	Elaborar un portafolio/aplicación informática de las entidades públicas/privadas que apoyan el desarrollo local, sus datos principales, requisitos y ámbitos de aplicación.	Gestión
PSL	Organización Comunal	Desconocimiento de opciones de financiamiento para proyectos comunales (Infraestructura, Sociales, Ambientales, Económicos)	Gestionar capacitaciones colegiadas bi-anales como minino del MOPT, DINADECO, IMAS, Municipalidad de San Carlos para presentación y elaboración de proyectos comunales a las organizaciones comunales	Gestión
PSL	Organización Comunal	Obstáculos para que las ADI trabajen (altos costos para organizar actividades, mucha tramitología; diferencia de requisitos de una sub-área a otra; etc.)	Gestionar la elaboración de un Portafolio; inclusive vía web, de los requisitos para trámites de eventos especiales con Fuerza Pública, MINSALUD, Tránsito, Cruz Roja, Municipalidad, SENASA; y coordinar al menos una capacitación bianual de éstos entes a las ADI del Distrito	Gestión
PSL	Educación	Escasas visitas por parte de la Supervisión del Circuito a los Centros Educativos, lo que ha aumentado el abuso de autoridad de las autoridades docentes en centros educativos del Pocosol.	Solicitar al MEP gestionar las medidas respectivas para una mayor supervisión por parte del ente a los centros educativos.	Gestión
PSL	Educación	Ausencia de capacitación a las Juntas Administrativas y de Educación	Solicitar al MEP implementar un plan de capacitación a las Juntas Administrativas y Juntas de Educación sobre los derechos, responsabilidad, deberes y debidos procesos para denunciar hechos irregulares en el distrito	Gestión
PSL	Educación	Poca promoción artística en el distrito de Pocosol.	Gestionar el establecer en el Pocosol una sede de la SINEM	Gestión
PSL	Salud - Calidad de Vida	Deficiente y/o ausente infraestructura en Centros de Atención de la Salud.	Coordinar con la CCSS mejoras en la Clínica de Santa Rosa ya que MINSALUD ha declarado insalubridad porque el tanque séptico esta colapsado, generando por ende contaminación y malos olores	Gestión
PSL	Desempleo	Ha aumentado significativamente la presencia de industrias productoras o procesadoras de piña, caña, forestal violentando en muchas	Coordinar interinstitucionalmente la fiscalización de parte de la CCSS, Ministerio de Trabajo, Municipalidad y Tributación sobre las condiciones laborales,	Gestión

		las políticas nacionales de seguridad social.	de salud y tributarias en estas empresas.	
PSL	Educación	Pérdida de valores de los ciudadanos.	Gestionar ante el MEP el reforzar las estrategias educativas para promoción de los Valores en los Centros Educativos dentro de la curricula académica.	Gestión
PSL	Niñez, Adolescencia y Juventud	Se desconoce cómo abordar los derechos y deberes de los jóvenes	Solicitar capacitación para los líderes comunales sobre el Código de Niñez y Adolescencia, adquiriendo herramientas sobre cómo trabajar los problemas que enfrentan y buscar las ayudas institucionales correspondientes.	Gestión
GA	Sistema de Alcantarillado	Ausencia de Alcantarillado Sanitario	Gestionar estudios de pre-factibilidad para un posible alcantarillado sanitario	Gestión
GA	Gestión Ambiental	Daños ambientales	Solicitar a MINAE una verdadera intervención, seguimiento y fiscalización para que se cumpla la legislación vigente.	Gestión
IES	Mejoramiento de la Red Vial	Infraestructura vial deficiente limitando el desarrollo socioeconómico.	Reparar camino San Humberto - Llano Verde (Ruta Nacional)	Gestión
IES	Mejoramiento de la Red Vial	Infraestructura vial deficiente limitando el desarrollo socioeconómico.	Construcción de pasos con alcantarillado ruta San Humberto a Tiricias	Gestión
IES	Mejoramiento de la Red Vial	Infraestructura vial deficiente limitando el desarrollo socioeconómico.	Gestionar estudios técnicos y ejecución de asfaltado de Ruta Nacional San Humberto - Tiricias.	Gestión
IES	Mejoramiento de la Red Vial	Infraestructura vial deficiente limitando el desarrollo socioeconómico.	Solicitar la ampliación y recarpeteo de la ruta Terrón Colorado-Los Chiles.	Gestión
IES	IES Salud	La Clínica no tiene la capacidad de solventar las necesidades del poblado.	Gestionar la modificación de la modalidad de Clínica a un C.A.I.S, para solventar las necesidades en Pocosol. (Atienden sectores cordón fronterizo)	Gestión
IES	Mejoramiento de la Red Vial	Infraestructura vial deficiente limitando el desarrollo socioeconómico.	Gestionar la reparación del camino Llano Verde	Gestión
IES	Mejoramiento de la Red Vial	Infraestructura vial deficiente limitando el desarrollo socioeconómico.	Gestionar la reparación del camino Pocosol a Tiricias RN 961	Gestión
IES	Mejoramiento de la Red Vial	Infraestructura vial deficiente limitando el desarrollo socioeconómico.	Gestionar la reparación del camino San Gerardo - Ruta Nacional 227	Gestión

IES	IES Salud	El actual EBAIS no tiene la capacidad de solventar las necesidades del poblado.	Gestionar un fortalecimiento del recurso humano del EBAIS del Concho, Pocosol	Gestión
IES	IES Salud	Clínica de Santa Rosa colapsada en infraestructura para atender la población, ausencia de especialidades.	Gestionar ante la CCSS que se construya un C.A.I.S para el Pocosol y así brindar un mejor servicio y una mayor cantidad de especialidades	Gestión
IES	IES Educativos	No se cuenta con Centros Educativos para atender población.	Gestionar la apertura de una Escuela en Santa Lucia, Pocosol	Gestión
IES	Transporte Público	Limitado o nulo servicio de taxis.	Gestionar la ampliación de disponibilidad de placas para servicio de taxis en el distrito.	Gestión
IES	Seguridad Vial	Inexistencia o esta en mal estado la señalización/demarcación vertical y horizontal	Solicitar un estudio a la Dirección del MOPT para previo diagnóstico sobre las demarcaciones horizontales, verticales, rotulaciones, demarcaciones de zonas amarillas, y colocación de ojos de gato de rutas cantonales y nacionales de mayor importancia.	Gestión
IES	Seguridad Vial	Inexistencia o esta en mal estado la señalización/demarcación vertical y horizontal	Ejecutar el proceso de demarcación vial (horizontal y vertical) incluyendo demarcaciones de zonas amarillas, colocación de ojos de gato, rotulaciones; según estudio técnico y prioridades en rutas nacionales y cantonales.	Gestión
IES	Seguridad Vial	Ausencia de semáforos sonoros en áreas de alto tránsito peatonal y vehicular.	Gestionar estudios para la instalación de un semáforo sonoro en sector de la Entrada Principal de Santa Rosa	Gestión
IES	Servicio de Agua Potable	Ausencia de servicio de agua potable para muchas comunidades del distrito.	Apoyar las acciones que se generen para el diseño y construcción de un mega acueducto desde el centro de Pocosol hacia las comunidades de San Humberto, Brisas, Santa María, El Plomo, Paraíso, San Rafael, Carrizal, La Ceiba, La Aldea, San Alejo, San Cristóbal, Banderas, El Conchito, El Campo, San Isidro, La Guaria, Llano Verde, Azucena, el Jocote, El Concho, Paso Real, Morazán, San Gerardo, Santa Cecilia	Gestión

IES	IES Educativos	Infraestructura deteriorada o insuficiente de Centros Educativos.	Gestionar la construcción de salón de actos en La Escuela del Concho, Pocosol	Gestión
IES	IES Educativos	Infraestructura deteriorada o insuficiente de Centros Educativos.	Gestionar la construcción de un gimnasio en el Colegio del Concho, Pocosol	Gestión
IES	IES Educativos	Infraestructura deteriorada o insuficiente de Centros Educativos.	Gestionar la ampliación a las instalaciones del Colegio de Santa Rosa, Pocosol	Gestión
IES	IES Educativos	Infraestructura deteriorada o insuficiente de Centros Educativos.	Gestionar la ampliación a las instalaciones de la Escuela de Santa Rosa, Pocosol	Gestión
IES	IES Educativos	Infraestructura deteriorada o insuficiente de Centros Educativos.	Gestionar la ampliación a las instalaciones de las Escuelas de Pocosol, según necesidades.	Gestión

Fuente: Municipalidad de San Carlos

Tabla 32: Iniciativas priorizadas por distrito: Pocosol, Categoría de Autogestión

AREA	SUB AREA	PROBLEMA	INICIATIVA	SEGUIMIENTO
DEL	Agricultura	Carencia de Cámaras, Organizaciones y otras de apoyo a los productores de la zona	Gestionar proyectos, campañas o ferias que incentiven, motiven y beneficien al pequeño y mediano productor de Pocosol	Autogestión
DEL	Comercialización	Carencia de facilidades y oportunidades de comercialización	Crear una Cámara de Comercio para el distrito.	Autogestión
DEL	Promoción del Turismo	Carencia de Actividad Turística en el distrito por deficiencia en aspectos de infraestructura, promoción de la zona, idiomas, acceso.	Formar un Comité de Turismo en la zona adscrito a la ADI	Autogestión
DEL	Artesanía	Ausencia de actividad artesanal por falta de asesorías, organización, alianzas y oportunidades de recursos en el distrito	Gestionar la implementación de espacios para exposición, venta de la artesanía a nivel local, cantonal e internacional.	Autogestión
DEL	Agricultura	Carencia de Cámaras, Organizaciones y otras de apoyo a los productores de la zona	Instauración de la finca del CTP y de la ADI Sta. Rosa como Fincas Modelos Integrales; opción de aprendizaje para los habitantes y los estudiantes	Autogestión
PSL	Salud - Calidad de Vida	Deficiente y/o ausente infraestructura en Centros de Atención de la Salud.	Gestionar la adquisición de un terreno para ampliación del área de atención de Urgencias de la Clínica de Santa Rosa, Pocosol	Autogestión

PSL	Migración	Rechazo social por la xenofobia en algunos habitantes del Pocosol.	Crear un comité de apoyo al migrante para fomentar la interculturización y proponer ferias culturales y gastronómicas para dar a conocer las diferentes culturas presentes en el Pocosol	Autogestión
PSL	Seguridad Ciudadana	Ausencia de Comités de Seguridad Comunitaria en sectores del distrito.	Solicitar a Fuerza Pública el desarrollo del curso de Seguridad Comunitaria en sectores vulnerables e interesados.	Autogestión
PSL	Seguridad Ciudadana	No se les brinda seguimiento y/o procesos de fortalecimiento a los Comités de Seguridad Comunitaria	Solicitar a Fuerza Pública aplicación de una metodología y su aplicación para el proceso de seguimiento/apoyo a los Comités de Seguridad Comunitaria.	Autogestión
PSL	Seguridad Ciudadana	La ausencia cámaras de vigilancia en puntos estratégicos de Pocosol	Gestionar la instalación de cámaras de vigilancia en puntos estratégicos del Pocosol.	Autogestión
PSL	Seguridad Ciudadana	Ausencia de una adecuada iluminación pública en sectores del distrito, aumentando la vulnerabilidad.	Gestionar refuerzo de iluminación pública en las áreas de mayor vulnerabilidad, de Pocosol	Autogestión
PSL	Organización Comunal	Ausencia de un Comité Distrital que promueva la Cultura y el Deporte	Creación de un Comité Comunal de Cultura y Deporte que diseñe e implemente proyectos.	Autogestión
PSL	Organización Comunal	Desinterés de la ciudadanía por el desarrollo comunal.	Gestionar cursos de formación, trabajo en equipo; motivación, comunicación asertiva, liderazgo para las organizaciones comunales del distrito; y ampliándose en una segunda etapa a la población.	Autogestión
PSL	Educación	Incumplimiento de los deberes del personal docente	Sensibilizar a la comunidad para que realice la denuncia de cualquier conducta o acción ilícita por parte del educador ante el asesor supervisor del circuito 08 para realizar el proceso pertinente. (Se han presentado casos de educadores de centros educativos fronterizos, asisten a trabajar bajo los efectos del licor como por ejemplo en las Escuelas, La Aldea 2011, en el 2010 Banderas, Concho)	Autogestión
PSL	Educación	Poca promoción artística en el distrito de Pocosol.	Gestionar la donación de instrumentos a las bandas conformadas en el Pocosol tanto	Autogestión

			comunales como de Centros Educativos	
PSL	Educación	No se cuentan con la escritura y/o planos de los Centros Educativos	Gestionar ante el ente competente el proceso de escritura del terreno donde se encuentra ubicado el CTPR Santa Rosa.	Autogestión
PSL	Accesibilidad (igualdad y equidad)	Mayoría de establecimientos públicos y privados no cumplen con la Ley 7.600.	Gestionar con las autoridades competentes de hacer valida la Ley 7600 para que den charlas que divulguen la ejecución de la Ley y sus sanciones.	Autogestión
PSL	Desempleo	Muchos de los pobladores del Pocosol no cumplen con la escolaridad de noveno año para ingresar a cursos técnicos del INA.	Motivar por las ADI y grupos organizados a los pobladores interesados en los cursos técnicos del INA para que se matriculen en educación de adultos.	Autogestión
PSL	Desempleo	Muchos de los pobladores del Pocosol no cumplen con la escolaridad de noveno año para ingresar a cursos técnicos del INA.	Creación de una bolsa de empleo en coordinación con el INA y otros entes	Autogestión
PSL	Desempleo	Desarrollo de Capacitaciones sin coordinación previa limitando el acceso a éstas y fomentando el desempleo	Gestionar un acercamiento con las fuerzas vivas de la comunidad a las entidades capacitadoras para promover los cursos necesarios en horarios adecuados para los beneficiarios (creación de un centro de capacitación)	Autogestión
PSL	Niñez, Adolescencia y Juventud	Abandono de niños y adolescentes por parte de las instituciones.	Las ADI y el Consejo de Distrito de Pocosol soliciten a las instituciones que atienden directamente a las personas menores de edad (Centros Educativos o CEN CINAI), para que reporten las principales necesidades de los menores y buscar la intervención institucional pertinente; así como la intervención del PANI	Autogestión
PSL	Niñez, Adolescencia y Juventud	Abundancia de tiempo ocioso de los niños, adolescentes del distrito.	Creación de un comité deportivo distrital para fomentar las actividades deportivas e incorporarlos a organizaciones comunales.	Autogestión
PSL	Niñez, Adolescencia y Juventud	Aumento de vulnerabilidad a drogas, violencia, vandalismo de niños, adolescentes por falta de responsabilidad y	Creación de proyectos por las Juntas de Protección de la Niñez y Adolescencia.	Autogestión

		control de los padres de familia.		
PSL	Prevención del consumo de drogas y similares	Aumento significativo de la venta, consumo y distribución de drogas en el distrito.	Diseñar una estrategia por los diversos entes competentes para brindar procesos formativos en coordinación con las ADI, Grupos Organizados Locales, Centros Educativos en temáticas de prevención del consumo de las drogas, impacto de éstos en la sociedad, indicadores de personas que están iniciado la adicción.	Autogestión
PSL	Promoción del deporte, cultura y recreación	Pérdida de costumbres y tradiciones de nuestros pueblos (juegos tradicionales, tertulias, gastronomía, folclore).	Desarrollar el Plan de Desarrollo Cultural a corto, mediano y largo plazo que fomente a los jóvenes a promover deporte.	Autogestión
PSL	Promoción del deporte, cultura y recreación	Ausencia de grupos comunales debidamente organizados para promover arte y la cultura.	La Asociación de Desarrollo organiza la comunidad para fomentar un comité de deportes y recreación distrital que busque los espacios de esparcimiento de los jóvenes, niños y adultos mayores.	Autogestión
PSL	Promoción del deporte, cultura y recreación	Existe poca promoción hacia la practica deportiva del personal en las instituciones públicas.	Gestionar por parte de las ADI campañas que promuevan el deporte en el Pocosol con el acompañamiento de las instituciones públicas vinculadas.	Autogestión
GA	Manejo de residuos sólidos	Ausencia de Centros de Acopio de Residuos Valorizables.	Construir centro de acopio de recolección de residuos en Santa Rosa, Pocosol	Autogestión
GA	Gestión Ambiental	Daños ambientales	Gestionar se brinde capacitación a la población estudiantil a través del MEP acerca de manejo ambiental	Autogestión
GA	Gestión Ambiental	Daños ambientales	Identificar las áreas de recarga acuífera.	Autogestión
GA	Gestión Ambiental	Daños ambientales	Realizar un proyecto de rehabilitación de los bosques de Pocosol a través de incentivos	Autogestión
GA	Gestión Ambiental	Daños ambientales	Dar a conocer los alcances de la organización FONAFIFO	Autogestión
IES	Servicio de Agua Potable	No se tienen identificadas las zonas de recargas y de mantos acuíferos para todas las nacientes y con esto buscar su protección.	Gestionar un plan de identificación, protección, reforestación, adquisición de terrenos donde están las zonas	Autogestión

			de recarga acuífera y manos acuíferos en Pocosol.	
IES	IES Deportivo/Cultural	Ausencia de espacios recreativos en las comunidades.	Gestionar la donación a ADI de Pocosol el diseño de un campo ferial y ciudad deportiva en 5 hectáreas destinadas para este fin y ubicados 500 metros del centro de Santa Rosa, (Terreno gestionado por la asociación deportiva y que va a ser donado a la ADI)	Autogestión
IES	Servicio de Agua Potable	Infraestructura del acueducto no es suficiente para un adecuado servicio o su mantenimiento es débil.	Gestionar el traer ramal de tuberías de Santa Rosa hacia sector del Concho. No hay agua potable en el sector del Concho, en ocasiones es de color naranja y otras blanco, se debe incurrir en gastos por tener que comprar el agua para tomar, hay ordenes sanitarias sobre pozos en Concho	Autogestión
IES	Servicio de Agua Potable	Ordenes Sanitarias para los pozos que abastecen de agua a pobladores. (No hay agua potable)	Solicitar a la Municipalidad de San Carlos apoyar el trabajo de traer la tubería de Santa Rosa a El Concho con los trabajos de Back Up.	Autogestión
IES	Transporte Público	Ausencia de casetilla de buses y/o bahías con adecuada seguridad para los usuarios.	Promover la construcción de una casetilla de bus con apoyo de la comunidad y sector comercial en Carrizal	Autogestión
IES	Transporte Público	Ausencia de casetilla de buses y/o bahías con adecuada seguridad para los usuarios.	Promover la construcción de una casetilla de bus con apoyo de la comunidad y sector comercial en Ceiba	Autogestión
IES	Transporte Público	Ausencia de casetilla de buses y/o bahías con adecuada seguridad para los usuarios.	Promover la construcción de una casetilla de bus con apoyo de la comunidad y sector comercial en San Rafael	Autogestión
IES	Transporte Público	Ausencia de casetilla de buses y/o bahías con adecuada seguridad para los usuarios.	Promover la construcción de una casetilla de bus con apoyo de la comunidad y sector comercial en Cruce la Esperanza	Autogestión
IES	Transporte Público	Ausencia de casetilla de buses y/o bahías con adecuada seguridad para los usuarios.	Promover la construcción de una casetilla de bus con apoyo de la comunidad y sector comercial en Palenque	Autogestión
IES	Transporte Público	Ausencia de casetilla de buses y/o bahías con adecuada seguridad para los usuarios.	Promover la construcción de una casetilla de bus con apoyo de la comunidad y sector comercial en CTPR Santa Rosa	Autogestión

IES	Transporte Público	Limitado o nulo servicio de taxis.	Promover la denuncia ante el Consejo de Transporte Público de los taxistas con servicios deficientes.	Autogestión
IES	Comunicaciones y Energía	Ineficiencia en el servicio de telefonía móvil	Solicitar a las entidades competentes realizar mejora en los servicios de telefonía celular en Santa María	Autogestión
IES	Comunicaciones y Energía	Ineficiencia en el servicio de telefonía móvil	Solicitar a las entidades competentes realizar mejora en los servicios de telefonía celular en San Humberto	Autogestión
IES	Comunicaciones y Energía	Ineficiencia en el servicio de telefonía móvil	Solicitar a las entidades competentes realizar mejora en los servicios de telefonía celular en Las Brisas	Autogestión
IES	Comunicaciones y Energía	Ineficiencia en el servicio de telefonía móvil	Solicitar a las entidades competentes realizar mejora en los servicios de telefonía celular en El Plomo	Autogestión
IES	Comunicaciones y Energía	Ineficiencia en el servicio de telefonía móvil	Solicitar a las entidades competentes realizar mejora en los servicios de telefonía celular en Paraíso	Autogestión
IES	Comunicaciones y Energía	Ineficiencia en el servicio de telefonía móvil	Solicitar a las entidades competentes realizar mejora en los servicios de telefonía celular en San Rafael	Autogestión
IES	Comunicaciones y Energía	Ineficiencia en el servicio de telefonía móvil	Solicitar a las entidades competentes realizar mejora en los servicios de telefonía celular en Carrizal	Autogestión
IES	Comunicaciones y Energía	Ineficiencia en el servicio de telefonía móvil	Solicitar a las entidades competentes realizar mejora en los servicios de telefonía celular en La Ceiba	Autogestión
IES	Comunicaciones y Energía	Ineficiencia en el servicio de telefonía móvil	Solicitar a las entidades competentes realizar mejora en los servicios de telefonía celular en La Aldea	Autogestión
IES	Comunicaciones y Energía	Ineficiencia en el servicio de telefonía móvil	Solicitar a las entidades competentes realizar mejora en los servicios de telefonía celular en San Alejo	Autogestión
IES	Comunicaciones y Energía	Ineficiencia en el servicio de telefonía móvil	Solicitar a las entidades competentes realizar mejora en los servicios de telefonía celular en San Cristóbal	Autogestión
IES	Comunicaciones y Energía	Ineficiencia en el servicio de telefonía móvil	Solicitar a las entidades competentes realizar mejora en los servicios de telefonía celular en Banderas	Autogestión

IES	Comunicaciones y Energía	Ineficiencia en el servicio de telefonía móvil	Solicitar a las entidades competentes realizar mejora en los servicios de telefonía celular en El Conchito	Autogestión
IES	Comunicaciones y Energía	Ineficiencia en el servicio de telefonía móvil	Solicitar a las entidades competentes realizar mejora en los servicios de telefonía celular en El Campo	Autogestión
IES	Comunicaciones y Energía	Ineficiencia en el servicio de telefonía móvil	Solicitar a las entidades competentes realizar mejora en los servicios de telefonía celular en San Isidro	Autogestión
IES	Comunicaciones y Energía	Ineficiencia en el servicio de telefonía móvil	Solicitar a las entidades competentes realizar mejora en los servicios de telefonía celular en La Guaria	Autogestión
IES	Comunicaciones y Energía	Ineficiencia en el servicio de telefonía móvil	Solicitar a las entidades competentes realizar mejora en los servicios de telefonía celular en Llano Verde	Autogestión
IES	Comunicaciones y Energía	Ineficiencia en el servicio de telefonía móvil	Solicitar a las entidades competentes realizar mejora en los servicios de telefonía celular en la Azucena	Autogestión
IES	Comunicaciones y Energía	Ineficiencia en el servicio de telefonía móvil	Solicitar a las entidades competentes realizar mejora en los servicios de telefonía celular en El Jocote	Autogestión
IES	Comunicaciones y Energía	Ineficiencia en el servicio de telefonía móvil	Solicitar a las entidades competentes realizar mejora en los servicios de telefonía celular en El Concho	Autogestión
IES	Comunicaciones y Energía	Ineficiencia en el servicio de telefonía móvil	Solicitar a las entidades competentes realizar mejora en los servicios de telefonía celular en Paso Real	Autogestión
IES	Comunicaciones y Energía	Ineficiencia en el servicio de telefonía móvil	Solicitar a las entidades competentes realizar mejora en los servicios de telefonía celular en Morazán	Autogestión
IES	Comunicaciones y Energía	Ineficiencia en el servicio de telefonía móvil	Solicitar a las entidades competentes realizar mejora en los servicios de telefonía celular en San Gerardo	Autogestión
IES	Comunicaciones y Energía	Ineficiencia en el servicio de telefonía móvil	Solicitar a las entidades competentes realizar mejora en los servicios de telefonía celular en Santa Cecilia	Autogestión
IES	Comunicaciones y Energía	Ausencia del servicio de electricidad en algunos sectores	Gestionar electricidad para sectores de Buenos Aires	Autogestión

IES	Comunicaciones y Energía	Ausencia del servicio de electricidad en algunos sectores	Gestionar electricidad para sectores de el Concho	Autogestión
IES	Comunicaciones y Energía	Ausencia del servicio de electricidad en algunos sectores	Gestionar electricidad para sectores de las Nieves	Autogestión
IES	Comunicaciones y Energía	Ausencia del servicio de electricidad en algunos sectores	Gestionar electricidad para sectores de Tres y Tres	Autogestión
IES	Aceras, cordón y caño	Riesgo de accidentes por ausencia de aceras para tránsito seguro de las personas.	Construcción de aceras y cunetas en la entrada principal de Santa Rosa a Santa María	Autogestión
IES	Aceras, cordón y caño	Riesgo de accidentes por ausencia de aceras para tránsito seguro de las personas.	Construcción de aceras y cunetas en la entrada a Escuela y Colegio en el Concho	Autogestión
IES	Aceras, cordón y caño	Riesgo de accidentes por ausencia de aceras para tránsito seguro de las personas.	Construcción de aceras y cunetas en la entrada a Escuela de San Rafael	Autogestión
IES	Aceras, cordón y caño	Riesgo de accidentes por ausencia de aceras para tránsito seguro de las personas.	Construcción de aceras y cunetas en la entrada a Escuela de Llano Verde	Autogestión
IES	Aceras, cordón y caño	Riesgo de accidentes por ausencia de aceras para tránsito seguro de las personas.	Construcción de aceras y cunetas en la entrada a Escuela de Banderas	Autogestión
IES	Manejo de residuos sólidos	Ausencia de Centros de Acopio de Residuos Valorizables.	Construir centro de acopio de recolección de residuos en Santa Rosa, Pocosol	Autogestión
IES	Manejo de residuos sólidos	Ausencia de Centros de Acopio de Residuos Valorizables.	Construcción de centros de acopio en todas las comunidades del Pocosol iniciando en las comunidades de mayor población y en los más pequeños centros de recolección de residuos para reciclaje.	Autogestión

Fuente: Municipalidad de San Carlos

Tabla 33: Iniciativas priorizadas por distrito: Pocosol, Categoría de Ejecución

AREA	SUB AREA	PROBLEMA	INICIATIVA	SEGUIMIENTO
DEL	Industria	No se ha promocionado el distrito/cantón como una excelente opción para el desarrollo de industrias; con la	Que la Municipalidad realice las acciones pertinentes para gestionar la apertura de un Parque Agro - Industrial en el distrito y/o cantón.	Ejecución

		unión de entes públicos y privados.		
DEL	Comercialización	Ausencia de instalaciones de un despacho municipal para atención a los contribuyentes y disminuir costos	Apertura de una oficina municipal para realización de tramites en el distrito	Ejecución
PSL	Desempleo	Desarrollo de Capacitaciones sin coordinación previa limitando el acceso a éstas y fomentando el desempleo	La Dirección de Desarrollo Social de la Municipalidad recibirá solicitudes de los grupos organizados para desarrollar diferentes charlas y/o talleres en función de las necesidades y prioridades a trabajar.	Ejecución
PSL	Niñez, Adolescencia y Juventud	Consumo de drogas, alcohol, vandalismo se han desarrollado en la población menor de edad.	Implementación del programa "Familia Primero" con talleres formativos hacia padres de familia en coordinación con el Consejo de distrito de Pocosol.	Ejecución
GA	Manejo de residuos sólidos	Ausencia del Servicio de Recolección de Residuos Municipal en el distrito.	Solicitar a la Municipalidad brindar el servicio de recolección de residuos sólidos.	Ejecución
GA	Manejo de residuos sólidos	No hay cultura del reciclaje en el distrito.	Promover procesos de capacitación liderados por el Gobierno Local para Centros Educativos, Organizaciones Comunales acerca del reciclaje.	Ejecución
IES	Mejoramiento de la Red Vial	Infraestructura vial deficiente limitando el desarrollo socioeconómico.	Gestionar la reparación del camino Jocote - San Isidro - La Guaria - Cuatro Esquinas - Conchito - Banderas - San Cristóbal	Ejecución
IES	Mejoramiento de la Red Vial	Infraestructura vial deficiente limitando el desarrollo socioeconómico.	Gestionar la reparación del camino San Alejo - La Aldea (2-10-108 y 2-10-043)	Ejecución
IES	Mejoramiento de la Red Vial	Infraestructura vial deficiente limitando el desarrollo socioeconómico.	Gestionar la reparación del camino Cruce Esperanza - Infiernillo	Ejecución
IES	Mejoramiento de la Red Vial	Infraestructura vial deficiente limitando el desarrollo socioeconómico.	Gestionar la reparación del camino 2-10-045 del Concho al cruce Banderas	Ejecución
IES	Mejoramiento de la Red Vial	Infraestructura vial deficiente limitando el desarrollo socioeconómico.	Gestionar estudios y posterior construcción de pasos con alcantarillado en ruta Carrizal - Banderas	Ejecución
IES	Mejoramiento de la Red Vial	Infraestructura vial deficiente limitando el desarrollo socioeconómico.	Gestionar estudios y posterior construcción de pasos con alcantarillado en ruta Concho-Banderas	Ejecución

IES	Mejoramiento de la Red Vial	Infraestructura vial deficiente limitando el desarrollo socioeconómico.	Gestionar estudios y posterior construcción de pasos con alcantarillado en ruta Banderas-Conchito	Ejecución
IES	Mejoramiento de la Red Vial	Infraestructura vial deficiente limitando el desarrollo socioeconómico.	Gestionar estudios y posterior construcción de pasos con alcantarillado en ruta La Gloria	Ejecución
IES	Mejoramiento de la Red Vial	Infraestructura vial deficiente limitando el desarrollo socioeconómico.	Gestionar estudios y posterior construcción de pasos con alcantarillado en ruta Jocote-San Isidro	Ejecución
IES	Mejoramiento de la Red Vial	Infraestructura vial deficiente limitando el desarrollo socioeconómico.	Gestionar estudios y posterior construcción de pasos con alcantarillado en ruta Ceiba-San Alejo	Ejecución
IES	Mejoramiento de la Red Vial	Infraestructura vial deficiente limitando el desarrollo socioeconómico.	Gestionar estudios y posterior construcción de pasos con alcantarillado en ruta San Alejo-La Aldea	Ejecución
IES	Mejoramiento de la Red Vial	Infraestructura vial deficiente limitando el desarrollo socioeconómico.	Gestionar estudios y posterior construcción de pasos con alcantarillado en ruta Banderas-San Cristóbal	Ejecución
IES	Mejoramiento de la Red Vial	Infraestructura vial deficiente limitando el desarrollo socioeconómico.	Construcción de pasos con alcantarillado en el camino tierra 2-10-255 cruce Paso Real al Infiernillo	Ejecución
IES	Mejoramiento de la Red Vial	Infraestructura vial deficiente limitando el desarrollo socioeconómico.	Construcción de pasos con alcantarillado Infiernillo-Llano Verde y Moravia	Ejecución
IES	Mejoramiento de la Red Vial	Infraestructura vial deficiente limitando el desarrollo socioeconómico.	Construcción de pasos con alcantarillado Ceiba-San Cristóbal.	Ejecución
IES	Puentes	Ausencia de puentes para tránsito de los habitantes, y traslado de producción	Gestionar los estudios técnicos para la posterior construcción de un puente entre Llano Verde y Crucitas (Urgente, pueblos comunicados)	Ejecución
IES	Mejoramiento de la Red Vial	Infraestructura vial deficiente limitando el desarrollo socioeconómico.	Gestionar la reparación del camino a San Isidro	Ejecución
IES	Mejoramiento de la Red Vial	Infraestructura vial deficiente limitando el desarrollo socioeconómico.	Gestionar la reparación del camino a Santa Lucía	Ejecución
IES	Mejoramiento de la Red Vial	Infraestructura vial deficiente limitando el desarrollo socioeconómico.	Gestionar la reparación del camino Aldea - San Cristóbal	Ejecución
IES	Mejoramiento de la Red Vial	Infraestructura vial deficiente limitando el desarrollo socioeconómico.	Gestionar la reparación del camino Bandera 2-10-204	Ejecución

IES	Mejoramiento de la Red Vial	Infraestructura vial deficiente limitando el desarrollo socioeconómico.	Gestionar la reparación del camino Banderas - Escaleras	Ejecución
IES	Mejoramiento de la Red Vial	Infraestructura vial deficiente limitando el desarrollo socioeconómico.	Gestionar la reparación del camino Barrio Paraíso - La Vieja	Ejecución
IES	Mejoramiento de la Red Vial	Infraestructura vial deficiente limitando el desarrollo socioeconómico.	Gestionar la reparación del camino Buenos Aires - Morazán 2-10-379	Ejecución
IES	Mejoramiento de la Red Vial	Infraestructura vial deficiente limitando el desarrollo socioeconómico.	Gestionar la reparación del camino Buenos Aires - Santa Cecilia 2-10-183	Ejecución
IES	Mejoramiento de la Red Vial	Infraestructura vial deficiente limitando el desarrollo socioeconómico.	Gestionar la reparación del camino Calle El Mango en Acapulco	Ejecución
IES	Mejoramiento de la Red Vial	Infraestructura vial deficiente limitando el desarrollo socioeconómico.	Gestionar la reparación del camino Calle Gutierrez - Acapulco	Ejecución
IES	Mejoramiento de la Red Vial	Infraestructura vial deficiente limitando el desarrollo socioeconómico.	Gestionar la reparación del camino Carrizal - Banderas - Conchito	Ejecución
IES	Mejoramiento de la Red Vial	Infraestructura vial deficiente limitando el desarrollo socioeconómico.	Gestionar la reparación del camino Carrizal - El Concho 2-10-106	Ejecución
IES	Mejoramiento de la Red Vial	Infraestructura vial deficiente limitando el desarrollo socioeconómico.	Gestionar la reparación del camino del Cementerio de Santa Rosa - Cementerio	Ejecución
IES	Mejoramiento de la Red Vial	Infraestructura vial deficiente limitando el desarrollo socioeconómico.	Gestionar la reparación del camino El Conchito 2-10-104.	Ejecución
IES	Mejoramiento de la Red Vial	Infraestructura vial deficiente limitando el desarrollo socioeconómico.	Gestionar la reparación del camino El Jocote	Ejecución
IES	Mejoramiento de la Red Vial	Infraestructura vial deficiente limitando el desarrollo socioeconómico.	Gestionar la reparación del camino El Plomo	Ejecución
IES	Mejoramiento de la Red Vial	Infraestructura vial deficiente limitando el desarrollo socioeconómico.	Gestionar la reparación del camino Esterito - El Terrón Colorado	Ejecución
IES	Mejoramiento de la Red Vial	Infraestructura vial deficiente limitando el desarrollo socioeconómico.	Gestionar la reparación del camino Esterito - Montelimar	Ejecución
IES	Mejoramiento de la Red Vial	Infraestructura vial deficiente limitando el desarrollo socioeconómico.	Gestionar la reparación del camino La Aldea	Ejecución
IES	Mejoramiento de la Red Vial	Infraestructura vial deficiente limitando el desarrollo socioeconómico.	Gestionar la reparación del camino La Azucena	Ejecución

IES	Mejoramiento de la Red Vial	Infraestructura vial deficiente limitando el desarrollo socioeconómico.	Gestionar la reparación del camino La Guaria	Ejecución
IES	Mejoramiento de la Red Vial	Infraestructura vial deficiente limitando el desarrollo socioeconómico.	Gestionar la reparación del camino La Luisa a Santa Maria	Ejecución
IES	Mejoramiento de la Red Vial	Infraestructura vial deficiente limitando el desarrollo socioeconómico.	Gestionar la reparación del camino Las Nieves - San Diego	Ejecución
IES	Mejoramiento de la Red Vial	Infraestructura vial deficiente limitando el desarrollo socioeconómico.	Gestionar la reparación del camino Los Angeles - San Diego	Ejecución
IES	Mejoramiento de la Red Vial	Infraestructura vial deficiente limitando el desarrollo socioeconómico.	Gestionar la reparación del camino Los Angeles a Cementerio	Ejecución
IES	Mejoramiento de la Red Vial	Infraestructura vial deficiente limitando el desarrollo socioeconómico.	Gestionar la reparación del camino Morazán 2-10-379	Ejecución
IES	Mejoramiento de la Red Vial	Infraestructura vial deficiente limitando el desarrollo socioeconómico.	Gestionar la reparación del camino Paraíso 2-10-102	Ejecución
IES	Mejoramiento de la Red Vial	Infraestructura vial deficiente limitando el desarrollo socioeconómico.	Gestionar la reparación del camino Paso Real 2-10-202	Ejecución
IES	Mejoramiento de la Red Vial	Infraestructura vial deficiente limitando el desarrollo socioeconómico.	Gestionar la reparación del camino Puente Rio Pocosol a Rampa (existen rutas internas)	Ejecución
IES	Mejoramiento de la Red Vial	Infraestructura vial deficiente limitando el desarrollo socioeconómico.	Gestionar la reparación del camino San Cristóbal - El Campo	Ejecución
IES	Mejoramiento de la Red Vial	Infraestructura vial deficiente limitando el desarrollo socioeconómico.	Gestionar la reparación del camino San Diego - Montelimar	Ejecución
IES	Mejoramiento de la Red Vial	Infraestructura vial deficiente limitando el desarrollo socioeconómico.	Gestionar la reparación del camino San Gerardo - Pajareles	Ejecución
IES	Mejoramiento de la Red Vial	Infraestructura vial deficiente limitando el desarrollo socioeconómico.	Gestionar la reparación del camino San Gerardo -Santa Cecilia	Ejecución
IES	Mejoramiento de la Red Vial	Infraestructura vial deficiente limitando el desarrollo socioeconómico.	Gestionar la reparación del camino a San Luis	Ejecución
IES	Mejoramiento de la Red Vial	Infraestructura vial deficiente limitando el desarrollo socioeconómico.	Gestionar la reparación del camino San Rafael	Ejecución
IES	Mejoramiento de la Red Vial	Infraestructura vial deficiente limitando el desarrollo socioeconómico.	Gestionar la reparación del camino Santa Cecilia 2-10-183	Ejecución

IES	Mejoramiento de la Red Vial	Infraestructura vial deficiente limitando el desarrollo socioeconómico.	Gestionar la reparación del camino Santa Maria - La Milagrosa - Cruce Cementerio	Ejecución
IES	Mejoramiento de la Red Vial	Infraestructura vial deficiente limitando el desarrollo socioeconómico.	Gestionar la reparación del camino Santa Maria - Las Brisas	Ejecución
IES	Mejoramiento de la Red Vial	Infraestructura vial deficiente limitando el desarrollo socioeconómico.	Gestionar la reparación del camino Santa María - Plomo	Ejecución
IES	Mejoramiento de la Red Vial	Infraestructura vial deficiente limitando el desarrollo socioeconómico.	Gestionar la reparación del camino Santa Maria - San Rafael	Ejecución
IES	Mejoramiento de la Red Vial	Infraestructura vial deficiente limitando el desarrollo socioeconómico.	Gestionar la reparación del camino Santa Maria 2-10-101	Ejecución
IES	Mejoramiento de la Red Vial	Infraestructura vial deficiente limitando el desarrollo socioeconómico.	Gestionar la reparación del camino Tres y Tres - Ramales	Ejecución
IES	Manejo de residuos sólidos	Ausencia del Servicio de Recolección de Residuos Municipal en el distrito.	Solicitar a la Municipalidad brindar el servicio de recolección de residuos sólidos en coordinación con la ADI de Santa Rosa.	Ejecución
IES	Manejo de residuos sólidos	Ausencia del Servicio de Recolección de Residuos Municipal en el distrito.	Realizar un análisis de cómo gestionar el cobro de la recolección de residuos sólidos para evitar la morosidad.	Ejecución
IES	Manejo de residuos sólidos	No hay cultura del reciclaje en el distrito.	Promover procesos de capacitación liderados por el Gobierno Local para Centros Educativos, Organizaciones Comunales acerca del reciclaje.	Ejecución
IES	Servicios Institucionales	Ausencia de una Sucursal y/o lugar para tramitar temas municipales en el distrito; el cual esta a una significativa distancia y con pocos medios de transporte público.	Ejecutar por parte de la Municipalidad de San Carlos el diseño de una estrategia para brindar los servicios de manera ocasional y/o permanente en el Pocosol	Ejecución

Fuente: Municipalidad de San Carlos

ANEXOS

Anexo 1. Participantes en el Proceso de Actualización del Plan de Desarrollo Cantonal

Abel Blanco Rojas	Blanco Salazar Yessenia	Gerardo Blanco Rojas
Abraham Corrales Ugalde	Bolívar Pérez Castro	Gerardo Rodriguez Rojas
Agüero Chaves Marcos	Calderón Fernández Pastora	González Tejada Pablo Emilio
Aguirre M Ana Julia	Cano González Vicenta	Griselda Mora Castro
Alfaro Cruz Ronald	Carballo González Rafael Ángel	Guiselle Arce Rodriguez
Alfaro González Jackeline	Carballo González Víctor	Gutiérrez Quesada Eladio
Alfaro Rodríguez David	Carrizales Segura Cecilia	Henry Zamora Estelles
Alpizar Altamirano Aracelly	Carrillo Obando Carlos A	Hernández Loria Geovannie
Ana Ugalde Ramírez	Castillo R Mariana	Hidalgo Quesada Eduardo
Araya Saborío Johanna	Castro Ulate Rafael Ángel	Hidalgo Quirós Luis Fernando
Arce Rodríguez Guiselle	Centeno Condesa Juan	Hurtado Mora Marianela
Arroyo Juan	Cerdas Abraham	Ivannia Segura Méndez
Artavia Martínez Francisca Lorena	Claudia Rivas Gómez	Jaime Karen
Artiles González Edgar	Contreras Juan	José Fabio Rodriguez Alvarado
Artola Martínez Lorena	Corrales Ugalde Abraham	José Luis Ugalde Pérez
Badilla Pérez Epifania	Cruz Cruz Ramón	José Rodriguez Paniagua
Ballesteros Andreina	Delmin Sigaron Arebano	Lasilo Rivas García
Bara Álvarez Cesar	Duarte Bravo Aurora	Ledezma Hernández Yerlin
Benita Santamaría Porras	Duarte G Alejandro	Lizano Zumbado Francisco
Blanco Acuña Edgar	Ersi Rodriguez	Lizano Zumbado Ana M ^a
Blanco Chacón Luis	Esquivel García William	López Solís Erick
Blanco Esquivel Manuel	Fernández Rojas Melva	Luis Hidalgo Quirós
Blanco Gerardo Abel	Fernández Trejos Tino	Luis Solís Leiton
Blanco Rojas Abel	Flor Soto Elizondo	Luzania Serrano Alfaro
Manuel Blanco Esquivel	García Carnizales Evi Andrea	M ^a de los Ángeles Barrantes Jiménez
Marlon Muñoz Ramírez	Pineda McNally María Antonieta	Segura Retana Miguel
Massis Abarca Socorro	Ramírez Abelardo	Serrano Alfaro Luzania
Matarrita Araya Bernardo	Rivera Cordoncillo Guisell	Solano Varela Valerio
Mejías Edwin	Rivera Cordoncillo Norma	Solís Leiton Luis Fernando
Mejías Murillo Nidia	Rodríguez Rojas Gerardo	Sosa Quesada Juan Rafael
Meléndez Morera Ana Lorena	Rodríguez Alvarado María Rosa	Soto Alvarado Stephanie
Mendoza Carmen	Rodríguez Chacón Hilda	Soto Alvarado Wendy
Mendoza Ramos Grethel	Rodríguez Chacón Luz Marina	Soto Elizondo Flor
Miranda Jarquín Ricardo	Rodríguez Ersi	Soto Elizondo Juan Carlos
Morales Torres Carmen	Rodríguez María Eugenia	Soto Zúñiga Oscar Rafael

Morera Rojas Irene	Rodríguez Paniagua José Francisco	Treminio Randall
Muñoz Arce Juan Eduardo	Rojas Picado Diniria	Ugalde Ramírez Flor
Nelson Gutiérrez Quesada	Rose Marie Ruiz Soto	Ugalde Ramírez Ana Live
Obando Campos Aida	Ruiz Artavia Yorleni Vanessa	Ugalde Ramírez Flor Carmen
Obando Campos Feliz	Ruiz Artola Steven	Ugalde Ramírez José Luis
Omer Salas Vargas	Ruiz López Efrain Alberto	Uriel Sánchez Abarca
Osvaldo Rodríguez Bolaños	Saborío Andrés	Valerio Solano Varela
Otoniel Méndez Cruz	Salas Vargas Omer	Vega Blanco Lauren Masiel
Pablo Gonzales Tejada	Sánchez Abarca Uriel	Vega Pérez Arelys
Parra R Lisbeth Francela	Sandoval Rodríguez Ronald	Vega S Ariolfo
Paula Zepeda Martinez	Santamaría Porras Benita	Walter Corrales Fonseca
Pérez Cordero Luz Marina	Santos Cruz Salablanca	Wilberth Rojas Vargas
Picado Peraza Nury	Sara Obando Canton	XXX Edgar
Picado Peraza Roger	Saúl Mejías Retana	XXX Gerardo
XXXXX Olemar	Segura Méndez Ivannia	XXXX Francisco
Yerlin Ledezma Hernández	Zumbado Francisco	Zepeda Martínez Paula

Fuente Municipalidad de San Carlos

Anexo 2. Fotografías de Participación en Proceso de Actualización PDC



Taller Distrital en Concho de Pocosol, 17 Diciembre 2013.



Taller distrital en Santa Rosa de Pocosol, 26 Noviembre 2013

ⁱ Ritmo típico costarricense