



# Plan de Desarrollo Distrital, Cutris 2014-2024

## Tabla de contenido

AGRADECIMIENTO .....	7
PRESENTACIÓN.....	8
Miembros de la comisión del Plan de Desarrollo Municipal.....	10
1 INTRODUCCION .....	13
1.1 Naturaleza y Alcance del plan .....	13
1.1.1 Naturaleza .....	13
1.1.2 Alcance .....	13
2. ASPECTOS GENERALES DEL CANTON .....	15
2.1 Antecedentes sobre su creación, localización geográfica y límites .....	15
2.2 Reseña Histórica .....	17
2.2.1 De Distrito a Cantón .....	17
2.2.2 Crecimiento Distrital del Cantón de San Carlos .....	18
2.2.3 Crecimiento en Infraestructura del Cantón. ....	18
2.2.4 Límites Geográficos Antiguos.....	18
2.2.5 Política .....	19
2.2.6 Grandes Logros Políticos .....	20
2.2.7 Cultura:.....	20
2.2.8 Costumbres y Eventos Religiosos.....	21
2.2.9 Música Sancarleña.....	21
2.2.10 Comidas Típicas de San Carlos .....	21
2.2.11 Símbolos del Cantón:.....	22
2.2 Sinopsis de la historia de San Carlos .....	24
2.3 Sinopsis Geográfica .....	28
3. ASPECTOS GENERALES DEL DISTRITO .....	33
3.1 Historia del Distrito de Cutris. ....	33
3.2 Primeros pobladores Cutris.....	33
3.3 Mejor comunicación de Cutris.....	34
3.4 Cutris en la actualidad.....	34
4 DATOS ESTADÍSTICOS DE IMPORTANCIA PARA EL DISTRITO DE CUTRIS .....	36
4.1 División Político Administrativa Cutris. ....	36
4.2 Población con capacidades especiales en el distrito de Cutris .....	39

4.3 Aparato Público de Cutris.....	42
4.3.1 Salud .....	42
4.3.2 Educación en Cutris. ....	46
4.3.3 Seguridad Pública .....	51
4.4. Aparato Privado.....	52
4.4.1 Cobertura de energía eléctrica.....	53
4.4.2. Sector Financiero.....	53
5. ORGANIZACIONES TERRITORIALES A NIVEL DISTRITO .....	55
5.1 Consejo de Distrito de Cutris.....	55
5.2 Asociación de Desarrollo Comunal.....	56
5.3. Organizaciones Deportivas.....	58
5.4 Comportamiento Cooperativo del Distrito .....	59
5.4.1 URCOZON: Unión Nacional de Cooperativas del Norte R.L. ....	59
5.5 Otras Organizaciones Comunales.....	59
5.5.1 Organizaciones Apoyadas por el Ministerio de Agricultura y Ganadería .....	60
5.5.2 Asociaciones Administradoras de Acueductos (ASADAS) .....	60
5.5.3 Comités de Caminos.....	61
5.5.4 Comité Pastoral .....	62
5.5.5 Grupos de Mujeres.....	62
6. INFRAESTRUCTURA COMUNAL .....	63
7. RUTAS DEL DISTRITO DE CUTRIS .....	63
7.1 Ruta Cantonal.....	63
7.2 Rutas Nacionales .....	65
8. PROPIEDADES DEL DISTRITO DE CUTRIS .....	65
9 PATENTES EMITIDAS POR EL MUNICIPIO EN EL DISTRITO DE CUTRIS .....	66
9.1 Patentes y Licencias .....	66
10. FORMULACIÓN ESTRATÉGICA.....	73
10.1 Desarrollo Económico Local .....	73
10.1.1 Política Social y Género .....	73
10.1.2 Desarrollo ambiental.....	73
10.1.3 Infraestructura .....	74

10.1.4 Ordenamiento territorial.....	74
10.1.5 Gestión institucional .....	74
10.2 Iniciativas sin priorizar según modalidad .....	74
11. Demandas e iniciativas ciudadanas.....	90
11.1 Iniciativas y Demandas Priorizadas. ....	91
ANEXOS .....	104
Anexo 1. Participantes en el Proceso de Actualización del Plan de Desarrollo Cantonal.....	104
Anexo 2. Fotografías de Participación en Proceso de Actualización PDC .....	105

## Índice de Tablas

Tabla 1: División político administrativa Cantón San Carlos, de acuerdo a extensión geográfica...	36
Tabla 2: División político administrativa Cantón San Carlos, de acuerdo a población. ....	37
Tabla 3: Análisis interpretativo de la población de San Carlos y distritos del cantón, período 2011. .....	38
Tabla 4: Indicador de Población con Discapacidad, San Carlos .....	41
Tabla 5: Servicios brindados por la Caja Costarricense del Seguro Social, CCSS.....	44
Tabla 6: Indicadores de Aseguramiento.....	45
Tabla 7: Centro Educativos de Secundaria del distrito de Cutris. ....	46
Tabla 8: Centros educativos de Primaria, del distrito de Cutris.....	47
Tabla 9: Indicador de Centro educativos del Cantón de San Carlos. ....	48
Tabla 10: Deserción de Primaria en Centros Educativos de Cutris .....	49
Tabla 11: Deserción en Secundaria de Centros educativos de Cutris. ....	50
Tabla 12: Grupos de comités de Seguridad en las Comunidades de Cutris .....	52
Tabla 13: Empresas en el cantón de San Carlos. ....	52
Tabla 14: Medidores por distrito a nivel cantonal .....	53
Tabla 15: Agencias Bancarias del distrito de Cutris.....	54
Tabla 16: Actividades financieras del Distrito de Cutris.....	55
<b>Tabla 17: Consejo de Distrito</b> .....	56
Tabla 18: Asociaciones por Distrito.....	57
Tabla 19: Asociaciones de Cutris.....	57
Tabla 20: Información sobre las ASADAS del distrito Cutris. ....	60
Tabla 21: Infraestructura Comunal del Distrito de Cutris. ....	63
Tabla 22: Distribución de los Caminos Municipales por Distrito .....	64
Tabla 23: Distribución de Rutas Nacionales por Distrito.....	65
Tabla 24: Iniciativas sin priorizar Área Desarrollo Económico. ....	75

Tabla 25: Iniciativas sin priorizar Área de Gestión Ambiental. ....	77
Tabla 26: Iniciativas sin priorizar Área de Infraestructura .....	78
Tabla 27: Iniciativas sin priorizar Área Político Social. ....	85
Tabla 28: Total de Iniciativas priorizadas según modalidad de intervención. Distrito de Cutris .....	91
Tabla 29: Iniciativas priorizadas por distrito: Cutris, Categoría Gestión .....	91
Tabla 30: Iniciativas priorizadas por distrito: Cutris, Categoría de Apoyo .....	97
Tabla 31: Iniciativas priorizadas por distrito: Cutris, Categoría de Autogestión .....	98
Tabla 32: Iniciativas priorizadas por distrito: Cutris, Categoría de Ejecución .....	100

## Índice de Gráficos

Gráfico 1: Porcentaje de territorio por distrito .....	37
Gráfico 2: Nivel de Deserción en Centros educativos de Cutris.....	51
Gráfico 3: Propiedades del distrito Cutris. ....	66
Gráfico 4: Patentes Comerciales .....	69
Gráfico 5: Patentes Industriales .....	69
Gráfico 6: Patentes de Servicio .....	70
Gráfico 7: Licencias de Licores .....	70
Gráfico 8: Total de Patentes del distrito de Cutris .....	71


## Índice de ilustraciones

Ilustración 1: Mapa del cantón de San Carlos .....	30
Ilustración 2: Mapa del cantón de San Carlos .....	31
Ilustración 3: Mapa del Distrito de Cutris .....	35

## ABREVIATURAS

<b>ASADAS</b>	Asociación Administradora de Acueductos y Alcantarillados
<b>ADI</b>	Asociación de Desarrollo Integral
<b>CCSS</b>	Caja Costarricense de Seguro Social
<b>CEN</b>	Centros de Educación y Nutrición
<b>CEN-CINAI</b>	Centros de Educación y Nutrición-Centros Infantiles
<b>CINDEA</b>	Centro Integrado de Educación para Adultos
<b>CTP</b>	Colegio Técnico Profesional
<b>DINADECO</b>	Dirección Nacional de Desarrollo de la Comunidad
<b>EBAIS</b>	Equipos Básicos de Atención Integral en Salud
<b>EDA</b>	Estudio de Diagnóstico Ambiental
<b>EIA</b>	Evaluación de Impacto Ambiental.
<b>EHPM</b>	Encuesta de Hogares con Propósitos Múltiples
<b>GpR</b>	Gestión por Resultados
<b>ICE</b>	Instituto Costarricense de Electricidad
<b>ICT</b>	Instituto Costarricense de Turismo.
<b>IDS</b>	Índice de Desarrollo Social
<b>IFAM</b>	Instituto de Fomento y Asesoría Municipal
<b>INA</b>	Instituto Nacional de Aprendizaje
<b>INEC</b>	Instituto Nacional de Estadísticas y Censos
<b>IMAS</b>	Instituto Mixto de Ayuda Social
<b>INVU</b>	Instituto Nacional de Vivienda y Urbanismo.
<b>MAG</b>	Ministerio de Agricultura y Ganadería
<b>MEP</b>	Ministerio de Educación Pública
<b>MIDEPLAN</b>	Ministerio de Planificación y Política Económica
<b>MINAET</b>	Ministerio de Ambiente Energía y Telecomunicaciones





<b>MINSA</b>	Ministerio de Salud
<b>MIVAH</b>	Ministerio de Vivienda y Asentamientos Humanos
<b>MOPT</b>	Ministerio de Obras Públicas y Transporte.
<b>PANI</b>	Patronato Nacional de la Infancia.
<b>PAO</b>	Plan Anual Operativo.
<b>PEA</b>	Población Económicamente Activa.
<b>RAMSAR</b>	Convención sobre los Humedales de Importancia Internacional
<b>PMGIRS</b>	Plan de Manejo de Gestión Integral de Residuos Sólidos
<b>PND</b>	Plan Nacional de Desarrollo.
<b>SETENA</b>	Secretaría Técnica Ambiental Nacional.
<b>UNA</b>	Universidad Nacional de Costa Rica
<b>URCOZON RL</b>	Unión de Cooperativas de la Zona Norte

## **AGRADECIMIENTO**

Expresamos nuestro agradecimiento al equipo técnico municipal quienes ofrecieron su aporte más allá de la jornada laboral siendo pieza fundamental de éste proceso, también le reconocemos a los (as) síndicos (as) que fueron partícipes del proceso así mismo a los (as) regidores (as) que nos acompañaron.

Cabe destacar que el acompañamiento de diferentes actores de instituciones públicas y privadas fue valioso y sin olvidar el gran aporte de la representación comunal en cada uno de los talleres realizados.



## PRESENTACIÓN

Un Plan Estratégico es un instrumento flexible y dinámico de participación que intenta definir las pautas del futuro del cantón, destacando al mismo tiempo sus particularidades y que se elabora con la colaboración y el consenso de todos los agentes sociales y económicos para poner en marcha un proyecto global y común de la ciudad en que deseamos vivir.

El plan estratégico de San Carlos, supone la aportación de los siguientes elementos:

- ✚ La identificación de las prioridades para el desarrollo futuro de cada uno de los distritos que integran nuestro cantón; ofreciendo una visión integral del territorio a largo plazo.
- ✚ La planificación de actuaciones que permitan dar solución práctica a las prioridades detectadas y concentra recursos limitados en temas críticos.
- ✚ La dirección eficaz de respuestas a los cambios que se generen en el entorno regional, nacional e internacional.
- ✚ El fomento de la cooperación entre el sector entre el sector público y privado
- ✚ Es estímulo a una visión global de los problemas de la ciudad y a la conciencia comunitaria de la población sancarleña.
- ✚ Identifica estrategias con capacidad para encaminar su desarrollo económico y social
- ✚ Fortalece el tejido social y favorece la movilización social.
- ✚ Formula objetivos prioritarios

Desde el punto de vista económico, el aspecto territorial es definido para la competitividad. En el contexto de la globalización de los mercados, la competitividad depende cada vez más de las condiciones objetivas de territorios concretos y menos de factores controlables en el ámbito estatal. Casi todos los procesos de crecimiento económicos están en manos de los gobiernos locales y regionales, cuyo objetivo es configurar un entorno en infraestructuras tecnológicas, comunicación, recursos humanos, condiciones de vida, medio ambiente..., que facilite la adaptación del territorio al nuevo contexto mundial.

El desarrollo de un nuevo modelo de gestión municipal y comunitaria, es uno de los propósitos que debe tener el gobierno local, con el concurso de diferentes entes estatales que rompan con el esquema de divergencia entre la gestión local interna y la nacional en el cantón de San Carlos.

La Municipalidad debe asumir el reto de estos cambios, ser la gestora de los mismos, con la responsabilidad de administrar bien los recursos y su territorio dotando de calidad de vida a sus habitantes.

Para el desarrollo de la experiencia de planificación estratégica en el cantón se consideró como componente básico la elaboración de diagnósticos participativos distritales y cantonal.

Creemos que estamos dando un ejemplo de que las municipalidades están dispuestas al cambio y en capacidad de asumir los nuevos retos que se derivan de la Reforma al artículo 170 de la Constitución Política y el proyecto de Ley de Transferencias de Competencias.

A partir de ahora se inicia una nueva fase de impulso y seguimiento del Plan y, con ella, se mantiene nuestra voluntad de continuar trabajando en el proyecto con ilusión y tesón, desde la responsabilidad que como gobierno regional nos corresponde para lograr los objetivos propuestos.

En las siguientes páginas encontrarán una síntesis del Plan de Desarrollo 2014-2024 de la Municipalidad de San Carlos, con gusto podrán encontrar de manera completa en la página web de la institución [www.munisc.go.cr](http://www.munisc.go.cr) o en la Dirección de Planificación.

Lic. Alfredo Córdoba Soro  
Alcalde Municipal

## Miembros de la comisión del Plan de Desarrollo Municipal

Dixie Amores Saborío	Coordinadora General
Evelyn Vargas Rojas	Sub Coordinadora
Carlos Andrey Salas Ramírez	Área de Ambiente
Cynthia Flores Rodriguez	Área de Ambiente
Mirna Sabillon García	Área de Ambiente
Paola Umaña Vega	Área de Ambiente
Francela Molina jimenez	Área de Desarrollo Económico Local
Uris Espinoza Góngora	Área de Desarrollo Económico Local
Andrea Peñaranda Prendas	Área Infraestructura, Equipamiento y Servicios
David Quesada Acuña	Área Infraestructura, Equipamiento y Servicios
Vianney Acuña Arce	Área Infraestructura, Equipamiento y Servicios
Milena Jara Parra	Área Infraestructura, Equipamiento y Servicios
Jenny Chacón Agüero	Área Infraestructura, Equipamiento y Servicios
Yerly Zamora Rodríguez	Área de Política Social
Gisella Vargas Guzmán	Área de Política Social
Yessenia Orozco Alpízar	Área de Política Social
Icza Rojas Vega	Apoyo Logístico
Melissa Vargas Molina	Apoyo Logístico

## Recapitulación de la Alcaldía

---

*El Plan de Desarrollo Cantonal de largo plazo, resume el sentir de la Ciudadanía Sancarleña y enfoca la atención de prioridades y propuestas generadas en talleres Distritales de Consulta Ciudadana.*

*Es la suma de esfuerzos entre sociedad, instituciones y gobierno local que lograremos la transparencia en el camino que transitaremos y en donde unidos generaremos un desarrollo equilibrado, sustentable y solidario que será motivo de alegría compartida.*

*El Plan de Desarrollo Cantonal tiene una visión de futuro al establecer las expectativas deseables para nuestra entidad en los próximos diez años.*

*Con la clasificación de las prioridades, pretendemos aumentar la calidad de vida de todos los que habitamos en este cantón de San Carlos, mejorando en aspectos tales como vivienda, infraestructura vial y comunal, salud, educación, promoción de PYMES, todo esto tomando como base el bienestar de la familia y la protección del medio ambiente.*

*Si bien la obra gris es fundamental, creemos prioritario mejorar la base y fundamento de toda sociedad como es la familia. Estamos conscientes que la alcaldía debe profundizar con aportes efectivos y reales para proteger a la familia de la violencia en todos los géneros, flagelos como la drogadicción, el abuso sexual, maltrato infantil, el alcoholismo, la delincuencia y pobreza son causas para que muchas de nuestras familias se desintegren, causando con ello graves problemas sociales que debemos atender.*

*Junto a esta lucha por proteger a nuestras familias, estamos promoviendo un desarrollo integral mediante la formación y educación de calidad, el fomento de fuentes de empleo, la promoción del deporte, el arte y la cultura como expresión popular, porque solo así podremos contar con una sociedad sana y dispuesta a mejorar de manera constante.*

**Lic. Alfredo Córdoba Soro**  
**Alcalde Municipal**

# INTRODUCCIÓN

# 1 INTRODUCCION

## 1.1 Naturaleza y Alcance del plan

### 1.1.1 Naturaleza

La actitud tradicional del municipio como proveedor de servicios y único agente de desarrollo local, y de la comunidad receptora pasiva del trabajo municipal, ya no tiene cabida en la realidad actual, los beneficios deben provenir de un esfuerzo conjunto de todos los actores locales, públicos y privados.

Es necesario diseñar una estrategia dirigida a mejorar la calidad de vida de la población, y por tanto emprender una fuerte acción contra la pobreza, el desempleo y la insatisfacción de las necesidades comunitarias.

El plan de desarrollo municipal participativo (PDM), ha partido de una visión global e intersectorial y ha permitido adoptar acciones concertadas entre todos los actores locales, para el corto, mediano y largo plazo.

**Conocer:** cómo somos, dónde estamos, cuáles son los obstáculos, que nos falta superar para ser un cantón con mejores condiciones socioeconómicas.

**Proponer:** ¿Qué queremos ser? , ¿Hacia dónde vamos?, ¿Cómo conseguirlo?, ¿Con quién hacerlo?, y ¿Con qué recursos lograrlo?

### 1.1.2 Alcance

El Plan de desarrollo municipal fue concebido como un instrumento de gobierno local, tanto para el sector público como el privado, su ámbito de actuación es integral, urbano y rural.

El Plan de Desarrollo Municipal permitió obtener una visión integral de la problemática institucional municipal, de los distritos y del cantón, formular objetivos con perspectiva de futuro, definir áreas estratégicas y proyectos.



# **ASPECTOS GENERALES DEL CANTÓN**



## 2. ASPECTOS GENERALES DEL CANTON

### 2.1 Antecedentes sobre su creación, localización geográfica y límites

En la época precolombina el territorio que actualmente corresponde al cantón de San Carlos, estuvo habitado por indígenas Votos.

El conquistador español don Jerónimo de Retes, en 1640, visitó la región, bautizando a uno de los más importantes emplazamientos de los aborígenes, ubicado a orillas del Río Cutris (hoy San Carlos), con el nombre de San Jerónimo de los Votos.

En 1850, una expedición de vecinos de San Ramón al mando de don Francisco Martínez abrió una vereda a la zona. Al año siguiente don Victorino Fernández, morador de San José, se estableció en la bajura; posteriormente lo hicieron los señores: Alfonso Carit, Teodoro Koschny, Pedro Nelson y Ramón Quesada. Los pocos asentamientos que se realizaron, se ubicaron de preferencia en el tramo comprendido entre Florencia y Terrón Colorado.

En 1884 don José María Quesada Ugalde, Baltazar y Joaquín Quesada Rodríguez, vecinos de Grecia, efectuaron denuncias de los terrenos ubicados a lo largo de la angosta terraza comprendida entre los ríos Peje y Platanar, en lo que hoy constituye Ciudad Quesada. Con el tiempo muchas familias llegaron a este paraje en el que se fue conformando un rústico caserío tipo hacienda.

A la muerte de don José María Quesada, gran parte de los terrenos de su propiedad, fueron adquiridos por don Joaquín Quesada, con el propósito de formar un cuadrante para el poblado en el lugar. Fue así como realizó un trazado de cuadros y empezó a abrir calles; regaló la manzana para el cementerio y otra para la iglesia; así como un solar para la escuela y otro para la casa cural. Los trabajos de construcción de las aceras, calles y postes, fueron efectuados por don Joaquín con la colaboración de sus hijos, otras familias y muchos vecinos del lugar. Este incipiente caserío se denominó “La Unión”.

Por decreto N° 31 del 21 de agosto de 1893, se dispuso realizar el primer intento de colonización dirigida por parte del Estado, al crear una colonia en Aguas Zarcas.

Durante la administración de don Rafael Iglesias Castro (1894-1898), en vista de la importancia de la región y a fin de unir la vía fluvial del río San Carlos con la red de caminos, se abrió una trocha desde Naranjo pasando por Zarcero, Buena Vista, Los Bajos, terminando en el sitio denominado Muelle; lugar en la margen del río, donde se construyó un embarcadero y una casa para el resguardo fiscal.

La primera escuela se construyó en 1900. Tiempo después, en 1920, se abrió un nuevo centro educativo, que actualmente se denomina Escuela Juan Chávez Rojas, en el segundo gobierno de don Ricardo Jiménez Oreamuno. El Liceo San Carlos, empezó a funcionar en el año de 1945, en un edificio

particular con el nombre de Escuela Complementaria; diez años después se estableció como liceo, durante la primera administración de don José Figueres Ferrer.

La primera ermita se construyó en 1908. Durante el episcopado de Monseñor don Juan Gaspar Store Worth, tercer Obispo de Costa Rica, en el año 1912, se erigió la parroquia, dedicada a San Carlos Borromeo; la cual actualmente es Diócesis de Quesada.

Durante la primera administración de don Ricardo Jiménez Oreamuno, el 26 de setiembre de 1911, por Ley N° 17, se le otorgó el título de villa a la población de La Unión; cambiándole el nombre por Quesada, cabecera del cantón creado en esa oportunidad. Posteriormente, el 8 de julio de 1953, durante el gobierno de don Otilio Ulate Blanco, se decretó la Ley N° 1601, que le confirió a la villa, la categoría de ciudad.

El 5 de setiembre de 1912, se llevó a cabo la primera sesión del Concejo de San Carlos, integrado por los regidores propietarios Ramón Quesada Quesada, Presidente; Juan Gamboa Rodríguez, Vicepresidente; y Manuel González Cerdas, Fiscal. El secretario municipal fue don Juan Bautista Romero Ruiz y el Jefe Político don Ricardo Quesada Cabezas.

El alumbrado público eléctrico se instaló en julio de 1913, y la cañería se inauguró en 1927, durante el primer y segundo gobierno de don Ricardo Jiménez Oreamuno, respectivamente.

El nombre del cantón según versión popular, se debe a unos nicaragüenses provenientes de San Carlos de Nicaragua, a principios del siglo XIX, se adentraron en nuestro territorio, por el afluente del río San Juan, que los indígenas denominaban Cutris pero que ellos bautizaron como San Carlos, nombre que posteriormente se generalizó para la región, y se asignó al cantón cuando se creó en 1911.

Por Ley N° 17 del 26 de setiembre de 1911, San Carlos se convirtió en el cantón décimo de la provincia de Alajuela, con cuatro distritos.

## 2.2 Reseña Histórica <sup>1</sup>

### 2.2.1 De Distrito a Cantón

El tener que tropezar con una multitud de inconvenientes debido a la distancia y al mal estado de los caminos cuando los vecinos de la Unión viajaban a la localidad de Zarcero, el contar con abundancia y fecundidad de terrenos privilegiados cruzados por el cauce de los ríos y el poseer una agricultura claramente floreciente; fueron algunos de los aspectos que incentivaron a que los habitantes de aquella época se propusieran elevar el distrito a la categoría de Cantón. Sin embargo el territorio norteño pertenecía a Naranjo, por lo que la decisión del Ayuntamiento de aquella localidad sería fundamental para lograr la separación del distrito.

Es por esto que el primero de Mayo de 1911 los integrantes del municipio de Naranjo celebran sesión y en el artículo número 20 del acta municipal se estableció que ese territorio rodeado de verdes llanuras merecía que se le denominará cantón, ya que se proyectaba como una de las regiones más importante de Costa Rica; destacada por la exuberancia de las tierras y por el brillante porvenir de sus agricultores.

Ya para el 15 de julio de 1911 durante la administración de Ricardo Jiménez Oreamuno; los miembros de la comisión de gobernación dieron a conocer al congreso constitucional la petición que hacían los diputados José Manuel Peralta y Pío Monge, para que se elevara a cantón el distrito de San Carlos, aun cuando no reunía los 3000 habitantes de ley, sino que por el contrario solamente contaba con 2279 habitantes, distribuidos de la siguiente manera: 658 en La Unión y Porvenir, 682 en Los Bajos y Muelle, 450 en Buena Vista y Ron Ron y finalmente 489 en Aguas Zarcas, Tres Amigos y Kooper.

A partir de aquella fecha y en sesiones siguientes, comenzaron las discusiones en el plenario legislativo por la elección del nombre que llevaría el nuevo cantón de la provincia de Alajuela.

Primeramente algunos diputados propusieron llamarlo Garabito aunque nada tenía que ver aquellos lugares con el citado cacique indígena, luego otros manifestaron que el nombre adecuado era el de Cutris de acuerdo con la denominación de los indios al río San Carlos. Por otra parte algunos pidieron que se llamará Florencia en honor a Florencio Castro, mientras que otros decían que debía llevar el nombre de Pedro Nelson.

Finalmente se decidió que se llamaría San Carlos, donde la cabecera del cantón sería el caserío de La Unión, con la denominación de Villa Quesada.

Es así como el **26 de septiembre de 1911**, bajo decreto número 31 se establece a San Carlos como el cantón número diez de la provincia de Alajuela; con tan solo una pequeña iglesia,

---

<sup>1</sup> Trabajo UTN, Historia de la Cultura. Evelyn Vargas Rojas, *Katherine Rodríguez Salazar*

un cuadrante formado, una oficina telegráfica y de correos, un matadero público y una escuela a la cual acudían entre 70 y 80 niños.

### **2.2.2 Crecimiento Distrital del Cantón de San Carlos**

El cantón en un principio quedó formado con cuatro distritos: 1) Villa Quesada, con los caseríos de Sucre, Ron Ron, Colón, San Vicente y San Rafael. 2) Florencia con Muelle, El Peje y El Arenal; 3) Buena Vista; 4) Aguas Zarcas con la Marina, Venecia, Pital y Bijagua.

El 18 de octubre de 1935 se crea el distrito cinco: Venecia, integrado por los caseríos de Marsella y La Unión. Luego en el año 1948 se forma el distrito de Pital. Cabe destacar que diez años antes, San Carlos experimentó la pérdida de alrededor de unos 50 Km<sup>2</sup>, cuando los vecinos de Zapote, Santa Elena y Lajas decidieron mediante acción plebiscitaria unirse al cantón de Alfaro Ruiz (Actualmente Zarcero)

Sin embargo, en 1952 se anexan a San Carlos los territorios de San Ramón, La Fortuna y La Tigra; pasando de ser una tierra de 1397 Km<sup>2</sup> a 2713 Km<sup>2</sup>. En 1970 se anexa el territorio de Venado llegando a alcanzar la extensión actual de 3347,62 km<sup>2</sup>.

### **2.2.3 Crecimiento en Infraestructura del Cantón.**

Con la denominación de cantón la construcción de nuevas edificaciones no se hizo esperar, por lo que muy pronto se construyó el primer botiquín establecido por David Mora y después rentado por Darío Rodríguez. Luego en 1912 se estrenó la iglesia, construida de cedro, Pedro Estrada sirvió como tesorero y regaló dos campanas y una imagen nueva de San Esteban, primer santo que tuvo el cantón; tiempo más tarde se decidió que sería San Carlos Borromeo. Por otra parte la Municipalidad hizo una cárcel nueva, un matadero, un mercado y arregló varias calles, caminos y puentes.

El 18 de julio de 1913 quedó instalada una planta eléctrica gracias a la contribución de Juan Chávez Rojas. Un año más tarde en 1914 se instaló una Junta de Caridad, integrada por Eduardo Arroyo, Ramón Salomé, Juan Hidalgo, Fidel Rodríguez, entre otros personajes que tomaron a su cargo el mantenimiento del cementerio, la atención de enfermos y los medios para construir un pequeño hospital.

Para 1927 se levanta una nueva escuela a la que se bautiza con el nombre de Juan Chaves Rojas y en 1929 se establece la farmacia Lizano. Ya para 1947 se inaugura la sucursal de la Caja Costarricense de Seguro Social y se levanta el edificio del viejo Palacio Municipal situado al costado norte del actual parque. En 1950 la actividad comercial y financiera experimenta un gran auge con el establecimiento de las sucursales del Banco de Costa Rica y la del Banco Nacional.

### **2.2.4 Límites Geográficos Antiguos**

Los primeros límites geográficos establecidos para el cantón de San Carlos se situaban al Norte con el río San Juan en toda la extensión; por el sur, una serranía que rumbo de Este a

Oeste empezaba en el río Toro Amarillo y llegaba al nacimiento del río La Vieja, continuando por el curso de éste hasta el paso del camino denominado Las Lajas; de aquí seguía el camino como límite hasta el paso de la quebrada de “ El Jilguero “, luego hasta desembocar en el río Tapezco y por último hasta donde se juntaba con el San Carlos.

Por el Este limitaba con el río Toro Amarillo frontera con Grecia y luego la línea divisoria entre las provincias de Heredia y Alajuela hasta el río San Juan; y por el Oeste los límites ahora reconocidos por el mismo rumbo al cantón del Naranjo con el de San Ramón en la región de San Carlos.

### **2.2.5 Política**

El 26 de septiembre de 1911, se recuerda como una de las fechas históricas más importantes en la vida del cantón de San Carlos, al proclamársele como cantón número diez de la provincia de Alajuela. Es precisamente en ese momento que inició formalmente la actividad política del cantón, ya que este título se obtuvo mediante el esfuerzo político de algunos líderes sancarleños que con una visión futurista comprendieron que aquella villa debía convertirse en algo más que un pueblo. En aquel tiempo el título de cantón le otorgaba varios beneficios económicos a la zona, impulsando así el desarrollo agrícola y ganadero.

Sin embargo, en el pasado el cantón de San Carlos no contaba con la representación que en la actualidad tiene, ya que no se le veía como un cantón estratégico para elegir un diputado y mucho menos para ganar las elecciones presidenciales, esto porque la cantidad de habitantes no lo permitía.

No obstante, durante la revolución del 48, el señor Arroyo, hermano de don Freddy Arroyo, había sido electo diputado; sin embargo debido a la revolución no pudo ejercer el cargo.

No fue sino hasta el año 1953 que llegó a la Asamblea Legislativa un sancarleño: el señor Roberto Quirós, oriundo de Ron Ron, lugar que en aquel tiempo no contaba con carretera, por lo que solo se podía ingresar a caballo. Este legislador tuvo la tarea de dar a conocer a la Zona Norte como una de las regiones más productivas del país.

Posteriormente llegaron Estela Quesada y Nerta Quesada al plenario legislativo, quienes a pesar de que no eran de origen sancarleño, representaron muy orgullosamente al territorio norteño.

Fue así como a partir de la década de los 40, empezaron a llegar a la Asamblea Legislativa varios diputados que manifestaron gran amor por el cantón de San Carlos y desde la curul que ocuparon, se comprometieron a solucionar diferentes problemas del cantón, representando así dignamente el territorio norteño en el Plenario Legislativo; no obstante, sólo cerca de 22 diputados han sido de origen sancarleño.

### **2.2.6 Grandes Logros Políticos**

Uno de los logros más importantes en el área política fue cuando los partidos mayoritarios comprendieron la importancia estratégica y política que tenía el cantón de San Carlos; lo anterior dio como resultado que los partidos políticos le dieran el segundo lugar por la provincia de Alajuela, para el puesto de diputados, lo cual permitió que a partir de ese momento San Carlos tuviera representación en la asamblea de forma ininterrumpida hasta la fecha. Asimismo, al crecer el número de habitantes, los partidos políticos vieron en el pueblo sancarleño la oportunidad de alcanzar representatividad en la asamblea y hasta la posibilidad de conseguir la presidencia. Es precisamente a partir de ese momento que se empezaron a gestar las primeras obras y proyectos aprobados en beneficio del cantón; ejemplo de ello es que en 1966-1970 se empezaron a construir puentes y carreteras como la de Fortuna-Muelle, la cual promovería de forma inimaginable el auge turístico de la Zona Norte. Estos logros se obtuvieron de forma conjunta por medio de los diputados Freddy Arroyo y Lindbergh Quesada, quienes consiguieron el financiamiento para dicha obra.

Para la época de 1970-1974 el diputado Gonzalo Monge realizó una gran labor en la parte legislativa, ya que formó parte de la comisión que reformó el Código de Familia y fue en su gestión que se incluyó el patrimonio familiar y el divorcio por mutuo consentimiento.

Posteriormente en 1982-1986 el diputado Edgar Ugalde canaliza mediante cooperación internacional cerca de \$15 millones de dólares para la Zona Norte, capital que contribuyó al desarrollo de la región. Como si fuera poco en el período 1990-1994 Víctor Rojas y Edgar Ugalde, logran conseguir el financiamiento para terminar el edificio de los Tribunales de Justicia en San Carlos, en aquel momento rondaban los 100 millones colones. Y es así, como consecutivamente los diversos diputados han logrado enaltecer una serie de proyectos en beneficio de la economía y desarrollo productivo de la Zona Norte; esto porque conforme pasan los años, el diputado electo representa a un número significativo de votantes sancarleños para cualquier partido político.

Hoy el pueblo sancarleño puede sentirse orgulloso de tener la posibilidad de elegir a más de cuatro diputados provenientes de la zona, mientras que en el pasado no se tenía esa representatividad. Según don Freddy Arroyo, ex diputado del cantón, rara vez existía la confrontación entre diputados, donde independientemente del partido político que representaran se apoyaban uno al otro, a fin de conseguir el mayor beneficio para la zona. No obstante, el cantón de San Carlos crece aceleradamente; el desarrollo experimentado en la región, no solo en el campo agrícola y ganadero, sino también en el área turística, conlleva a generar al gobierno grandes cantidades de divisas, convirtiendo de esta manera a la Zona Norte, en un lugar estratégico y de gran importancia política y económica.

### **2.2.7 Cultura:**

Según Adriano Corrales, escritor y profesor universitario, al sancarleño se le podría definir como un ciudadano trabajador, emprendedor, cooperativo, solidario, alegre pero muy conservador e individualista; rasgos que se diluyen en la actualidad y que muchos de ellos ya no se perciben en el sancarleño contemporáneo. Corrales afirma que los rasgos de la

identidad sancarleña tienen mucho del vallecentrismo, es decir de la cultura proveniente del Valle Central de nuestro país, especialmente de Alajuela y de los cantones cercanos a San Carlos (San Ramón, Naranjo, Grecia, Atenas, entre otros), lugares de donde provenían los primeros pobladores de la zona.

Ejemplo de ello es que el sancarleño no come lo que comía hace 30 años, hoy existen los puestos de comida rápida y la denominada “chatarra gringa”, así como una serie de hábitos culinarios nuevos, procedentes de distintas tradiciones como la china, italiana, colombiana, cubana y nicaragüense” comentó Corrales.

### 2.2.8 Costumbres y Eventos Religiosos

Como es tradicional en todo Costa Rica, se desarrollan celebraciones religiosas católicas como la Semana Santa: La procesión, la vigilia, la misa de resurrección, la misa de ceniza y de los apóstoles entre otros. Sin embargo los sancarleños celebran cada 4 de noviembre el día de San Carlos Borromeo, santo patrono del cantón.

### 2.2.9 Música Sancarleña

La cadencia y velocidad del tambito<sup>i</sup> en San Carlos es más lenta y más relajada que en el resto del país. Es más común el uso de las guitarras, percusiones y teclados que la marimba, ya que era muy difícil adquirir una en tiempos antiguos. Inclusive la forma en que se ejecuta el tambito en la guitarra es diferente.

### 2.2.10 Comidas Típicas de San Carlos

- Malanga.
- Picado de raíz de papaya.
- Tamal mudo.
- Picadillo de arracache.
- Torta de arroz.
- Olla de carne.
- Tamal de cerdo
- Picadillo de flor de Itabo.
- Picadillo de flor de madero negro.
- Miel de papaya Verde (propia de la zona)
- Miel de toronja.
- Budín de ayote.
- Miel de ayote sazón.
- Melcochas sobadas de tapa de dulce.
- Requesones.
- Miel de yuca.
- Chorreadas de maíz tierno.





- Miel de fruta de pan.
- Tortillas con queso.
- Fresco de naranja agria y tapa dulce.
- Arroz con leche y queso, piña, pasas o coco.

## 2.2.11 Símbolos del Cantón:

### 2.2.11.1 Bandera:

Sus colores son el verde y el amarillo. Al ser colocada en un asta u otro objeto, el amarillo siempre debe estar en la parte superior. Amarillo: representa las flores del árbol Corteza Amarillo, el cual es el árbol de nuestro cantón. Verde: representa la flora abundante en el cantón sancarleño.



### 2.2.11.2 Traje Típico Sancarleño:

Fue diseñado por Henry Porras en 1971 y declarado oficial del cantón de San Carlos por el Concejo Municipal, en acuerdo número 2, acta 104, de la sesión del 08 de octubre del año



1984. Traje de la mujer: Blusa blanca de docoma, con pasacinta blanca y cinta negra o azul. Vuelos con hiladilla roja. La enagua es de poplín o popelina color rojo vivo, con pasacinta blanco y cinta negra o azul, vuelos con hiladilla blanca. Debe llevar un delantal blanco de organdí o nylon y pañuelo blanco de poplín. Traje de hombre: Sombrero de lona, ala angosta, sencillo. Camisa blanca de docoma, manga larga bombacha. Faja angosta. Pantalón negro (de gabardina), de paletones grandes a ambos lados de la jareta (esta debe ser larga). Pañuelo rojo de poplín y foco. Algunas personas

cambian el foco por un machete que también ha sido desde siempre muy utilizado por nuestros campesinos. Además suelen utilizar botas de hule que se usaban debido a los barreales y constantes aguaceros en San Carlos

### 2.2.11.3 Árbol Corteza Amarillo (*Tabebuia guayacán*)

Árbol del cantón de San Carlos, declarado según acuerdo #3 del acta 91 del 17 de setiembre de 1996. Esta especie posee una floración sincronizada durante la estación seca, de enero a mayo, momento en el cual los árboles pierden todas sus hojas. En ocasiones algunos producen flor en la estación lluviosa y frutos de febrero hasta junio. Árbol del dosel, frecuente en algunas áreas de la zona norte. Es una especie aparentemente heliófita, de crecimiento lento, en sitios con topografía plano-ondulada. Por lo general se encuentra solitario en potreros, como remanente del bosque original y que sobrevivió del proceso deforestador que ha sufrido la zona, gracias a que su madera no tenía gran demanda años atrás, por ser muy dura y poco fina. En la zona norte la regeneración es frecuente en algunos sitios, sobre todo en claros dentro del bosque, bordes de bosque y muy poco bajo los árboles padres; crece asociada con caobilla (*Carapa guianensis*), tamarindo (*Dialium guianense*), fruta dorada (*Virola koschnyi*) y mayo blanco (*Vochysia guatemalensis*). Tomado de la página web del INBIO.



### 2.2.11.4 Chonete



Según el compositor e historiador del folklore de nuestro país, Henry Porras, el diseño del tradicional sombrero de lona fue confeccionado por el señor Juan Manuel Solís Guzmán y perfeccionado por su segunda esposa, Cledida González Jiménez, en el año

## 2.2 Sinopsis de la historia de San Carlos

1850- El Ramonense Francisco Martínez abre una vereda hacia San Carlos, que se convirtió en la base para el trazado del viejo camino a San Carlos.

1851- Victoriano Fernández Carrillo fue el primer colono permanente que se estableció en los baldíos de San Carlos.

1882- Joaquín y Baltazar Quesada junto con José María Quesada Ugalde denuncian terrenos entre los ríos Peje y Platanar.

1980-1891- Joaquín Quesada fundó el caserío La Unión en el terreno que perteneció a José María Quesada Ugalde.

1893- por decreto número 31 se creó la colonia de Aguas Zarcas compuesta por un centro y 486 parcelas de tierra.

1985- se construyó la primera ermita que fue sustituida en 1912 por el primer templo parroquial.

1940- falleció a la edad de 64 años Joaquín Quesada, fundador del caserío La Unión.

1907- por decreto número 295 se dispone crear una plaza de médico en San Carlos que asumió el doctor Sergio Fallas, domiciliado en Naranjo.

1911- mediante el decreto número 17 se creó cantón e San Carlos conformado por cuatro distritos: Quesada, Florencia, Buena Vista y Aguas Zarcas.

1913- por decreto número cinco el estado otorgó a Juan Chaves Rojas la concesión para que se instalará la primera planta eléctrica en Villa Quesada, con un potencial de 10 caballos de fuerza.

1914- se creó la Alcaldía de San Carlos y se instaló la primera Junta de Caridad, electa por la hermandad de la caridad que la integraban 129 varones distinguidos.

1920- se inauguró el primer hospital de San Carlos construido entre 1919 y enero de 1920. La señora Amelia Villalobos fue la primera administradora.

1922- Asamblea de vecinos población “Los Caños” cambió su nombre por el de Venecia.

1927- se firmó el contrato entre Secretaría de Fomento y Municipio para construir la cañería de Villa Quesada. Eduardo Arroyo adelantó préstamos de ₡28.610 y se dio la construcción e inauguración del edificio de madera de la Escuela Juan Chaves Rojas.

1935- por decreto Nº 100 se creó el distrito de Venecia.

1937- primer ascenso registrado a la cima del Volcán Arenal. Expedición san carleña de 24 personas.

1939- por decreto número 35 se segregaron de San Carlos, los territorios de Zapote, Cajas y Santa Elena.

1942-1943- se construyó el tramo de la carretera Zapote – Villa Quesada (administración Calderón Guardia).

1945- por decreto número 36 acordó construir nuevo edificio para el Hospital San Carlos.

1947- se inauguró el viejo Palacio Municipal que tuvo un costo aproximado de ₡30.000.

1948- por decreto # 38 se creó el distrito de Pital y se fundó el primer comité local de Cruz Roja en Quesada.

1950- se realizó un plebiscito entre vecinos de La Tigra y La Fortuna que decidieron acercarse al cantón de San Carlos (primera vez que la mujer votó en Costa Rica) y la población llega a 16180; además se estableció en Villa Quesada la sucursal del Banco de Costa Rica y Banco Nacional.

1952- por decreto número 15 se crearon los distritos de La Fortuna, La Tigra y La Palmera.

1953- por ley 1601 Villa Quesada se transformó en Ciudad.

1955- por decreto se convirtió la antigua Escuela Complementaria, en el Liceo San Carlos, el cual inició labores con 222 alumnos.

1956- se fundó la Cámara de Ganaderos de San Carlos.

1957- se iniciaron las labores en el Colegio María Inmaculada, se fundó el Club de Leones de San Carlos e inicia labores el Cuerpo de Bomberos.

1958- inauguración oficial de la primera radio llamada La Voz del Pueblo.

1961- conmemoración del 50 aniversario del cantón de San Carlos y se inauguró el nuevo edificio de la escuela Juan Chaves Rojas.

1962- se iniciaron las labores de construcción del Colegio Agropecuario de Santa Clara.

1965- se fundó la Cooperativa de Electrificación Rural (COOPELESCA R.L.), se estableció el Juzgado Civil y COOCIQUE R.L., primera cooperativa de ahorro y crédito.

1968- hizo erupción el volcán Arenal, lo cual provocó la desaparición de poblados (Pueblo Nuevo y Tabacón), fallecieron 87 personas, incluidas 8 de Ciudad Quesada.

1969- fundación del asilo de ancianos de San Carlos y fundación de la Cámara de Productores de Caña.

1970- inauguración del nuevo Palacio Municipal. Se iniciaron las labores de la Escuela Técnica Agrícola de San Carlos y se crea el Distrito de Venado.

1971- por decreto número 2083 se creó el distrito de Cutris.

1976- se creó la Oficina Regional del IMAS en Ciudad Quesada y la apertura de la Sede Regional del ITCR en Santa Clara.

1979- se consagró y bendijo el templo parroquial de Ciudad Quesada y se creó el distrito de Monterrey.

1981- se inauguró el edificio actual del Hospital San Carlos.

1982- se fundó la Cámara de Comercio e Industria de San Carlos.

1983- por decreto número 231 se creó el distrito de Pocosol.

1984- se inauguró Radio Santa Clara y la población de San Carlos alcanzó los 75.576 habitantes.

1991- se inauguró el edificio Tribunales de Justicia de San Carlos.

1993- se creó el Colegio Científico de San Carlos.

1994- se inauguró en Ciudad Quesada el edificio regional del INA y se estableció el hospital privado, hoy Centro Cooperativo San Carlos Borromeo.

1995- se creó la diócesis de San Carlos.

1998- se produjo la gran avalancha del volcán Arenal.

2000- la población de San Carlos alcanzó los 127.684 de habitantes.

2001: La cámara de ganaderos inauguró la más moderna subasta de ganado del país en Platanar.

2002: Surgió en el seno de la cámara de comercio y turismo la iniciativa para crear en San Carlos la llamada Zona Económica Especial.

2003: Apertura en Ciudad Quesada de la Oficina Regional de Acueductos y Alcantarillados (AYA).

2005: Me de mayo se inaugura el Centro de Formación Profesional, del INA en La Marina.

2005: Por ley número 8392 se modificó la anterior del 23 de abril de 1992 que crea el Parque Nacional Juan Castro Blanco.

2010: 3 de setiembre, se aprueba empréstito para carretera Tapón de Chilamate.

## 2.3 Sinopsis Geográfica

Los preludios de la Fundación de San Carlos datan de 1850 cuando el ramonense Francisco Martínez abre una vereda hacia San Carlos, que se convirtió en la base para el trazado del viejo camino a San Carlos. En 1911, mediante el decreto número 17 se creó el cantón de San Carlos conformado en ese entonces por cuatro distritos: Quesada, Florencia, Buena Vista y Aguas Zarcas.

San Carlos, ocupa dos terceras partes de su territorio. Es el cantón más extenso del país, con una superficie de 3.373 km<sup>2</sup> (6.5% de la superficie total de Costa Rica). Supera en área a las provincias de Cartago (3.031 km<sup>2</sup>) y Heredia (2.673 km<sup>2</sup>). La temperatura promedio en San Carlos es de 26°C. San Carlos limita:

- 🚩 Al Este con Sarapiquí y Grecia.
- 🚩 Al Oeste con Tilarán.
- 🚩 Al Norte con Nicaragua.
- 🚩 Al Sur con Zarcero y Valverde Vega.
- 🚩 Al Noreste con Nicaragua.
- 🚩 Al Noroeste con Guatuso y Los Chiles.
- 🚩 Al Sureste con San Ramón.

La Cordillera Central conforma el sur montañoso del cantón, en cuyas laderas se encuentran muchas de sus poblaciones más grandes, tales como su cabecera Ciudad Quesada y las comunidades de Aguas Zarcas y Venecia. Mientras que Ciudad Quesada se localiza a 650 metros sobre el nivel del mar, gran parte del cantón se encuentra por debajo de los 70 msnm, lo que provoca diferencias climáticas sensibles y una producción cuantiosa y variada de alimentos. En San Carlos llueve también durante la estación seca sólo que con menos intensidad, por ello las cosechas son permanentes.

La mayor parte del territorio presenta un clima que se puede clasificar como tropical-lluvioso, principalmente en las zonas bajas de la región (precipitación anual entre 3000 y 4000 mm la temperatura promedio anual es de 25°C, humedad relativa alta entre 85% y 90%).

Los ríos mantienen un caudal más estable, lo que minimiza relativamente los problemas de inundaciones en la época lluviosa. El principal curso de agua es el Río San Carlos, que atraviesa el



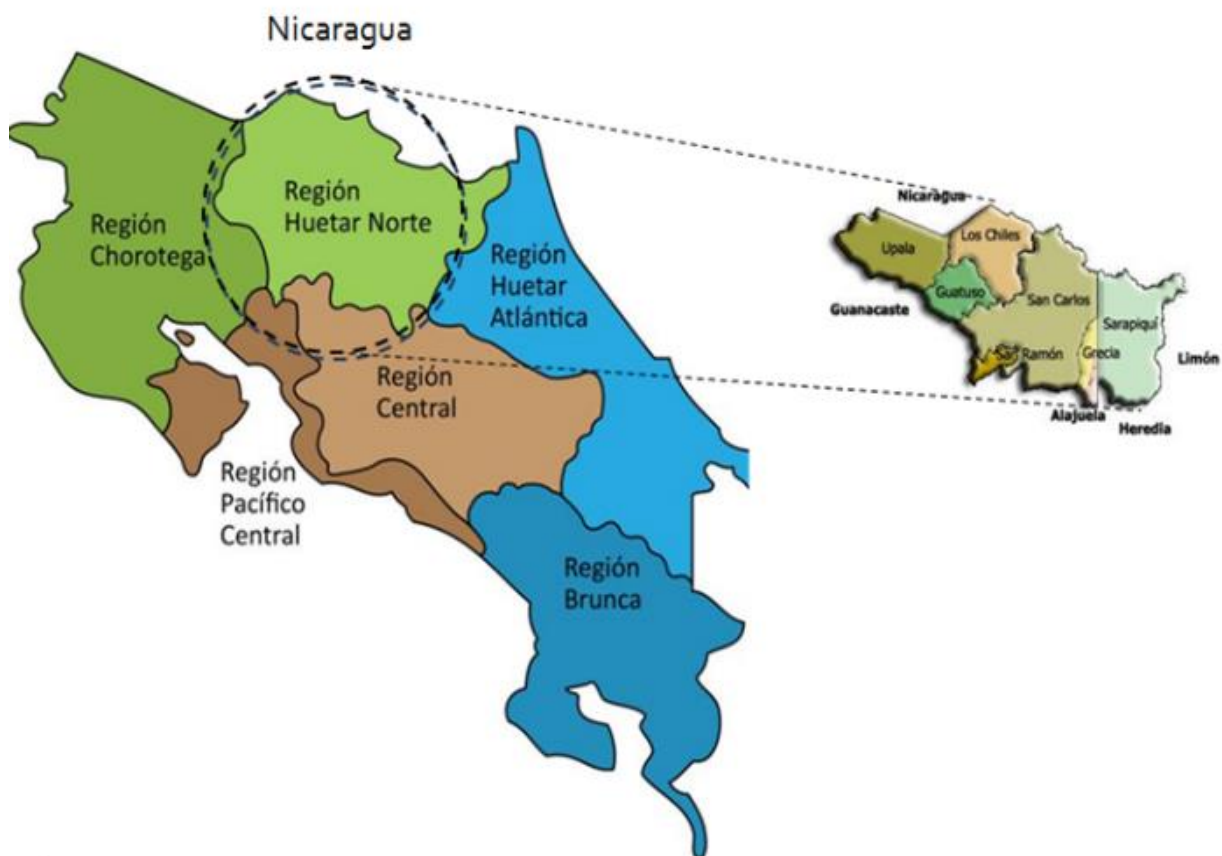
cantón junto con sus numerosos afluentes, entre los cuales destacan el Río Arenal y el Río Tres Amigos. El Río San Carlos además es el principal afluente del fronterizo Río San Juan.

La industria ganadera es la principal, pues San Carlos provee aproximadamente el 65% de la leche y más de la mitad de la carne que se consume en todo el país. Igualmente se siembra caña de azúcar, piña, cítricos y tubérculos en cantidades considerables.

Muy cerca de La Fortuna se levanta el Volcán Arenal (1600 msnm), uno de los volcanes activos más visitados del país. A sus pies se construyó con fines hidroeléctricos la laguna de Arenal, de 87 kilómetros cuadrados y la más grande del país.

Ciudad Quesada, distrito central del cantón, se ha convertido en la principal ciudad de toda la zona, agrupando numerosas sedes gubernamentales y sucursales comerciales.

Ilustración 1: Mapa del cantón de San Carlos



Fuente: Agenda de Competitividad para la Región Huetar Norte: Caracterización Socioeconómica de la Región Huetar Norte. MEIC. Octubre 2013.





# **ASPECTOS GENERALES DEL DISTRITO**

### 3. ASPECTOS GENERALES DEL DISTRITO

#### 3.1 Historia del Distrito de Cutris.

<b>Distrito No: 11</b>
<b>Extensión:</b> 873.02 km <sup>2</sup>
<b>Población:</b> 10,334 habitantes
<b>Ubicación:</b> 33 kilómetros al norte de Ciudad Quesada.

Hace aproximadamente 100 años llegó el primer colonizador a Cutris, José Gonzáles, quien venía desde las Islas Canarias en busca de nuevas opciones de vida, encontró el distrito más grande de San Carlos, el cual actualmente tiene un área de 873.02 Km<sup>2</sup>.

Este hombre en conjunto con sus familiares, se dedicó a la siembra del tabaco y a la producción del hule, por lo que básicamente vivían de una economía de subsistencia. Los aislados ranchos en la montaña eran la principal característica de este distrito, allá por 1906. Tiempo más tarde en 1908, Cutris sirvió de asentamiento para una colonia cubana, que venía dirigida por Juan Manso Estever.

Ya para 1930 la cabecera del distrito: Boca de Arenal, cobra fuerza con la introducción del banano, que empieza a ser cultivado por la Compañía Bananera; sin embargo tiempo atrás los primeros pobladores ya desarrollaban el cultivo del cuadro, lograban vender el racimo a 80 céntimos. Con el pasar de los años se fueron formando caseríos a lo largo de la montaña y es así como nacen las comunidades del Ferry, Chambacú y Coopevega, que cobran fuerza con la llegada de nuevos colonizadores, quienes serían los fundadores de las primeras edificaciones culturales.

#### 3.2 Primeros pobladores Cutris

Con la llegada de la familia Obando y Juan Rafael Chacón, el pueblo se empieza a desarrollar; se estableció la primera escuela y el primer oratorio, recinto donde se celebraba la eucaristía. De igual manera estos colonizadores introdujeron la cría de cerdos, como una de las principales actividades, dejando de lado la producción de la “raicilla”, la cual se utilizaba para realizar medicamentos caseros.

En 1945 con la introducción de la ganadería, la agricultura de granos básicos y la producción de cítricos desaparecieron por completo las antiguas actividades que en un principio generaban el sustento diario a los foráneos de aquellas épocas.

Según afirmó Jorge Acosta, vecino de Boca de Arenal, con la llegada del cultivo de los cítricos, se comenzó a levantar la economía del pequeño y mediano productor. Acosta agregó que este viraje trajo mayor connotación social, ya que las familias se empezaron a preocupar por la educación de sus hijos, generando de esta manera la creación de un mayor número de centros educativos en las diversas comunidades del distrito.

### **3.3 Mejor comunicación de Cutris**

Por muchos años el cauce del río San Carlos se convirtió en la principal arteria de desarrollo del distrito, ya que por este se transportaban una gran cantidad de productos que se llevaban hasta Muelle y Sarapiquí, con el fin de intercambiarlos.

Cuando en 1978 se construyó el puente sobre el río San Carlos, el distrito tomó un gran auge económico y se mejoraron a su vez los medios de comunicación que hasta ese momento existían, beneficiando así a una cantidad importante de agricultores.

### **3.4 Cutris en la actualidad**

Actualmente este distrito hace de la ganadería y del cultivo de cítricos (naranja, piña y caña de azúcar), sus principales labores. Estas actividades le proporcionan empleo a una gran cantidad de personas, las cuales en su mayoría son migrantes nicaragüenses que llegan a estas tierras atraídos por la zafra.

Dentro de los principales problemas que asechan a Cutris son el mal estado de los caminos vecinales, la falta de seguridad debido a la gran cantidad de indocumentados que habitan en los diferentes caseríos y los diversos problemas de salud que acechan a la cabecera del distrito Boca de Arenal.

Hoy, Cutris cuenta con 26 escuelas y un colegio, aunado a que en Boca de Arenal, cabecera del distrito, se puede encontrar restaurantes, tiendas de abarrotes, carnicerías y un ingenio. A este distrito lo integran 27 caseríos: Boca de Arenal, Kooper, Corazón de Jesús, Terrón Colorado, San Josecito, Santa Teresa, San Jorge, Bella Vista, San Pedro y San Marcos.

También San Joaquín, Coopevega, Las Cascadas, Rico Tino, Moravia, Crucitas, Chamorro, Tiricias, Boca Tapada, Laurel Galán, El Jardín, Cocobolo, San Francisco y Betania. Cutris fue declarado distrito número 11 el 26 de noviembre de 1971.



Ilustración 3: Mapa del Distrito de Cutris

### DISTRITO CUTRIS



Fuente: Geógrafo, Rolando Corrales Salazar.



## 4 DATOS ESTADÍSTICOS DE IMPORTANCIA PARA EL DISTRITO DE CUTRIS

### 4.1 División Político Administrativa Cutris.

El cantón está conformado por trece distritos, donde los tres que pertenecen al Cordón Fronterizo (Cutris, Pocosol y Pital) poseen el 56% de la extensión geográfica. En orden de importancia poblacional, Ciudad Quesada, la capital del gobierno cantonal, detenta la cuarta parte de los habitantes del cantón

Tabla 1: División político administrativa Cantón San Carlos, de acuerdo a extensión geográfica

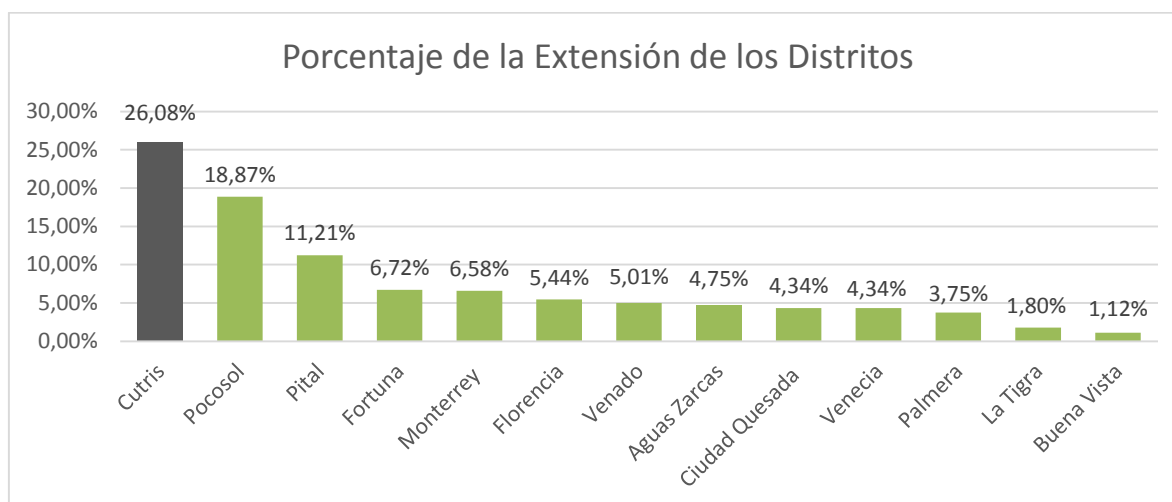
DISTRITO	Km <sup>2</sup>	%
01 Ciudad Quesada	145.31	4.34%
02 Florencia	182.15	5.44%
03 Buena Vista	37.37	1.12%
04 Aguas Zarcas	159.04	4.75%
05 Venecia	145.19	4.34%
06 Pital	375.43	11.22%
07 Fortuna	225.00	6.72%
08 La Tigra	60.28	1.80%
09 Palmera	125.41	3.74%
10 Venado	167.75	5.01%
<b>11 Cutris</b>	<b>873.02</b>	<b>26.07%</b>
12 Monterrey	220.12	6.58%
13 Pocosol	631.55	18.87%
<b>TOTAL</b>	<b>3347.62</b>	<b>100%</b>



Fuente: Instituto Nacional de Estadísticas y Censos.

Como se muestra en la Tabla 1, de acuerdo a la extensión geográfica del cantón de San Carlos, el distrito de Cutris posee 873.02 Km<sup>2</sup> lo cual corresponde a un 26.07% del territorio del cantón, es decir el distrito más grande de todo el cantón de San Carlos.

**Gráfico 1: Porcentaje de territorio por distrito**



En el gráfico 1, el cual representa el porcentaje del territorio del distrito de Cutris, el cual obedece a un 28,08% del territorio del cantón.

**Tabla 2: División político administrativa Cantón San Carlos, de acuerdo a población.**

CANTÓN Y DISTRITO	TOTAL	
	Población	%
<b>San Carlos</b>	<b>163.751</b>	<b>100%</b>
<b>Ciudad Quesada</b>	42.214	26%
<b>Aguas Zarcas</b>	20.241	12%
<b>Pital</b>	17.325	11%
<b>Pocosol</b>	15.395	9%
<b>Fortuna</b>	15.384	9%
<b>Florencia</b>	14.991	9%
<b>Cutris</b>	10.334	6%
<b>Venecia</b>	9.638	6%
<b>Tigra</b>	<b>6.374</b>	<b>4%</b>
<b>Palmera</b>	6.321	4%
<b>Monterrey</b>	<b>3.455</b>	<b>2%</b>
<b>Venado</b>	1.754	1%
<b>Buenavista</b>	325	0,2%

La Tabla 2, referente a División político administrativa Cantón San Carlos, de acuerdo a población, revela que el distrito de Cutris cuenta con un 6% de la población, ocupando el séptimo puesto con más habitantes del Cantón de San Carlos.

Fuente: Instituto Nacional de Estadística y Censos de Costa Rica – INEC, 2011

**Tabla 3: Análisis interpretativo de la población de San Carlos y distritos del cantón, período 2011.**

<b>Población total por sexo, según provincia, cantón y distrito con porcentajes del total de la población en San Carlos</b>						
<b>Provincia, cantón y distrito</b>	<b>Población</b>					
	Total	%	Hombres	%	Mujeres	%
<b>San Carlos</b>	<b>163.745</b>	<b>3, 81</b>	<b>82.048</b>	<b>4</b>	<b>81.697</b>	<b>3, 72</b>
<b>Quesada</b>	42.060	26	20.273	24, 71	21.787	26, 67
<b>Florencia</b>	15.149	9	7.555	9, 21	7.594	9, 3
<b>Buenavista</b>	325	0.2	167	0, 2	158	0, 19
<b>Aguas Zarcas</b>	20.239	12	10.071	12, 27	10.168	12, 45
<b>Venecia</b>	9.638	6	4.842	5, 9	4.796	5, 87
<b>Pital</b>	17.318	11	8.867	10, 81	8.451	10, 34
<b>La Fortuna</b>	15.383	9	7.802	9, 51	7.581	9, 28
<b>La Tigra</b>	6.374	4	3.213	3, 92	3.161	3, 87
<b>La Palmera</b>	6.321	4	3.389	4, 13	2.932	3, 59
<b>Venado</b>	1.754	1	904	1, 1	850	1, 04
<b>Cutris</b>	10.334	6	5.392	6, 57	4.942	6, 05
<b>Monterrey</b>	3.455	2	1.786	2, 18	1.669	2, 04
<b>Pocosol</b>	15.395	9	7.787	9, 49	7.608	9, 31

Fuente: Información extraída del Instituto de estadística y censo 2011

La Tabla 3, explica la cantidad de Población total por sexo, según provincia, cantón y distrito. Lo que muestra Cutris cuenta con una población Masculina de 5392 personas y una población Femenina de 4942 personas para una población total de 10334, siendo el séptimo distrito con mayor población del cantón

## 4.2 Población con capacidades especiales en el distrito de Cutris

Las personas con capacidades especiales “son aquellas que tienen una o más deficiencias físicas, mentales, intelectuales o sensoriales y que al interactuar con distintos ambientes del entorno social pueden impedir su participación plena y efectiva en igualdad de condiciones a las demás”.<sup>2</sup>

### Tipos de actividades con dificultad

Los más conocidos son:



**Caminar o moverse.** Hace referencia a la dificultad de una persona para moverse, caminar, desplazarse o subir escaleras debido a la falta de toda o una parte de sus piernas; incluye también a quienes teniendo sus piernas no tienen movimiento o presentan restricciones para moverse, de tal forma que necesitan ayuda de otras personas, silla de ruedas u otro aparato, como andadera o pierna artificial.



**Ver.** Abarca la pérdida total de la vista en uno o ambos ojos, así como a los débiles visuales y a los que aun usando lentes no pueden ver bien por lo avanzado de sus problemas visuales.



**Mental.** Abarca cualquier problema de tipo mental como retraso, alteraciones de la conducta o del comportamiento.



**Escuchar.** Incluye a las personas que no pueden oír, así como aquellas que presentan dificultad para escuchar (debilidad auditiva), en uno o ambos oídos, a las que aun usando aparato auditivo tiene dificultad para escuchar debido a lo avanzado de su problema.



**Hablar o comunicarse.** Hace referencia a los problemas para comunicarse con los demás, debido a limitaciones para hablar o porque no pueden platicar o conversar de forma comprensible.

---

[www.cuentame.inegi.org.mx/poblacion/discapacidad.aspx?tema=P](http://www.cuentame.inegi.org.mx/poblacion/discapacidad.aspx?tema=P)



**Atención y aprendizaje.** Incluye las limitaciones o dificultades para aprender una nueva tarea o para poner atención por determinado tiempo, así como limitaciones para recordar información o actividades que se deben realizar en la vida cotidiana.



**Autocuidado.** Hace referencia a las limitaciones o dificultades para atender por sí mismo el cuidado personal, como bañarse, vestirse o tomar alimentos,

Tabla 4: Indicador de Población con Discapacidad, San Carlos

Distrito	Indicadores de Capacidades Especiales						
	Población total	Porcentaje de población con al menos una discapacidad	Total de personas con discapacidad	Porcentaje de hombres con al menos una discapacidad	Total de población masculina con discapacidad	Porcentaje de mujeres con al menos una discapacidad	Total de población femenina con discapacidad
San Carlos	163.745	8,8%	14.410	9,0%	7.384	8,7%	7.108
Quesada	42.060	9,4%	3.954	9,1%	1.845	9,7%	2.113
Florencia	15.149	8,6%	1.303	8,4%	635	8,8%	668
Buenavista	325	8,9%	29	8,4%	14	9,5%	15
Aguas Zarcas	20.239	9,1%	1.842	9,2%	927	9,0%	915
Venecia	9.638	9,0%	867	9,5%	460	8,4%	403
Pital	17.318	7,7%	1.333	7,8%	692	7,5%	634
La Fortuna	15.383	6,4%	985	6,8%	531	6,1%	462
La Tigra	6.374	9,6%	612	10,5%	337	8,7%	275
La Palmera	6.321	11,6%	771	13,7%	461	9,1%	267
Venado	1.754	5,9%	103	7,0%	63	4,7%	40
Cutris	10.334	8,6%	889	8,9%	480	8,3%	410
Monterrey	3.455	5,3%	183	5,2%	93	5,5%	92
Pocosol	15.395	10,6%	1.540	10,9%	849	10,3%	814

Fuentes: Datos tomados INEC, censo 2011.

La Tabla 4, analizada del censo 2011, muestra que el distrito de Cutris posee un porcentaje de 8,6% de población con alguna capacidades especial, esto indica que un total de 889 personas del distrito poseen alguna capacidad especial. El distrito de Cutris es el sexto distrito con más discapacidad en el Cantón.

### 4.3 Aparato Público de Cutris

El sector público es el conjunto de organismos administrativos mediante los cuales el Estado cumple, o hace cumplir, la política o voluntad expresada en las leyes del país.

#### 4.3.1 Salud<sup>3</sup>

Los servicios de salud se prestan mediante los Equipos Básicos de Atención Integral en Salud (EBAIS), clínicas y hospitales de la Caja Costarricense del Seguro Social (CCSS), con el apoyo y rectoría del Ministerio de Salud. Respecto al primer nivel de atención, los servicios son brindados por los EBAIS (Equipos Básicos de Atención Integral de Salud) y por medio de Puestos de Visita Periódica.

- ✚ **Hospital Regional de San Carlos:** Los hospitales regionales se caracterizan por estar ubicados fuera de San José y funcionan como hospitales generales con las cuatro especialidades básicas: medicina, cirugía, gineco-obstetricia y pediatría, además de las subespecialidades de mayor demanda de la región a la que pertenecen. Estos centros refieren a los hospitales de inmediata accesibilidad geográfica, los casos que no pueden resolver por su complejidad, como los altamente calificados y que requieran métodos de diagnóstico especializado, serán remitidos a los hospitales nacionales.<sup>4</sup>
- ✚ **Clínicas:** Este centro asistencial proporciona servicios médicos ambulatorios a su población adscrita, sus acciones van dirigidas a la familia y a la comunidad, tanto en recuperación como en prevención, promoción y rehabilitación de la salud. Cuenta con servicios de laboratorio clínico y farmacia, de acuerdo con su capacidad resolutive, además desarrolla actividades del programa materno infantil, presta servicios odontológicos y fortalece la clínica de odontología escolar. Brinda servicios de apoyo a las clínicas tipo 1, puestos y centros de salud.
- ✚ **EBAIS:** El EBAIS es un equipo integrado por un médico general, un auxiliar de enfermería, un asistente técnico de atención integral en salud (ATAP), un asistente en registros médicos

---

<sup>3</sup> Fuente: [www.ccss.sa.cr/hospitales.php?id=23](http://www.ccss.sa.cr/hospitales.php?id=23)

<sup>4</sup> [http://es.wikipedia.org/wiki/Caja\\_Costarricense\\_de\\_Seguro\\_Social](http://es.wikipedia.org/wiki/Caja_Costarricense_de_Seguro_Social)

y un técnico de salud en farmacia, estos dos últimos, en el caso de EBAIS desconcentrados. El objetivo de los EBAIS (Equipos Básicos de Atención Integral en Salud) es llevar los servicios de salud hasta los lugares con mayores dificultades geográficas y con poblaciones que generalmente tienen condiciones socioeconómicas limitadas, fortaleciendo así el primer nivel de atención del sistema de seguridad social de Costa Rica y acercando los servicios de salud a la población. Además, son de gran trascendencia porque desarrollan actividades de promoción de la salud y de prevención de la enfermedad, entre ellas promoción de la actividad física, alimentación saludable, salud mental, además de acciones preventivas como la vacunación, la salud oral, la detección oportuna del cáncer y el control de algunas enfermedades crónicas como la diabetes y la hipertensión.

- ✚ **Juntas de Salud:** las Juntas de Salud, como entes auxiliares de los hospitales y las clínicas, para mejorar la atención de la salud, el desempeño administrativo y financiero, así como la promoción de la participación ciudadana.
- ✚ **Comités de Salud:** representan la organización de base comunitaria que facilita la participación colectiva de la población en la planificación, ejecución, control social y evaluación de las actividades de salud y calidad de vida desarrolladas por EBAIS de las localidades.



**Tabla 5: Servicios brindados por la Caja Costarricense del Seguro Social, CCSS.**

<b>Distrito</b>	<b>Hospitales</b>	<b>Clínicas</b>	<b>EBAIS</b>	<b>Juntas de Salud</b>	<b>Comités de Salud</b>
Ciudad Quesada	1		9	2	1
Florencia			3	1	1
Buena Vista					
Aguas Zarcas		1	4	1	1
Venecia			2		
Pital		1	4	1	1
Fortuna		1	4	1	1
La Tigra			1		
Palmera			2		
Venado			1		
<b>Cutris</b>			<b>2</b>		
Monterrey			1		
Pocosol		1	4	1	1
<b>TOTAL</b>	<b>1</b>	<b>4</b>	<b>37</b>	<b>7</b>	<b>6</b>

Fuente: Caja Costarricense de Seguro Social.

Como lo indica la tabla 5, el distrito de Cutris cuenta con solamente dos EBAIS, para los habitantes del distrito. Al presentarse alguna urgencia mayor la cual no pueda ser atendida en los EBAIS, los vecinos del distrito de Cutris serán atendidos en el Hospital San Carlos, esto debido a que es el único centro médico especializado público en el cantón. La tabla también refleja que aunque es el distrito con más extensión en su territorio no cuenta con un servicio de salud acorde al tamaño del distrito.

Tabla 6: Indicadores de Aseguramiento

Indicadores de aseguramiento							
Distrito	Población total	% población asegurada	Total de asegurados en el cantón	% población asegurada directa	Personas aseguradas Directamente	% población asegurada indirecta	Personas aseguradas indirectamente
<b>San Carlos</b>	<b>163.745</b>	<b>80,46%</b>	<b>131.747</b>	<b>31,3%</b>	<b>51.211</b>	<b>48,51%</b>	<b>79.428</b>
Quesada	42.060	85,25%	35.858	37,12%	15.612	47,42%	19.946
Florencia	15.149	81,8%	12.392	32,29%	4.892	48,80%	7.393
Buenavista	325	75,38%	245	27,38%	89	48%	156
Aguas Zarcas	20.239	84,4%	17.082	31,75%	6.425	52,1%	10.544
Venecia	9.638	85,84%	8.273	32,83%	3.164	52,32%	5.043
Pital	17.318	75,08%	13.002	27,8%	4.815	46,66%	8.080
La Fortuna	15.383	77,48%	11.919	32,15%	4.946	44,65%	6.869
La Tigra	6.374	73,72%	4.699	25,18%	1.605	47,22%	3.010
La Palmera	6.321	82,53%	5.217	27,94%	1.766	54,12%	3.421
Venado	1.754	77,77%	1.364	26,68%	468	50,4%	884
<b>Cutris</b>	<b>10.334</b>	<b>70,54%</b>	<b>7.290</b>	<b>24,98%</b>	<b>2.581</b>	<b>44,7%</b>	<b>4.619</b>
Monterrey	3.455	78,52%	2.713	29,29%	1.012	48,74%	1.684
Pocosol	15.395	75,95%	11.693	24,92%	3.836	50,53%	7.779

Fuente: Tomada del INEC, censo 2011

En la Tabla 6 se muestra la estadísticas es que el distrito de Cutris cuenta con el 70,54% de las personas aseguradas del distrito es decir 7290 personas y solo un 29,46% de la población no está asegurada, es decir está entre los cinco distritos con más personas que no cuentan con aseguramiento.

### 4.3.2 Educación en Cutris.

San Carlos tiene las tasas más altas de cobertura educativa y escolaridad en la región, aunque al compararla con cantones de más alto desarrollo en Costa Rica, se presentan brechas importantes por superar, se cuenta con una Sede Regional del Ministerio de Educación Pública, que se ubica en el distrito de Ciudad Quesada, con 36 colegios académicos diurnos que envuelven los 13 distritos de la región, 8 colegios técnicos que ofrecen especialidades a los estudiantes del cantón donde Aguas Zarcas cuenta con 2 de esos colegios técnicos y 5 colegios técnicos nocturnos ubicadas en la totalidad del cantón y se distribuyen en los diferentes distritos.

San Carlos cuenta con los siguientes Centros Educativos:

- ✚ Escuelas Diurnas
- ✚ Escuelas Nocturnas
- ✚ Escuela Pre-escolar Independiente
- ✚ Colegio Académico Diurno
- ✚ Colegio Técnico Diurno
- ✚ Colegio Técnico Nocturno
- ✚ Centro Educativo de Enseñanza Especial
- ✚ Centro Integrado de Educación de Adultos (CINDEA)
- ✚ Centro de Atención Integral para Adultos con Discapacidad (CAIPAD)

**Tabla 7: Centro Educativos de Secundaria del distrito de Cutris.**

Nombre De La Institución	Poblado	Rama	Tipo		Educ. Especial		
			Tel.	Colegio	DIRECTA	APOYO	
Liceo Rural San Marcos	San Marcos	Acad Diurna	PUB	24615910	111	0	0
Liceo Boca De Arenal	Boca De Arenal	Acad Diurna	PUB	24695006	449	31	0
Liceo Rural Los Almendros	Almendros	Acad Diurna	PUB		31	0	0
Liceo Rural San Joaquin De Cutris	San Joaquin	Acad Diurna	PUB	24695598	80	0	0
Liceo Capitan Manuel Quiros	Coopevega	Acad Diurna	PUB	24673033	187	12	0

Fuente: información tomada del Centro estadístico del MEP

Como se observa en la tabla 7 el distrito de Cutris cuenta con cinco colegios para toda la población del distrito. Para solventar la demanda de estudiantes en secundaria.

**Tabla 8: Centros educativos de Primaria, del distrito de Cutris.**

<b>Escuelas Diurnas Cutris</b>									
<b>Dependencia Pública, Privada y Privada-Subvencionada</b>									
<b>Según Dirección Regional y Circuito Escolar 07</b>									
<b>Año 2013</b>									
<b>Dirección Regional De San Carlos</b>									
<b>Código</b>	<b>Nombre De La Institución</b>	<b>Poblado</b>	<b>Tipo</b>	<b>Tel.</b>	<b>I-II Ciclo</b>	<b>Educ. Prees</b>	<b>Aula Edad</b>	<b>Educ. Especial</b>	
								<b>Directa</b>	<b>Apoyo</b>
1439	Boca Del Rio San Carlos	Boca Rio San Carlos	Pub	22064092	64	11	0	0	0
1486	Castelmare	Castelmare	Pub	-	25	0	0	0	0
1634	San José	San Josecito	Pub	24692202	59	6	0	0	0
1427	Pueblo Nuevo	Pueblo Nuevo	Pub	-	43	11	0	0	20
1438	Juan Rafael Chacón Castro	Boca De Arenal	Pub	24695305	322	84	19	2	95
1487	Los Almendros	Los Almendros	Pub	-	46	10	0	0	12
1499	German Rojas Araya	Corazón De Jesús	Pub	24621324	38	14	0	0	19
1557	Betania	Betania	Pub	24611881	23	0	0	0	0
1644	San Pedro De Cutris	San Pedro	Pub	22064226	68	24	0	0	15
1649	Santa Cecilia	Santa Cecilia	Pub	-	10	0	0	0	0
1655	Santa Teresa Norte	Santa Teresa	Pub	-	11	0	0	0	7
1666	Santa Teresa Sur	San Jorge	Pub	24695479	30	0	0	0	0
1694	San Marcos	San Marcos	Pub	-	50	8	0	0	20
1708	Bella Vista	Bella Vista	Pub	24695469	78	27	0	0	18
1714	Kopper Muelle	Kooper Muelle	Pub	85296416	21	11	0	0	11
1718	Terrón Colorado	Terrón Colorado	Pub	24699191	166	33	0	0	41
4956	Bahamas	Hebrón	Pub	86075283	21	0	0	0	0
5334	La Cajeta	La Cajeta	Pub	24696901	39	15	0	0	17
1399	Coopevega	Coopevega	Pub	24673060	125	38	0	0	11
1423	La Cascada	La Cascada	Pub	24673035	2	0	0	0	0
1437	El Roble	El Roble	Pub	24673035	10	0	0	0	2
1458	San Vito	San Vito	Pub	-	18	0	0	0	0
1460	El Carmen	El Carmen	Pub	-	15	0	0	0	0
1482	Cocobolo	Cocobolo	Pub	24695607	12	0	0	0	0
1494	Curire	Chamorro	Pub	-	4	0	0	0	0
1503	Guarumal	Moravia	Pub	24673179	41	11	0	0	0
1547	Crucitas	Las Crucitas	Pub	24673035	6	0	0	0	0
1562	Rio Tico	Rio Tico	Pub	24673035	20	0	0	0	0
1614	Patastillo	San Francisco	Pub	24673035	9	0	0	0	0
1696	El Jardín	El Jardín	Pub	-	8	0	0	0	0
1700	San Joaquín	San Joaquín	Pub	24695543	85	27	0	0	7

<b>1705</b>	San Fernando	San Fernando	Pub	24673035	5	0	0	0	0
<b>5333</b>	Limoncito De Cutris	Limoncito	Pub	24673129	17	0	0	0	0
<b>6139</b>	Chorreras	Chorreras	Pub	24673035	7	0	0	0	0

Fuente: información tomada del Centro estadístico del MEP

Como se puede observar en la tabla 8 Cutris tiene 34 centros de primaria cubriendo todo su territorio, distribuidos tanto en centros públicos o privados, como recalca la tabla 8 cubriendo casi todo el territorio de Cutris.

**Tabla 9: Indicador de Centro educativos del Cantón de San Carlos.**

Distritos	Escuelas			Colegios			Otros centros educativos			
	Diurnas	Nocturnas	Pre-escolar Independiente	Colegios Académicos Diurnos	Colegios Técnicos Diurnos	Colegios Técnicos Nocturno	Enseñanza Especial	CINDEA	CAIPAD	IPEC
Ciudad Quesada	27	0	1	9	1	1	1	1	2	0
Florencia	20	0	0	3	2	0	0	3	0	0
Buena Vista	1	0	0	0	0	0	0	0	0	0
Aguas Zarcas	22	0	0	2	1	1	0	1	0	0
Venecia	10	0	0	0	1	0	0	1	0	0
Pital	21	0	0	5	1	1	0	1	0	0
Fortuna	14	0	0	2	1	1	0	2	0	0
La Tigra	9	0	0	1	0	0	0	0	0	0
Palmera	6	0	0	1	0	0	0	0	0	0
Venado	8	0	0	1	0	0	0	0	0	0
<b>Cutris</b>	<b>34</b>	<b>0</b>	<b>0</b>	<b>5</b>	<b>0</b>	<b>0</b>	<b>0</b>	<b>0</b>	<b>0</b>	<b>0</b>
Monterrey	16	0	0	1	0	0	0	1	0	0
Pocosol	41	0	0	6	1	1	0	1	0	0
<b>TOTAL</b>	<b>229</b>	<b>0</b>	<b>1</b>	<b>36</b>	<b>8</b>	<b>5</b>	<b>1</b>	<b>11</b>	<b>2</b>	<b>0</b>

Fuente: información tomada del Centro estadístico del MEP

La Tabla 9, referente al Indicador de centros educativos del cantón de San Carlos, se puede encontrar los Centros formativos con los que cuenta el distrito de Cutris y es de suma importancia tener conocimiento de las 34 escuelas diurnas con las que cuenta, a la lista se suman y Cinco colegios académicos diurnos, esto para un total de 39 centros educativos en todo el distrito.

### 4.3.2.1 Deserción Primaria y Secundaria.

Tabla 10: Deserción de Primaria en Centros Educativos de Cutris

Nombre	Poblado	% Deserción
San José	San Josecito	10,2
Boca Del Rio San Carlos	Boca Rio San Carlos	4,7
Castelmare	Castelmare	-
Pueblo Nuevo	Pueblo Nuevo	-
Juan Rafael Chacón Castro	Boca De Arenal	0,9
Terrón Colorado	Terrón Colorado	-
San Marcos	San Marcos	-
Santa Teresa Sur	San Jorge	-
Los Almendros	Los Almendros	-
German Rojas Araya	Corazón De Jesús	2,6
Santa Cecilia	Santa Cecilia	-
Betania	Betania	8,7
Santa Teresa Norte	Santa Teresa	-
San Pedro De Cutris	San Pedro	5,9
Bella Vista	Bella Vista	6,4
Kopper Muelle	Kooper Muelle	4,8
Bahamas	Hebron	-
La Cajeta	La Cajeta	-
San Joaquin	San Joaquin	3,5
La Cascada	La Cascada	50,0
Cocobolo	Cocobolo	-
Patastillo	San Francisco	11,1
San Fernando	San Fernando	-
Coopevega	Coopevega	-
Guarumal	Moravia	-
El Roble	El Roble	-
San Vito	San Vito	-
El Jardin	El Jardin	-
Curire	Chamorro	-
Rio Tico	Rio Tico	-
Crucitas	Las Crucitas	-
El Carmen	El Carmen	-
Limoncito De Cutris	Limoncito	-
Chorreras	Chorreras	14,3

Fuente: Departamento de estadística del Ministerio Educación Pública.

La Tabla 10 referente a Deserción Primaria en Centros Educativos del distrito de Cutris, indica que el centro educativo de primaria con mayor deserción del distrito de Cutris, es la Escuela de La Cascada con un 50%. Cabe resaltar que los centros que no presentan un porcentaje de deserción se deben a que estas escuelas no se ven impactadas en gran manera por la deserción estudiantil, otro punto relevante de tocar en este tema es que en estas escuelas al ser algunas fronterizas o en algunos momentos Unidocentes donde el solo hecho de que dos estudiantes salgan de las aulas eleva la tasa de deserción de las escuelas de una forma vertiginosa.

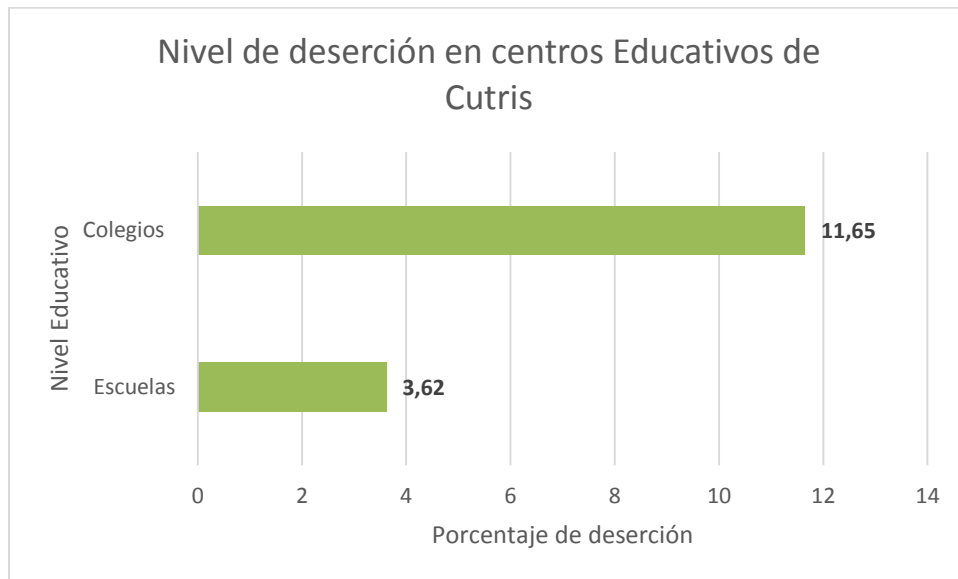
**Tabla 11: Deserción en Secundaria de Centros educativos de Cutris.**

Nombre	Poblado	% Deserción
Liceo Boca De Arenal	Boca De Arenal	10,5
Liceo Rural San Marcos	San Marcos	10,8
Liceo Rural Los Almendros	Almendros	12,9
Liceo Rural San Joaquin De Cutris	San Joaquin	3,8
Liceo Capitan Manuel Quiros	Coopevega	20,3

Fuente: Departamento de estadística del Ministerio Educación Pública.

La Tabla 11, referente a deserción en secundaria de Centros Educativos de Cutris, se muestra que el Liceo Capitán Manuel Quirós ubicado en Coopevega tiene un 20,3% de deserción Educativa para secundaria, seguida por el Liceo Rural de los Almendros con un 12,9%, otro punto relevante es que todos los centros de secundaria tienen deserción el distrito de Cutris.

**Gráfico 2: Nivel de Deserción en Centros educativos de Cutris**



Fuente: Departamento de estadística del Ministerio Educación Pública.

En el Gráfico 2 se observa la deserción de los estudiantes tanto de primaria como secundaria, en el distrito de Cutris se observa que en las escuelas hay un 3.62% de la población estudiantil abandonan la primaria y con respecto a la población de secundaria un 11.65% de los estudiantes no concluyen la educación media la Cuarta más alta en todo el cantón.

### 4.3.3 Seguridad Pública

- ✚ **Seguridad Comunitaria:** La seguridad comunitaria basa su actuación sobre nuevos paradigmas que comprometen activamente a la propia comunidad; de esta y sus autoridades es posible obtener consejos, cooperación, información, y la comprensión de los problemas que para los responsables de la seguridad pública se plantea en esta materia: a las comunidades y a sus autoridades deben brindarles confianza.



**Tabla 12: Grupos de comités de Seguridad en las Comunidades de Cutris**

Información De Región Ocho		
Comités De Seguridad Comunitaria / Cutris		
Distrito	Comité	Contacto
Cutris	Los Almendros	Daniela Sibaja Espinosa
Cutris	San Antonio	Sandra Castro Arias
Cutris	Coopevega	Damián Méndez Koschny

Fuente: Datos suministrados por Fuerza Pública, I Semestre 2014

Según lo indica la Tabla 12, referente a grupos de comités de Seguridad en las comunidades de Cutris, se observa que se han organizado en las distintas comunidades, conformando hasta el momento tres grupos de seguridad comunitaria esto en las comunidades del distrito de Cutris.

#### 4.4. Aparato Privado

El sector privado que se contrapone al sector público, es aquella parte de la economía que busca el ánimo de lucro en su actividad y que no está controlada por el Estado. Por contraste, las empresas que pertenecen al Estado son parte del sector público. Las organizaciones privadas sin ánimo de lucro están incluidas como parte del sector voluntario. En el siguiente cuadro se mostraran la cantidad de empresas que se encuentran en el cantón y distritos de San Carlos.

**Tabla 13: Empresas en el cantón de San Carlos.**

Total de empresas según: cantón y distrito 2013	
SAN CARLOS	2 407
Quesada	1234
Florencia	146
Buenavista	3
Aguas Zarcas	205
Venecia	108
Pital	155
La Fortuna	263
La Tigra	44
La Palmera	46
Venado	9
<b>Cutris</b>	<b>60</b>
Monterrey	29
Pocosol	95
No definido	10

Fuentes: Datos tomados INEC, censo 2011.

La Tabla 13, muestra la cantidad de empresas que se sitúan a lo largo del distrito de Cutris para el año 2013 según el Instituto de Estadística y Censo, entre los datos se muestra que dicho Distrito cuenta con 60 empresas a lo largo de su territorio.

#### 4.4.1 Cobertura de energía eléctrica<sup>5</sup>

El distrito de Cutris es abastecido con servicio de electricidad por Coopelesca RL, la cual también brinda el servicio de Internet y cable a muchas viviendas del distrito.

Tabla 14: Medidores por distrito a nivel cantonal

Medidores de Electricidad San Carlos				
Distrito	General	Residencial	Industrial	Total medidores por distrito
Cutris	384	2.961	82	3.427

Fuente: Coopelesca RL

La Tabla 14, representa la cantidad de medidores que se encuentran en el distrito de Cutris, divididos en Generales, Residenciales e Industriales para un total de 3427 medidores en el distrito, todos administrados por COOPELESCA RL.

#### 4.4.2. Sector Financiero<sup>6</sup>

Banca y finanzas son las actividades relacionadas para el intercambio de distintos bienes de capital entre individuos, empresas, o Estados y con la incertidumbre y el riesgo que estas actividades conllevan. Se le considera una de las ramas de la economía. Se dedica al estudio de la obtención de capital para la inversión en bienes productivos y de las decisiones de inversión de los ahorradores.


- ✚ **Agencias Bancarias:** Los entes financieros forman parte importante del desarrollo socioeconómico de una región, el cantón de San Carlos ha contado con una apertura significativa de entidades que han favorecido el crecimiento económico así como se han ampliado las opciones para quienes deseen invertir, solicitar créditos, entre otros servicios brindados.

<sup>5</sup> Fuente: Coopelesca, 2010







<sup>6</sup> Ministerio de economía y comercio

El distrito de Cutris cuenta con los siguientes servicios bancarios:

**Sedes Bancarias:** No cuenta con Ninguna Agencia Bancaria en su territorio

 **BN Servicios**<sup>7</sup>: Es un proyecto que inició el Banco Nacional hace tres años, con el propósito de brindar servicios bancarios en comunidades muy remotas a través de pequeños negocios comerciales, como pulperías, farmacias, bombas de gasolina, donde está disponible una cantidad importante de servicios bancarios.

A continuación se describen los trámites que se pueden realizar en los BN Servicios:

-  Pago de servicios empresas públicas y privadas.
-  Pago de operaciones de crédito del BNCR.
-  Pago de tarjeta de crédito del BNCR.
-  Avances de Efectivo con tarjeta de crédito del Banco.
-  Retiro de efectivo de las tarjetas de débito del Banco
-  Envío de remesa a Nicaragua (Alianza con Bancentro y Teledolar).

**Tabla 15: Agencias Bancarias del distrito de Cutris.**

Distrito	Agencias Bancarias				BN servicios	Cajeros Automáticos		
	BN	BCR	COOCIQUE	Banco Popular		BCR	Banco Popular	BN
Cutris					7	1	1	

Fuente: Municipalidad de San Carlos

Según la Tabla 15, el cual hace referencia a la cantidad de servicios bancarios que se encuentran disponibles en distrito de Cutris, cabe destacar que Cutris es uno de los distritos que cuenta con entidades financieras posee siete BN servicios, un cajero automático Banco de Costa Rica y uno del Banco Popular.

<sup>7</sup> [www.bnmascerca.com/verpregunta.php?id=L2X6251598CU98U4#sthash.V2f4bdox.dpuf](http://www.bnmascerca.com/verpregunta.php?id=L2X6251598CU98U4#sthash.V2f4bdox.dpuf)

**Tabla 16: Actividades financieras del Distrito de Cutris.**

<b>Base de Datos de Actividades financieras del Distrito de Cutris.</b>		
<b>Banco</b>	<b>Servicio</b>	<b>Dirección</b>
<b>Banco Nacional</b>	BN Servicios	Almacén Coopevega, frente a la plaza
<b>Banco Nacional</b>	BN Servicios	Almacén KIMSA, San Joaquín
<b>Banco Nacional</b>	BN Servicios	Bazar y Librería MariCruz
<b>Banco Nacional</b>	BN Servicios	Distribuidora y Boutique HESOF
<b>Banco Nacional</b>	BN Servicios	Super LA FAMILIA
<b>Banco Nacional</b>	BN Servicios	Supermercado El Centro, COOPEVEGA
<b>Banco Nacional</b>	BN Servicios	Supermercado La Violeta 2
<b>Banco de Costa Rica</b>	Cajero Automático	Costado Sureste del Super la Violeta
<b>Banco Popular</b>	Cajero Automático	Boca Arenal

Fuente: Municipalidad de San Carlos







En la Tabla 16, se muestra las Agencias Bancarias del distrito de Cutris y su distribución por todo el territorio del mismo.

## **5. ORGANIZACIONES TERRITORIALES A NIVEL DISTRITO**

### **5.1 Consejo de Distrito de Cutris**

Los Concejos de Distrito serán los órganos encargados de vigilar la actividad municipal y colaborar en los distritos de las respectivas municipalidades.

Dentro de sus principales funciones están: <sup>8</sup>

-  Proponer ante el Concejo Municipal a los beneficiarios de ayudas.
-  Recomendar al Concejo Municipal el orden de prioridad para ejecutar obras públicas.
-  Emitir recomendaciones sobre permisos de patentes y fiestas comunales.
-  Fomentar la participación activa, consciente y democrática de los vecinos en las decisiones de sus distritos.
-  Servir como órganos coordinadores entre actividades distritales que se ejecuten entre el Estado, sus instituciones y empresas, las municipalidades y las respectivas comunidades.
-  Las funciones que el Concejo Municipal delegue por acuerdo firme, conforme a la ley.



<sup>8</sup> Código Municipal

**Tabla 17: Consejo de Distrito**

CONSEJO DE DISTRITO	
SÍNDICOS PROPIETARIOS	SÍNDICOS SUPLENTE
Auristela Saborío Arias	Randall Alberto Villalobos Azofeifa
<b>Miembros de Consejo de Distrito</b>	
CONSEJALES PROPIETARIOS	CONSEJALES SUPLENTE
José Luis Chávez Peraza	Flor María Bonilla Chacón
Isabel Cristina Rodríguez Jiménez	Diogenes Virgilio Vilchez Blandon
Graciela Chacón Méndez	Omar Arias Murillo
Carlos Luis Castillo Retana	Roxana Mejías Vargas

Fuente: Municipalidad de San Carlos.

## 5.2 Asociación de Desarrollo Comunal

-  **Asociación de Desarrollo Comunal:** Estas pueden ser Asociaciones integrales: son organizaciones con fines generales, que representan a personas que viven en una misma comunidad y para su constitución es necesaria la concurrencia de por lo menos 100 a sus asambleas, característica importante de estas estructuras es que dentro de las mismas pueden existir ciertos comités con labores específicas. (DINADECO).
-  **Asociación de Desarrollo Comunal Específicas:** son organizaciones como su nombre lo dice específicas, que se especializan en temas concretos en las comunidades como caminos, medio ambiente o deportes, etc. (DINADECO). El funcionamiento de las mismas está regulado por la Ley N° 3859 sobre el Desarrollo de la Comunidad del 19 de abril de 1967 y su reglamentación respectiva. Dan importantes aportes al campo de los servicios de obras e infraestructura básica.

**Tabla 18: Asociaciones por Distrito**

Distritos	Desarrollo Integral
Ciudad Quesada	21
Pital	14
Aguas Zarcas	11
<b>Cutris</b>	<b>10</b>
Florencia	10
Pocosol	7
Venecia	6
Fortuna	6
La Tigra	6
Monterrey	4
Palmera	3
Venado	2
Buena Vista	1
<b>TOTAL</b>	<b>101</b>

La Tabla 18, indica que Cutris se encuentra en los distritos con más Asociaciones de desarrollo en el cantón. Como se observa en el cuadro anterior Cutris cuenta con 10 Asociaciones de Desarrollo Integral las cuales son:

Fuente: información tomada DINADECO

**Tabla 19: Asociaciones de Cutris.**

Código	Nombre de la Asociación	Distrito
<b>473</b>	Asociación De Desarrollo Integral De San Jorge De Cutris De San Carlos	Cutris
<b>488</b>	Asociación De Desarrollo Integral De Boca De Arenal De Cutris De San Carlos	Cutris
<b>494</b>	Asociación De Desarrollo Integral De Coopevega De Cutris De San Carlos	Cutris
<b>496</b>	Asociación De Desarrollo Integral De San Joaquín De Cutris De San Carlos	Cutris
<b>522</b>	Asociación De Desarrollo Integral De San Marcos De Cutris De San Carlos	Cutris
<b>527</b>	Asociación De Desarrollo Integral De Bella Vista De Cutris San Carlos Alajuela	Cutris
<b>1808</b>	Asociación De Desarrollo Integral De Castelmare De Cutris De San Carlos	Cutris
<b>2749</b>	Asociación De Desarrollo Integral De Los Almendros De Cutris De San Carlos.	Cutris
<b>3025</b>	Asociación De Desarrollo Integral De San Vito De Cutris De San Carlos, Alajuela	Cutris
<b>3063</b>	Asociación De Desarrollo Integral De Moravia De Cutris De San Carlos, Alajuela	Cutris

Fuente: DINADECO

La Tabla 19, representa el nombre de las Asociaciones que se encuentran dentro del territorio del distrito de Cutris y sus respectivas comunidades donde realizan sus funciones. El código es la identificación con la cual son reconocidas por DINADECO.

### 5.3. Organizaciones Deportivas

Las organizaciones deportivas son instancias colaboradoras del fortalecimiento y desarrollo del deporte del Cantón, éstas se encuentran apoyadas por el Comité Cantonal de Deportes y Recreación de San Carlos, estos grupos promueven y dirigen actividades deportivas y recreativas de las diversas comunidades de San Carlos, buscando la promoción del mejoramiento de la calidad de vida de sus habitantes y la prevención y erradicación de los múltiples problemas sociales (alcohol, cigarro, drogas) que asechan cada día más a la población.

Las diferentes actividades que organizan se convierten cada vez más, en procesos consolidados, que la misma organización y comunidad en general, busca realizar mejorar en cada ocasión. Otro aspecto fundamental de éstas agrupaciones es la promoción de la participación masiva de la propia comunidad y lugares aledaños formando un espíritu de colaboración ente vecinos, ya que hace se demuestra la eficacia de un trabajo mancomunado para alcanzar un mismo objetivo, ya que en la mayoría de los casos, los fondos económicos que se alcanzan con las actividades deportivas y recreativas, son invertidos en la misma comunidad por citar algunos ejemplos se invierte en mejoramiento de las canchas de fútbol, salones multiuso, construcción de aulas para educación, catequesis, entre otros.

A continuación se nombran las comunidades del Distrito de Cutris que cuentan con Comités y Organizaciones Deportivas:

-  Boca Arenal
-  Kooper
-  San Jorge
-  Moravia

Se muestra la cantidad de organizaciones deportivas que se encuentran en el distrito de Cutris. Como se observa la mayoría de los distritos cuentan en su territorio al menos con un comité de deportes que vela por el desarrollo del deporte el distrito

## 5.4 Comportamiento Cooperativo del Distrito

### 5.4.1 URCOZON: Unión Nacional de Cooperativas del Norte R.L.<sup>9</sup>

URCOZON R.L. es un organismo cooperativo innovador que orienta y fija pautas para el desarrollo cooperativo del país, forma y capacita con base en la doctrina y administración cooperativa; brinda asesoría empresarial y representa los intereses de las cooperativas asociadas y trabaja en armonía con el ambiente

**Objetivo General:** Integrar y capacitar a las organizaciones cooperativas, formar líderes con valores y principios acordes con la solidaridad, el bien común y la ayuda mutua. Brindar servicios de calidad, operar proyectos educativos y del recurso hídrico y a la vez instruir en el campo tecnológico y empresarial para mejorar la gestión de la Unión.

Es por ello que según la información suministrada por URCOZON. Cutris no cuenta con Cooperativa afiliadas a dicho ente, pero puede haber cooperativas en el distrito sin estar afiliadas a URCOZON.

## 5.5 Otras Organizaciones Comunes<sup>10</sup>

Dentro de este apartado encontraremos las diferentes organizaciones comunitarias que se encuentran en cada distrito, DINADECO postula “que es el proceso donde las personas llegan a abordar juntos los asuntos o temas que les afectan a ellos. Donde comunidades desarrollan los planes para que los pueblos puedan ser un lugar donde todos habitantes estén bien. Vecinos que participan en protestas para parar drogas y la violencia en su comunidad. Miembros de comunidades de fe que trabajan en conjunto para construir vivienda asequible. Todos estos son ejemplos de esfuerzos de organización comunitaria, es por ellos sé que encuentran las siguientes:

---

<sup>9</sup> <http://www.urcozon.com/informacioninstitucional.html>

<sup>10</sup> [www.DINADECO.com](http://www.DINADECO.com)



### 5.5.1 Organizaciones Apoyadas por el Ministerio de Agricultura y Ganadería

Sobre este apartado Cutris no cuenta con Cooperativas afiliadas a la Unión de Cooperativas de la Zona Norte, esto no quiere decir que no cuenten con Cooperativas.

### 5.5.2 Asociaciones Administradoras de Acueductos (ASADAS)

Administradoras de Sistemas de Agua Potable y Saneamiento de las comunidades, San Carlos es privilegiado ya que en todos sus distritos cuenta con por lo menos una ASADA, siendo un cantón rico en recurso hídrico. Con respecto a los convenios que el AYA presenta a dichas entidades podemos observar que no todas las ASADAS del distrito cuentan con dicho convenio

#### Convenio de delegación con el AyA.

El convenio de delegación, que viene a ser un contrato entre el AyA, titular del servicio en virtud de los dispuesto en su Ley Constitutiva, y la comunidad representada por una Asociación Administradora de Sistemas de Acueductos y Alcantarillado Sanitario (ASADA), mediante la cual la primera otorga la gestión del servicio bajo determinadas condiciones administrativas, técnicas y legales a la comunidad.

**Tabla 20: Información sobre las ASADAS del distrito Cutris.**

ASADA	Convenio con el A Y A	Presidente	Teléfono
Boca Arenal	x	Miguel Segura	2469-94-64 oficina
Coopevega		Nelsy o José Chinchilla	
San Joaquín		Anselmo Pacheco	2469-55-22 Oficina
Boca Rio San Carlos	x	Edwin Leiton	
El Roble Chamarro			
Bella Vista		Jorge Alfaro	
Hebròn		Rafael González	
San Vito		Carlos Rodriguez	
La Luisa y el Plomo	x	Wilbert Umaña	

Fuente: Elaborado con Información AYA

El Tabla 20, el cual indica información sobre el distrito de Cutris, se verifica que en el distrito de Cutris de las Nueve ASADAS existentes solo Tres cuentan con el convenio de Acueductos y Alcantarillados.

### 5.5.3 Comités de Caminos

Es un grupo de ocho o más personas, que de forma voluntaria se organizan para trabajar por la conservación y desarrollo de los caminos. Dentro de las principales funciones se tiene:

- ✚ Coordinar con las ADI, actividades de conservación vial participativa, rehabilitación, mantenimiento manual y mantenimiento mecanizado, construcción de nuevas obras de infraestructura, mejoramientos viales y otras obras afines.
- ✚ Establecer coordinación con la Municipalidad, MOPT, Ministerio de Seguridad Pública, entre otros, para aplicar la Ley General de Caminos Públicos, así como los artículos del Código Municipal, con base en la reglamentación respectiva.
- ✚ Promover la participación activa de los vecinos en las diferentes actividades.
- ✚ Ser actores directos en la gestión de recursos económicos motivando la participación de la comunidad, instituciones y otras organizaciones.

Para ser integrante de un comité de caminos se debe cumplir con:

- ✚ Vivir en la comunidad
- ✚ Ser mayor de 16 años
- ✚ Voluntad de trabajar en equipo
- ✚ Disponibilidad de tiempo
- ✚ Estar en la Asamblea General de Vecinos donde se elige
- ✚ Ser Responsables






A continuación se presenta la lista de comunidades del distrito de Cutris que cuentan con comités de caminos.

- ✚ Boca San Carlos
- ✚ Boca Arenal
- ✚ Limoncito
- ✚ Patastillo
- ✚ San Vito
- ✚ Corazón de Jesús
- ✚ Santa Teresa
- ✚ Coopevega
- ✚ La cajera

#### 5.5.4 Comité Pastoral<sup>11</sup>

El comité pastoral busca acompañar a la comunidad cristiana a crecer y madurar en la fe. Toda pastoral debe tener tres dimensiones: la profética (el anuncio y la catequesis), la litúrgica (la celebración) y la social (la práctica vivencial). No se pueden separar estas tres dimensiones, porque no se trata de tres pastorales diferentes, sino de las tres dimensiones de una sola pastoral. Si bien es cierto que la celebración es la expresión más específica de la religiosidad, la práctica vivencial es la verificación de su autenticidad.

A continuación se presenta la lista de las comunidades del distrito de Cutris que cuentan con Comité Pastoral:

-  Boca San Carlos
-  Boca Arenal
-  Coopevega
-  Corazón de Jesús
-  San José

#### 5.5.5 Grupos de Mujeres<sup>12</sup>

Los diferentes grupos de mujeres fomentando la confianza, los negocios, le permite a la mujer llevar adelante actividades productivas de una forma conjunta. Este tipo de grupos de mujeres hoy tienen visión, deseos y expectativas por crecer, desarrollarse y llegar a ser empresarias exitosas. No obstante, existen obstáculos y retos que deben superar desde su condición de mujer para lograr el objetivo.

A continuación se presenta la lista de las comunidades del distrito de Cutris que cuentan con Grupos de Mujeres:

-  San José

---

<sup>11</sup> [www.catequesis.com/mundial](http://www.catequesis.com/mundial)

<sup>12</sup> [www.mujaerdelmañana.com/emprendedoras](http://www.mujaerdelmañana.com/emprendedoras)

## 6. INFRAESTRUCTURA COMUNAL<sup>13</sup>

Una infraestructura es el conjunto de elementos o servicios que están considerados como necesarios para que una organización pueda funcionar o bien para que una actividad se desarrolle efectivamente.

Por otro lado, la infraestructura es la base material de una sociedad y la que determinará la estructura social, el desarrollo y el cambio social de la misma, incluyéndose en estos niveles las fuerzas productivas y las relaciones de producción que en la misma se dan.

**Tabla 21: Infraestructura Comunal del Distrito de Cutris.**

Infraestructura Comunal del Distrito de Cutris	
Salones Comunales/ Multiuso	6
Canchas de Futbol	5
Iglesias	10


Fuente Municipalidad San Carlos

Como lo indica la Tabla 20, el distrito de Cutris cuenta con gran cantidad de iglesias y canchas deportivas la cuales generan el desarrollo de las personas que habitan en las diferentes comunidades del distrito.

## 7. RUTAS DEL DISTRITO DE CUTRIS

### 7.1 Ruta Cantonal

Son carreteras o caminos que le competen a los municipios y que sus reparaciones son recursos Municipales.

-  **Asfalto:** Es un material viscoso, pegajoso y de color negro. Se utiliza mezclado con arena o gravilla para pavimentar caminos y como revestimiento, En la mezclas asfálticas es usado como aglomerante para la construcción de carreteras, autovías o autopistas.

<sup>13</sup> [www.definicionabc.com/general/infraestructura.php#ixzz3DaKdqGjt](http://www.definicionabc.com/general/infraestructura.php#ixzz3DaKdqGjt)

- ✚ **Concreto:** El pavimento de concreto por su rigidez se distribuye en áreas mayores la presión ejercida por el tráfico, disminuyendo así los esfuerzos inducidos sobre las capas de soporte. Por consiguiente se logra una superficie durable, cómoda para el usuario.
- ✚ **TSB (tratamiento Superficial Bituminosos):** Los tratamientos bituminosos superficiales de penetración invertida son revestimientos constituidos de material bituminoso y agregados, en los cuales los agregados se colocan uniformemente sobre el material bituminoso, en una, dos o tres capas, denominándose tratamiento superficial simple, doble o triple respectivamente. Los tratamientos superficiales deben ser ejecutados sobre una base previamente imprimada y de acuerdo con las alineaciones, rasantes y secciones transversales del proyecto.
- ✚ **Materiales bituminosos:** Los materiales serán del tipo y clase tal que cumplan las exigencias de las siguientes especificaciones: Asfalto diluido de curado medio, Asfalto diluido de curado rápido, Cemento asfáltico, Alquitrán, Asfalto diluido de curado medio, Asfalto diluido de curado rápido, Cemento asfáltico; penetración
- ✚ **Lastre:** su componente principal es el hormigón, un gran número de las carreteras de Costa Rica se encuentran cubiertas de este material.
- ✚ **Tierra:** superficie más débil para una carretera, se deteriora considerablemente y es intransitable durante la estación lluviosa.
- ✚ **Adoquín:** El adoquín es un bloque de piedra que se coloca directamente sobre un soporte rígido y compactado y a diferencia de otros tipos de pavimento no se pega mediante morteros o adhesivos. Esto hace que el pavimento de adoquines tradicional sea una combinación de miles de pequeñas piezas. Sin embargo, a partir de la aparición del automóvil, el adoquín dejó de ser un material rentable para pavimentar.

**Tabla 22: Distribución de los Caminos Municipales por Distrito**

Distribución de los caminos Municipales por distrito							
Distrito	Asfalto	Concreto	TSB	Lastre	tierra	adoquín	total
	(Km)	(Km)	(Km)	(Km)	(Km)	(Km)	(Km)
Cutris	1,1	0	2,22	245,31	143,82	0	<b>392,45</b>

Fuente: Municipalidad de San Carlos, I Semestre 2014

La Tabla 21, referente a distribución de los Caminos Municipales por Distrito, se detalla la cantidad de kilómetros por tipo de camino, de un total de 395,45 kilómetros de camino municipal del distrito de Cutris, 245,31 kilómetros de caminos se encuentra con material de lastre.

## 7.2 Rutas Nacionales

Son los caminos de jurisdicción nacional y conforman la red troncal de carreteras del país, los dineros para su reparación son recursos enteramente del gobierno central.

**Tabla 23: Distribución de Rutas Nacionales por Distrito**

Distribución de caminos nacionales por distrito	
Kilómetros de Red vial Nacional	
Distrito	(Km)
Cutris	120,04

Fuente: Municipalidad de San Carlos

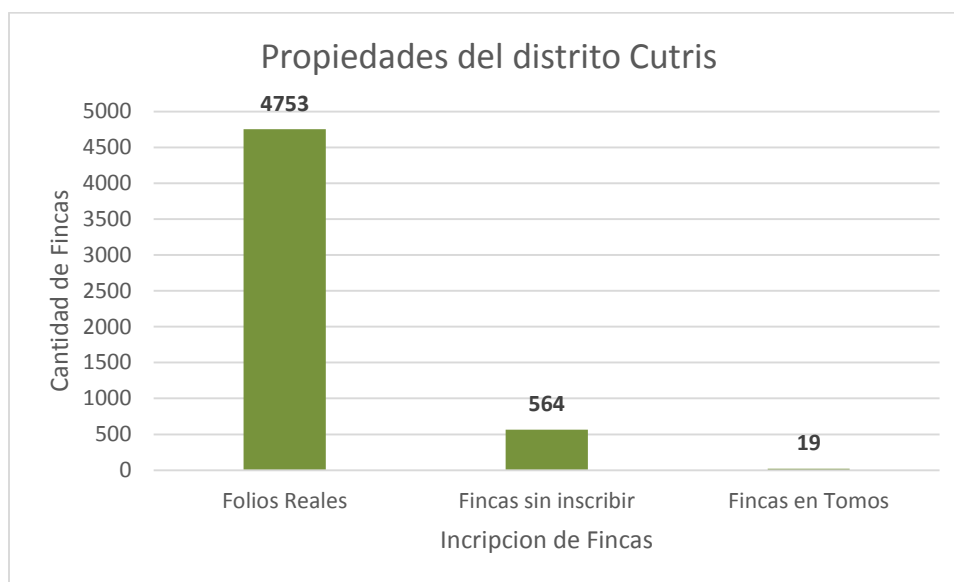
La Tabla 22, referente a la distribución de Rutas Nacionales por distrito, el cantón de San Carlos cuenta con 650,35 KM en total de caminos que pertenecen a ruta nacional, siendo que Cutris posee 120,04 kilómetros de ruta nacional el segundo distrito del cantón.

## 8. PROPIEDADES DEL DISTRITO DE CUTRIS<sup>14</sup>

- ✚ **Folios Reales:** Los Folios Reales permiten tener agrupados los asientos de un mismo inmueble y a su vez facilita la publicidad de la Situación Jurídica Registral del inmueble y da seguridad en lo informado.
- ✚ **Fincas en Tomos:** Este apartado significa como número uno: el Tomo indica el número de "libros" en total que existen en un Registro de la Propiedad, mientras el Libro se refiere al número de "libro" del municipio correspondiente. Los asientos de inscripción son toda inscripción que se realiza en un folio determinado de una operación que afecte a un inmueble y que tiene trascendencia registral (efectos frente a terceros)
- ✚ **Fincas sin inscribir:** Es muy frecuente, sobre todo en el ámbito rural, encontrarse con fincas que no están inscritas, es decir, que pese a haber sido transmitidas pacíficamente de mano en mano a lo largo del tiempo, nunca "han pasado por el Registro de la Propiedad".

<sup>14</sup> [www.notariosyregistradores.com](http://www.notariosyregistradores.com) (recuperado 17/09/2014, 11 am)

**Gráfico 3: Propiedades del distrito Cutris.**



Fuente: Municipalidad San Carlos

En el gráfico 3 representa la cantidad de propiedades que se encuentran en el Cantón de San Carlos, como se observa Cutris tiene 564 de fincas sin inscribir en todo el cantón, 4753 fincas en folios reales y 19 finca en tomos.

## 9 PATENTES EMITIDAS POR EL MUNICIPIO EN EL DISTRITO DE CUTRIS

### 9.1 Patentes y Licencias<sup>15</sup>

- ✚ **Permiso de Funcionamiento:** Autorización escrita que conforme a las regulaciones aplicables deben obtener los interesados de parte de organismos estatales, previo al ejercicio de ciertas actividades comerciales.
- ✚ **Bebidas con contenido alcohólico:** Son los productos que contienen alcohol etílico en solución y que son aptos para el consumo humano, provenientes de la fermentación, destilación, preparación o mezcla de productos alcohólicos de origen vegetal, trátense de

<sup>15</sup> REGLAMENTO A LA LEY N° 9047, "REGULACION Y COMERCIALIZACION DE BEBIDAS CON CONTENIDO ALCOHOLICO" PARA LA MUNICIPALIDAD DE SAN CARLOS.

cervezas, vinos y licores y de todo producto considerado como tal de conformidad con las disposiciones legales y reglamentarias. No se incluyen dentro de esta normativa las preparaciones farmacéuticas, perfumes, jarabes y los demás productos industriales no atinentes a la industria licorera.

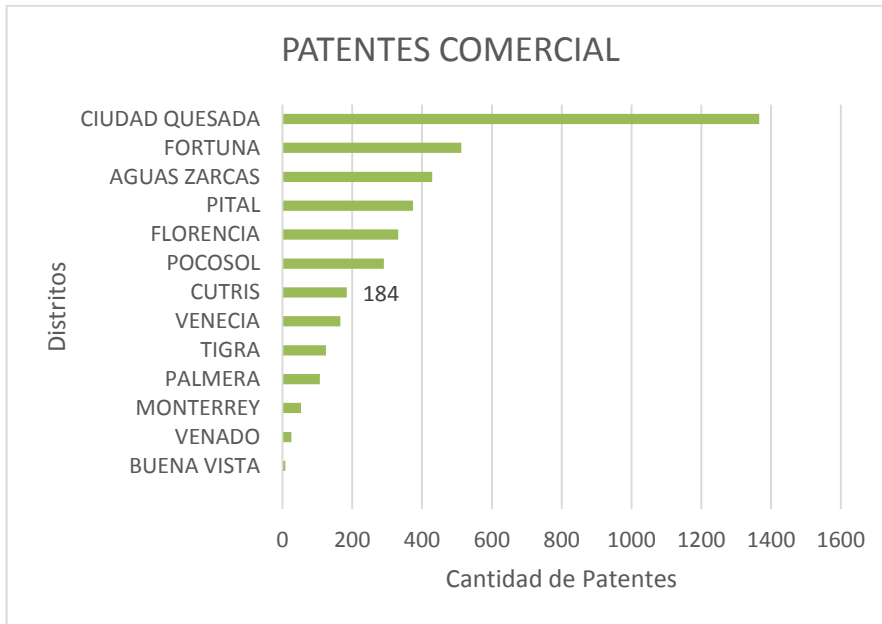
- ✚ **Patente:** Impuesto trimestral que percibe la Municipalidad mensualmente por el otorgamiento de licencias para la comercialización.
- ✚ **Licencias:** Es el acto administrativo mediante el cual la Municipalidad, previo cumplimiento de requisitos y el pago de derechos, autoriza la comercialización de bebidas con contenido alcohólico, tal como se establece en el primer párrafo del artículo 3 de la Ley.
- ✚ **Patentes de Licores:** Autorización emitida por la Municipalidad para la comercialización de bebidas con contenido alcohólico, autorizadas mediante la Ley N° 10 del 07 de octubre de 1936. Según el transitorio I de la Ley. En este caso son únicamente otorgadas a actividades comerciales como: restaurantes, licoreras, supermercados, bares, hoteles, centros turísticos. Se otorgan por parte del Ayuntamiento solo vía remate, el cual se realiza cada dos años previo estudio del crecimiento en la población por distrito.
- ✚ **Licencias permanentes:** son aquellas que se otorgan para ejercer una actividad de forma continua y permanente, y que su explotación no implique de forma alguna la puesta en peligro del orden público, entendido éste como la paz social, la tranquilidad, la seguridad, la moral y las buenas costumbres. Pueden ser revocadas por la Sección de Patentes de la Municipalidad de San Carlos, mediante la resolución final que emite el Órgano Director del Debido Proceso nombrado por el Alcalde Municipal, cuando el establecimiento comercial por una causa sobrevenida no reúna los requisitos mínimos establecidos por ley para su explotación, haya variado el giro de la actividad sin estar autorizada por la Sección de Patentes de la Municipalidad de San Carlos o se esté realizando en evidente violación a la Ley, a este reglamento o al Orden Público. Este tipo de licencia no constituye un activo, por tanto, no podrá ser arrendada, traspasada, canjeada, embargada, concedida o enajenada bajo ningún término, oneroso o no, a una tercera persona, manteniendo en todos sus extremos lo establecido en el transitorio I de la Ley.
- ✚ **Licencias Temporales:** Son otorgadas por el Concejo Municipal, previa solicitud y presentación completa de los requisitos; ante la Secretaria del Concejo Municipal; para el ejercicio de actividades de carácter ocasional, tales como fiestas cívicas y patronales, turnos, ferias y similares. Se podrán otorgar hasta por un mes y podrán ser revocadas cuando la



explotación de la actividad autorizada sea variada, o cuando la misma implique una violación a la Ley, a este reglamento o al Orden Público.

- ✚ **Tipos de licencia.** Por la naturaleza de la actividad relacionada con la comercialización de bebidas con contenido alcohólico y la duración de las mismas encontramos las patentes de licores y las licencias. Las licencias se clasifican como a) permanentes y b) temporales.
- ✚ **Patente Industrial:** Contempla las actividades donde se realizan procesos de producción por ejemplo: maquilas, ingenios, exportadoras, entre otras. Se refiere también al conjunto de operaciones materiales ejecutadas para extraer, transformar o manufacturar uno o varios productos. Incluye el procesamiento de productos agrícolas y la transformación mecánica o química de sustancias orgánicas o inorgánicas en productos nuevos, mediante procesos mecanizados o no, en fábricas o domicilios. Implica tanto la creación de productos como los talleres de reparación y acondicionamiento. Comprende la extracción y la explotación de los minerales, metálicos y no metálicos, en estado sólido, líquidos, o gaseoso; la construcción, reparación o demolición de todo tipo de edificios, instalaciones y vías de transporte; las imprentas, editoriales y establecimientos similares. En general, se refiere a mercaderías, construcciones, bienes muebles e inmuebles.
- ✚ **Patente Comercial:** Comprende la compra y la venta de toda clase de bienes, mercaderías, propiedades, títulos valores, moneda y otros, además, los actos de valoración de los bienes económicos según la oferta y la demanda, tales como casas de representación, comisionistas, agencias, corredores de bolsa, instituciones bancarias y de seguros, salvo las estales, instituciones de crédito y en general, todo lo que involucre transacciones de mercado de cualquier tipo. Todo lo que involucre una actividad lucrativa.
- ✚ **Patente de Servicio:** Comprende los servicios prestados al sector privado, público o ambos, atendidos por organizaciones o personas privadas. Hace referencia a todos los servicios excepto a los profesionales que laboren individualmente.
- ✚ **Otras patentes:** Permisos temporales y se otorgan por un plazo no mayor a tres meses.

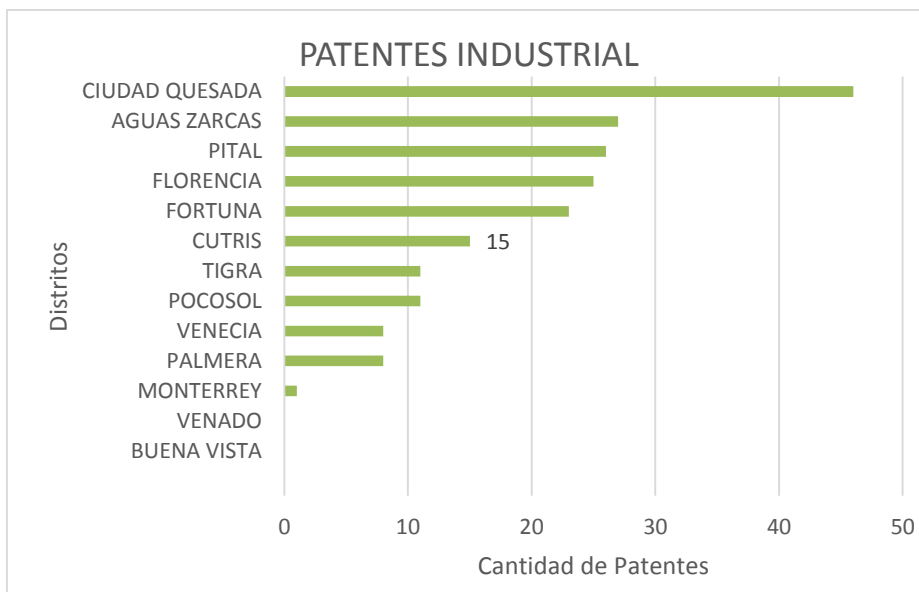
**Gráfico 4: Patentes Comerciales**



El grafico 4, muestra que el Distrito de Cutris posee 184 patentes comerciales en su territorio, tomando parte entre los distritos que no sobrepasan las cantidad de 100 patentes en el cantón.

Fuente: Municipalidad de San Carlos, I Semestre 2014

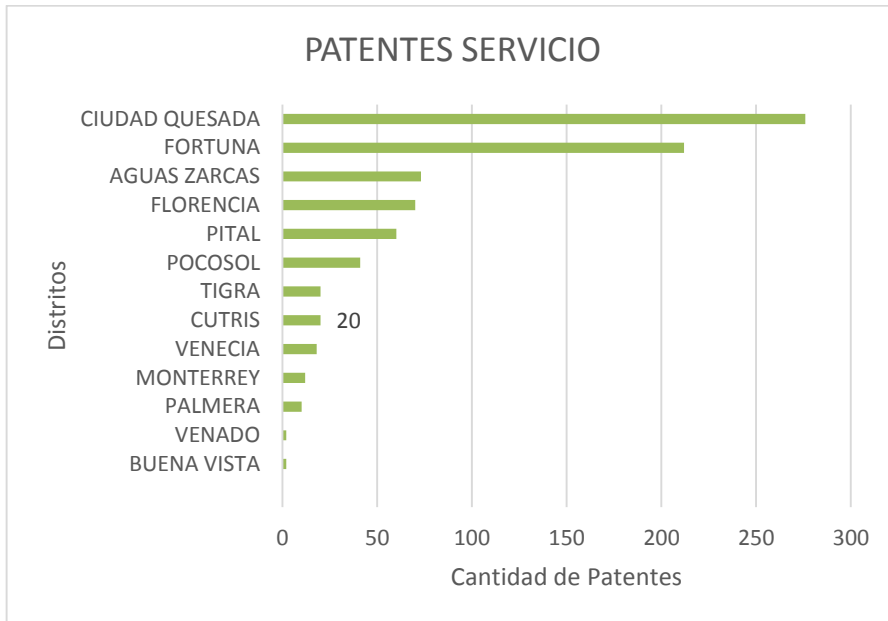
**Gráfico 5: Patentes Industriales**



El grafico 5, referente a Patentes Industriales, muestra que el Distrito de Cutris posee únicamente 15 patente Industrial ocupando la sexto posición a nivel cantonal.

Fuente: Municipalidad de San Carlos, I Semestre 2014

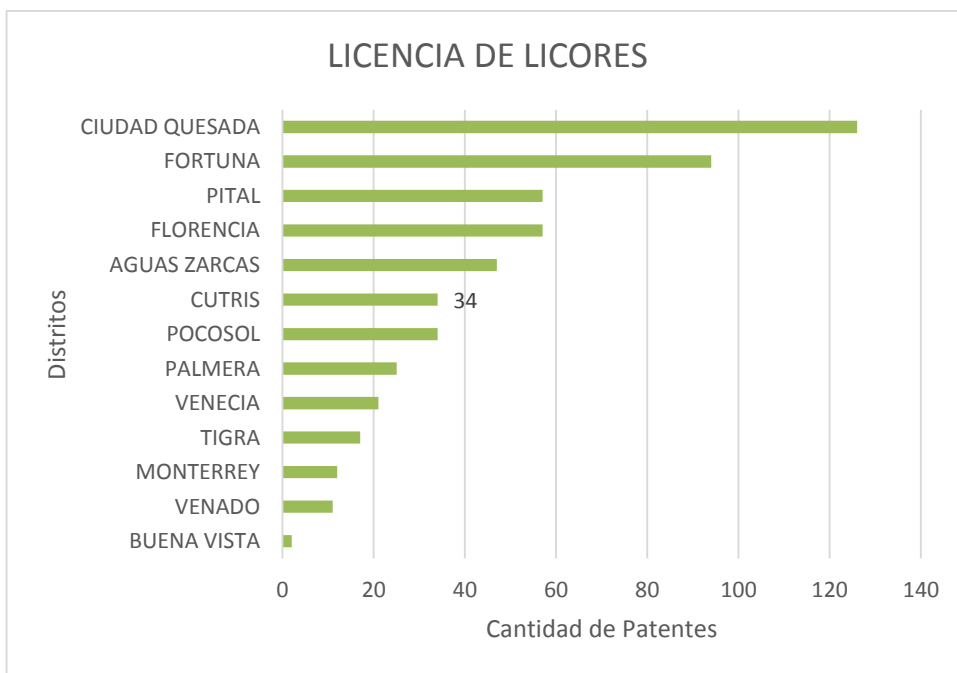
**Gráfico 6: Patentes de Servicio**



El gráfico 6, con relación a Patentes de Servicios, muestra que el Distrito de Cutris posee 20 patentes de servicio, es decir el séptimo distrito con más patentes de servicios que hay en la zona de San Carlos.

Fuente: Municipalidad de San Carlos, I Semestre 2014

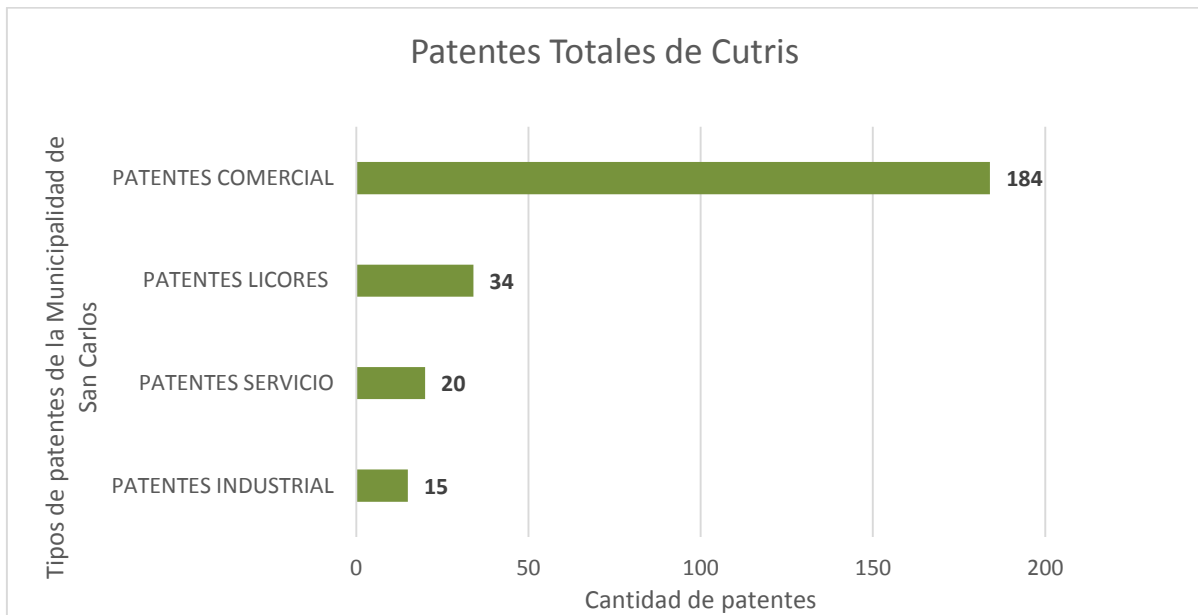
**Gráfico 7: Licencias de Licores**



El gráfico 7, referente a Licencias de Licores, muestra que el Distrito de Cutris posee 34 Licencias de Licor, a lo largo del territorio del distrito.

Fuente: Municipalidad de San Carlos, I Semestre 2014

**Gráfico 8: Total de Patentes del distrito de Cutris**



**Fuente: Municipalidad de San Carlos, I Semestre 2014**

El gráfico 8, con relación a Total de Patentes emitidas por la Municipalidad San Carlos, se muestra que Cutris está la fecha posee 253 patentes en todo el distrito.



# **FORMULACIÓN ESTRATÉGICA**

## 10. FORMULACIÓN ESTRATÉGICA

La formulación estratégica es la base para la concepción del Plan de Desarrollo Cantonal en un amplio horizonte temporal y facilita la articulación de las propuestas en el corto, mediano y largo plazo.

### 10.1 Desarrollo Económico Local

En esta línea estratégica, la Municipalidad de San Carlos debe enfatizar todos los esfuerzos dirigidos a:

- ✚ Crear y fortalecer encadenamientos productivos en los sectores estratégicos, en especial los agroindustriales.
- ✚ Propiciar y apoyar los procesos de asociativismo entre los pequeños y medianos productores, de manera primaria por distritos.
- ✚ Apoyar los procesos de cooperativismo, especialmente en los sectores agrícola, comercial y de servicios.
- ✚ Promover el turismo y ecoturismo
- ✚ Profundizar el comercio fronterizo
- ✚ Promover proyectos de innovación tecnológica
- ✚ Intensificar la formación tecnológica orientada al potencial del cantón

#### 10.1.1 Política Social y Género

En esta línea estratégica, la Municipalidad de San Carlos enfrenta importantes desafíos referidos a las fragilidades sociales internas y a las amenazas del entorno. Entre ellos se destacan:

- ✚ Menguar la vulnerabilidad de los grupos poblacionales más desprotegidos.
- ✚ Fortalecer la posición de género en los procesos
- ✚ Familia Primero
- ✚ Enfrentar comportamientos antes sustancias adictivas
- ✚ Fortalecer tejido social
- ✚ Reforzar procesos de seguridad ciudadana

#### 10.1.2 Desarrollo ambiental

- ✚ Prevención y mitigación de riesgos
- ✚ Consolidación del mapa de riesgos
- ✚ Mejorar los sistemas de gestión de aguas y de residuos sólidos
- ✚ Capacitar y promover cultura ciudadana en diversos temas ambientales

### 10.1.3 Infraestructura

- ✚ Consolidación de la red vial
- ✚ Prevención de daños y protección de infraestructura
- ✚ Mejoramiento de la infraestructura
- ✚ Profundizar programas de mantenimiento

### 10.1.4 Ordenamiento territorial

- ✚ Completar los planes distritales de ordenamiento
- ✚ Propiciar los desarrollos territoriales de los sistemas económico social y ambiental
- ✚ Apoyar la elaboración y actualización de los mapas de riesgos

### 10.1.5 Gestión institucional

- ✚ Promover las Alianza Público Privadas en proyectos de desarrollo cantonal
- ✚ Inversión pública en megaproyectos de importancia estratégica
- ✚ Implementación de un sistema de Gestión para Resultados en Cadena de Valor
- ✚ Mejoramiento de los mecanismos de evaluación de satisfacción de usuarios
- ✚ Capacitación en Formulación y Evaluación de Proyectos
- ✚ Establecimiento del Banco de Proyectos de Inversión Pública Municipal
- ✚ Consolidación de un sistema de información y gestión para Monitorio de Metas
- ✚ Capacitación en sistemas de seguimiento y monitoreo
- ✚ Capacitación de apoyo a los proyectos y procesos de Política Social y Género
- ✚ Capacitación de apoyo a los proyectos y procesos de Desarrollo Económico Local
- ✚ Promoción de capacitación en prevención, mitigación y cultura ambiental
- ✚ Consolidación del clima organización
- ✚ Ajustes a la organización en función de nuevos procesos y desafíos
- ✚ Perfeccionamiento de procesos para el incremento de la eficiencia tributaria.

## 10.2 Iniciativas sin priorizar según modalidad

En este apartado se mostraran todas las iniciativas o inquietudes que las personas postularon en la consulta ciudadana sin aplicar los métodos de priorización del nuevo Plan de Desarrollo Cantonal de San Carlos 2012-2024.

Se realizaron talleres por sectores y al final uno distrital, donde se contó con la participación de niños, jóvenes, adultos, agrupaciones comunales así como con las y los habitantes de la localidad; realizándose grupos de trabajo para desarrollar las diferentes temáticas con personal técnico capacitado: Política Social Local, Medio Ambiente, Infraestructura, Equipamiento y Desarrollo Económico.

**Tabla 24: Iniciativas sin priorizar Área Desarrollo Económico.**

Área	Sub-área	Problema	Iniciativa
DEL	Capacitación	Carencia de compromiso e interés de las instituciones en asesorar sobre los posibles oportunidades de fondos estatales e internacionales para el Desarrollo Comunal	Implementar alianza de los diversas organizaciones públicas y privadas para capacitar, asesorar y divulgar las formas de acceso a los recursos materiales, financieros y de asesoría para promover un mayor desarrollo comunal
DEL	Capacitación	Carencia de compromiso e interés de las instituciones en asesorar sobre los posibles oportunidades de fondos estatales e internacionales para el Desarrollo Comunal	Gestionar lo necesario y según corresponda el progreso y el desarrollo de la comunidad de Hebrón de Cutris.
DEL	Capacitación	Carencia de compromiso e interés de las instituciones en asesorar sobre los posibles oportunidades de fondos estatales e internacionales para el Desarrollo Comunal	Desarrollar alianzas por parte de los diversos entes que trabajan en capacitación para fortalecer las agrupaciones consolidadas y para fortalecerles y replicar las experiencias exitosas.
DEL	Capacitación	Carencia de capacitación y asesoría a las Asociaciones de Desarrollo Integral de las comunidades, lo que impide que sean parte el buen desarrollo comunal por desconocimiento de procesos	Gestionar ante DINADECO capacitaciones y asesoramientos en temas tales como elaboración y gestión de proyectos, asuntos contables, organización comunal, entre otros de interés y fortalecimiento de la Junta Directiva y la comunidad en general
DEL	Agricultura	Terrenos concentrados en pocas manos, mucha pobreza y la gente emigra por la falta de posibilidades y oportunidades de desarrollo	Promover las ferias del agricultor y cooperativas para solventar las necesidades del productor.
DEL	Agricultura	Ausencia de Asesoría Técnica y acompañamiento de parte del MAG, CNP, INDER, INA y demás instituciones gubernamentales hacia los agricultores	Gestionar asesoría y acciones de apoyo a favor del pequeño y mediano productor
DEL	Agricultura	Carencia en el Desarrollo de la Actividad Agrícola	Gestionar acciones que motiven e incentiven el desarrollo de la actividad agrícola en el sector o cantón



<b>DEL</b>	Artesanía	Poca actividad de tipo artesanal debido a la falta de estímulo y motivación en Capacitaciones y proyectos	Gestionar ante entidades competentes recursos para promover, capacitar, orientar el desarrollo de la artesanía de los grupos organizados del distrito
<b>DEL</b>	Promoción del Turismo	Carencia de Actividad Turística en el distrito por deficiencia en aspectos de infraestructura, promoción de la zona, idiomas, acceso.	Gestionar actividades, capacitaciones y estudios que permitan incentivar y promocionar el desarrollo del turismo rural comunitario
<b>DEL</b>	Desempleo	Carencia de fuentes de empleo	Promover alianzas estratégicas de los entes formativos para ejecutar un plan de capacitación técnica, creación de microempresas y cooperativas.
<b>DEL</b>	Servicios Institucionales	Ausencia o deficiencia de los servicios bancarios en el distrito.	Gestionar la apertura de agencias bancarias en Boca Arena, Cutris
<b>DEL</b>	Crédito	Carencia de oportunidades de financiamiento de la banca estatal para la creación de pequeñas y medianas empresas.	Gestionar capacitación y asesorías con entidades bancarias de las facilidades para gestiones crediticias y financieras (requisitos simplificados)
<b>DEL</b>	Servicios Institucionales	Ausencia de una Sucursal y/o lugar para tramitar temas municipales en el distrito; el cual esta a una significativa distancia y con pocos medios de transporte público.	Ejecutar por parte de la Municipalidad de San Carlos el diseño de una estrategia para brindar los servicios de manera ocasional y/o permanente en el Venado.
<b>DEL</b>	Capacitación	Carencia de organización comunal que fomente, gestione e incentive el desarrollo en la zona	Gestionar ante entidades competentes capacitaciones que permitan el desarrollo integral de la población tales como (trabajo en equipo, motivación, liderazgo, manejo de conflictos, servicio al cliente, Comercialización, Emprendedurismo )
<b>DEL</b>	Capacitación	Poca disposición y flexibilidad de horarios, de parte de las instituciones y organizaciones que ha brindado capacitación en distrito, ajustables a la necesidad de los habitantes	Gestionar capacitaciones con horarios flexibles y ajustados a la necesidad de la población
<b>DEL</b>	Agricultura	Ausencia programación y asesoría sectorial para los procesos de siembra (ausencia de planificación de mercado)	Gestionar con entidades competentes y productores del distrito o cantón un proceso de planificación en la siembra de productos de la zona
<b>DEL</b>	Agricultura	Alta cantidad de Intermediarios	Gestionar con entidades competentes algún proceso o asesoría para poder comercializar sin tanto intermediario
<b>DEL</b>	Agricultura	Altos costos en cargas sociales, e insumos lo que desfavorece las ganancias del productor	Gestionar con entidades competentes métodos para proteger los recursos del pequeño y mediano productor
<b>DEL</b>	Agricultura	La Legislación desmedida con acciones que desfavorecen del pequeño y mediano productor	Gestionar asesoría o acciones en la legislación existente que favorezcan al pequeño y mediano productor

<b>DEL</b>	Comercialización	Carencia de facilidades y oportunidades de comercialización	Gestionar asesorías sobre comercialización de los productos y servicios que se generan en el distrito
<b>DEL</b>	Crédito	Carencia de oportunidades de financiamiento de la banca estatal para la creación de pequeñas y medianas empresas.	Gestionar formación de comités para oportunidad crediticia ajustada a las limitantes de los habitantes(bancos comunales)

Fuente: Municipalidad de San Carlos.

**Tabla 25: Iniciativas sin priorizar Área de Gestión Ambiental.**

Área	Sub-área	Problema	Iniciativa
<b>GA</b>	Sistema de Alcantarillado	Incumplimiento de normativa vigente de obligaciones de manejo de rondas, manejo de aguas.	Mejoramiento de los sistemas de tratamientos de aguas grises
<b>GA</b>	Manejo de residuos sólidos	No hay cultura del reciclaje en el distrito.	Promover procesos de capacitación liderados por el Gobierno Local para Centros Educativos, Organizaciones Comunales acerca del reciclaje.
<b>GA</b>	Gestión Ambiental	Contaminación ambiental por la maquinaria que traslada piña y caña.	Solicitar a MINSALUD, SENASA y MAG intervengan
<b>GA</b>	Gestión Ambiental	Mucha mosca producto de las actividades productivas de la zona.	Gestionar ante SENASA y MAG que intervengan con las industrias producción animal y agrícola
<b>GA</b>	Gestión Ambiental	Problemas respiratorios, dolor cabeza, y perdida saliva por los químicos de los productos.	Gestionar ante SENASA y MAG que intervengan con las industrias producción animal y agrícola
<b>GA</b>	Gestión Ambiental	La Escuela presenta plaga de moscas afectando la salud de los niños.	Gestionar ante SENASA y MAG que intervengan con las industrias producción animal y agrícola
<b>GA</b>	Sistema de Alcantarillado	Ausencia de un alcantarillado pluvial	Mejoramiento del alcantarillado pluvial
<b>GA</b>	Gestión Ambiental	No hay planes de manejo forestal de los ríos y recuperar lo que dañan los quebradores	Generar estudios de protección de cuencas y rehabilitación de los espacios de bosque
<b>GA</b>	Gestión Ambiental	Problema por la deforestación en más del 70% del distrito por los permisos que sean otorgados.	Generar estudios de protección de cuencas y rehabilitación de los espacios de bosque
<b>GA</b>	Gestión Ambiental	Protección ambientales	Crear áreas de protección para uso turístico
<b>GA</b>	Gestión del Riesgo	Sequias que matan el ganado y secan los pozos y no se cuenta con un Plan establecido.	Solicitar a Cruz Roja el seguimiento del proyecto ofrecido de asesoría del manejo de pozos en la comunidad
<b>GA</b>	Gestión del Riesgo	Sequias que matan el ganado y secan los pozos y no se cuenta con un Plan establecido.	Solicitar a los entes competentes asesoría y capacitación técnica para fortalecer los procesos de intervención de afectación del ganado por sequías.

<b>GA</b>	Gestión del Riesgo	Ausencia de capacitación para responder ante posibles afectaciones por eventos naturales y/o antrópicos	Gestionar la realización de un estudio de vulnerabilidad del distrito.
<b>GA</b>	Gestión del Riesgo	Ausencia de capacitación para responder ante posibles afectaciones por eventos naturales y/o antrópicos	Creación y/o fortalecimiento con recursos logísticos y capacitación a Comité Local de Emergencias
<b>GA</b>	Gestión del Riesgo	Ausencia de capacitación para responder ante posibles afectaciones por eventos naturales y/o antrópicos	Gestionar el diseño, divulgación y capacitación de un Plan de Emergencias para el distrito
<b>GA</b>	Sistema de Alcantarillado	Incumplimiento de normativa vigente de obligaciones de manejo de rondas, manejo de aguas.	Campañas de mantenimiento de los caminos públicos

Fuente: Municipalidad de San Carlos.

**Tabla 26: Iniciativas sin priorizar Área de Infraestructura**

Área	Sub-área	Problema	Iniciativa
<b>IES</b>	Servicio de Agua Potable	Ausencia de servicio de agua potable para muchas comunidades del distrito.	Apoyar las acciones que se generen para la construcción de un mega acueducto para los sectores de Hebrón, San Marcos, Santa Teresa, San Jorge, Bella Vista, San Pedro, Los Almendros, Pueblo Nuevo, Moravia, Coopevega, Betania, San Vito, Chamarro.
<b>IES</b>	Mejoramiento de la Red Vial	Infraestructura vial deficiente limitando el desarrollo socioeconómico.	Ejecutar un plan de mejoramiento de la infraestructura vial en el sector Moravia-Chamarro
<b>IES</b>	Mejoramiento de la Red Vial	Infraestructura vial deficiente limitando el desarrollo socioeconómico.	Gestionar estudios técnicos y ejecución de una superficie duraderas y ampliación de las principales rutas.
<b>IES</b>	Mejoramiento de la Red Vial	Infraestructura vial deficiente limitando el desarrollo socioeconómico.	Ejecutar un plan de mejoramiento de la infraestructura vial en el sector 227 Buenos Aires-San Joaquín-Coopevega- Trocha
<b>IES</b>	Mejoramiento de la Red Vial	Infraestructura vial deficiente limitando el desarrollo socioeconómico.	Ejecutar un plan de mejoramiento de la infraestructura vial en el sector San Vito – Jardín – La Palma
<b>IES</b>	Mejoramiento de la Red Vial	Infraestructura vial deficiente limitando el desarrollo socioeconómico.	Ejecutar un plan de mejoramiento de la infraestructura vial en el sector Moravia Crucitas (Ruta zona colegial)
<b>IES</b>	Mejoramiento de la Red Vial	Infraestructura vial deficiente limitando el desarrollo socioeconómico.	Ejecutar un plan de mejoramiento de la infraestructura vial en el sector El Carmen – San Vito (Ruta zona colegial)
<b>IES</b>	Mejoramiento de la Red Vial	Infraestructura vial deficiente limitando el desarrollo socioeconómico.	Ejecutar un plan de mejoramiento de la infraestructura vial en el sector Moravia – Llano Verde-San Humberto

IES	Mejoramiento de la Red Vial	Infraestructura vial deficiente limitando el desarrollo socioeconómico.	Ejecutar un plan de mejoramiento de la infraestructura vial en el sector Moravia y caminos vecinales
IES	Mejoramiento de la Red Vial	Infraestructura vial deficiente limitando el desarrollo socioeconómico.	Ejecutar un plan de mejoramiento de la infraestructura vial en el sector Infiernillo 2-10-019.
IES	Mejoramiento de la Red Vial	Infraestructura vial deficiente limitando el desarrollo socioeconómico.	Ejecutar un plan de mejoramiento de la infraestructura vial en el sector San Marcos – Los Almendros.
IES	Mejoramiento de la Red Vial	Infraestructura vial deficiente limitando el desarrollo socioeconómico.	Gestionar estudios técnicos y ejecución de una superficie duradera RN 751 Ingenio de Cutris Tapón de Chilamate por Altamira
IES	Mejoramiento de la Red Vial	Infraestructura vial deficiente limitando el desarrollo socioeconómico.	Ejecutar un plan de mejoramiento de la infraestructura vial en el sector Camino de Corazón de Jesús, DOLE e Improtsa
IES	Mejoramiento de la Red Vial	Infraestructura vial deficiente limitando el desarrollo socioeconómico.	Ejecutar un plan de mejoramiento de la infraestructura vial de Agromonte de la entrada por Kopper hasta caño negro, (8 km) vía alterna
IES	Mejoramiento de la Red Vial	Infraestructura vial deficiente limitando el desarrollo socioeconómico.	Ejecutar un plan de mejoramiento de la infraestructura vial en el sector desde Boca Arenal hasta Betania
IES	Mejoramiento de la Red Vial	Infraestructura vial deficiente limitando el desarrollo socioeconómico.	Ejecutar un plan de mejoramiento de la infraestructura vial en el sector San Marcos - Los Almendros
IES	Mejoramiento de la Red Vial	Infraestructura vial deficiente limitando el desarrollo socioeconómico.	Ejecutar un plan de mejoramiento de la infraestructura vial en el sector San Marcos - La Gloria
IES	Mejoramiento de la Red Vial	Infraestructura vial deficiente limitando el desarrollo socioeconómico.	Ejecutar un plan de mejoramiento de la infraestructura vial en el sector de Betania - San Beranardo
IES	Mejoramiento de la Red Vial	Infraestructura vial deficiente limitando el desarrollo socioeconómico.	Ejecutar un plan de mejoramiento de la infraestructura vial en el sector de Los Almendros - Vasconía
IES	Mejoramiento de la Red Vial	Infraestructura vial deficiente limitando el desarrollo socioeconómico.	Ejecutar un plan de mejoramiento de la infraestructura vial en el sector de San Marcos
IES	Mejoramiento de la Red Vial	Infraestructura vial deficiente limitando el desarrollo socioeconómico.	Ejecutar un plan de mejoramiento de la infraestructura vial en el sector Saíno - La Gloria
IES	Mejoramiento de la Red Vial	Infraestructura vial deficiente limitando el desarrollo socioeconómico.	Ejecutar un plan de mejoramiento de la infraestructura vial en el sector Los Almendros -Castelmare y
IES	Puentes	Falta de mantenimiento a los puentes para que cumplan con los requerimientos reales.	Realizar las acciones pertinentes para el mejoramiento del puente ubicado sobre Quebrada Cocobolo
IES	Puentes	Falta de mantenimiento a los puentes para que cumplan con los requerimientos reales.	Realizar las acciones pertinentes para el mejoramiento del puente ubicado en San Vito sobre río Chamorro (paso de madera).

IES	Puentes	Ausencia de puentes para tránsito de los habitantes, y traslado de producción	Gestionar los estudios técnicos para la posterior construcción de un puente entre Coopevega- La Cascada
IES	Puentes	Falta de mantenimiento a los puentes para que cumplan con los requerimientos reales.	Realizar las acciones pertinentes para el mejoramiento del puente ubicado entre San Marcos y San Luis de Pocosol sobre río San Carlos.
IES	Puentes	Falta de mantenimiento a los puentes para que cumplan con los requerimientos reales.	Realizar las acciones pertinentes para el mejoramiento del puente ubicado en Rio Aguazarquitas de la Gloria de AZ y los Almendros.
IES	Puentes	Falta de mantenimiento a los puentes para que cumplan con los requerimientos reales.	Realizar las acciones pertinentes para el mejoramiento del puente ubicado entre Betania y Coopevega.
IES	Mejoramiento de la Red Vial	Infraestructura vial deficiente limitando el desarrollo socioeconómico.	Concluir la construcción de La Trocha fronteriza 1856 y construir los respectivos ramales Crucitas-Río San Juan (Inicia en el portón de Los Zapotillos).
IES	Mejoramiento de la Red Vial	Ausencia de rutas alternas para el distrito	Gestionar estudios y mejoras posteriores para habilitar una ruta alterna San Joaquín al Plomo.
IES	Mejoramiento de la Red Vial	Ausencia de rutas alternas para el distrito	Gestionar estudios y mejoras posteriores para habilitar una ruta alterna entre El Botecito a La Unión, La Palmera. San Joaquín al Plomo.
IES	Mejoramiento de la Red Vial	Ausencia de rutas alternas para el distrito	Gestionar estudios y mejoras posteriores para habilitar una ruta alterna entre el Ferri-Finca Wilson (2-10-096) a Corazón de Jesús (Casa de Carlos Jiménez)
IES	Mejoramiento de la Red Vial	Infraestructura vial deficiente limitando el desarrollo socioeconómico.	Gestionar ampliación del ancho de RN 35 Tabillas a Tapón de Chilamate a 4 carriles
IES	Puentes	Ausencia de puentes para tránsito de los habitantes, y traslado de producción	Gestionar los estudios técnicos para la posterior construcción de un puente sobre quebrada Moja Huevos
IES	Transporte Público	Limitado o nulo servicio de transporte público de autobús.	Ampliar el horario de acuerdo a la demanda, solo tiene una salida a las 5 am y una entrada a las 2pm de Betania hacia C.Q.
IES	Manejo de residuos sólidos	Ausencia de Centros de Acopio de Residuos Valorizables.	Instaurar Centros de Acopio en las cabeceras de los pueblos en coordinación con las Asociaciones de Desarrollo.
IES	Servicios Institucionales	Ausencia o deficiencia de los servicios bancarios en el distrito.	Gestionar la disponibilidad de un cajero automático en San Marcos, Cutris.
IES	Servicios Institucionales	Ausencia o deficiencia de los servicios bancarios en el distrito.	Gestionar la disponibilidad de un cajero automático en Coopevega, Cutris.
IES	Sistema de Alcantarillado	Ausencia de un alcantarillado pluvial	Construcción de alcantarillado pluvial en el distrito de Cutris

IES	Sistema de Alcantarillado	Presencia de residuos sólidos y vegetación en rondas obstruyendo la canalización normal de aguas.	La Municipalidad envíe un inspector previo al invierno a hacer una inspección para ver cómo está el alcantarillado, con el comité de caminos en corazón de Jesús.
IES	Adulto Mayor	Ausencia de un centro de capacitación comunal para adultos y adultos mayores	Construir un centro de cómputo comunal en Boca Arenal, para adultos y adultos mayores.
IES	Comunicaciones y Energía	Ausencia o deficiencia de los servicios de televisión por cable	Gestionar ante los entes competentes del servicio de televisión por cable en Cutris
IES	Comunicaciones y Energía	Ineficiencia en el servicio de telefonía móvil	Solicitar a las entidades competentes realizar mejora en los servicios de telefonía celular en San Marcos.
IES	Comunicaciones y Energía	Ineficiencia en el servicio de telefonía móvil	Solicitar a las entidades competentes realizar mejora en los servicios de telefonía celular en San Pedro
IES	Comunicaciones y Energía	Ineficiencia en el servicio de telefonía móvil	Solicitar a las entidades competentes realizar mejora en los servicios de telefonía celular en Los Almendros
IES	Comunicaciones y Energía	Ineficiencia en el servicio de telefonía móvil	Solicitar a las entidades competentes realizar mejora en los servicios de telefonía celular en Bella Vista
IES	Comunicaciones y Energía	Ineficiencia en el servicio de telefonía móvil	Solicitar a las entidades competentes realizar mejora en los servicios de telefonía celular en Llano Verde
IES	Comunicaciones y Energía	Ineficiencia en el servicio de telefonía móvil	Solicitar a las entidades competentes realizar mejora en los servicios de telefonía celular en Coopevega
IES	Comunicaciones y Energía	Carencia de buena señal o del servicio de internet	Gestionar ante los entes competentes una mejora en el servicio de internet en el distrito
IES	Comunicaciones y Energía	Carece de servicio de Internet en los Centros Educativos	Promover una mejor cobertura tanto del servicio de internet en La Escuela de Corazón de Jesús
IES	Manejo de residuos sólidos	Ausencia del Servicio de Recolección de Residuos Municipal en el distrito.	Solicitar a la Municipalidad brindar el servicio de recolección de residuos sólidos.
IES	Sistema de Alcantarillado	Ausencia de Alcantarillado Sanitario	Estudio de alcantarillado adecuado para el distrito.
IES	Comunicaciones y Energía	Alumbrado Público deficiente	Gestionar el mejoramiento del alumbrado público en el sector de la plaza nueva en Boca Arenal
IES	Comunicaciones y Energía	Alumbrado Público deficiente	Gestionar el mejoramiento del alumbrado público en el sector de del puente de poro hasta todo lo que tiene la empresa DOLE alquilado.
IES	Comunicaciones y Energía	Alumbrado Público deficiente	Gestionar el mejoramiento del alumbrado público en el sector de San Marcos
IES	Comunicaciones y Energía	Alumbrado Público deficiente	Gestionar el mejoramiento del alumbrado público en el sector de Los Almendros

IES	Comunicaciones y Energía	Hay cortes de luz en Coopevega que no son comunicados.	Solicitar a Coopelesca hacer llegar la información previo a los cortes de luz programados
IES	Comunicaciones y Energía	Alumbrado Público deficiente	Gestionar el mejoramiento del alumbrado público en los 300 metros del puente sobre río Kopper hacia Boca Arenal.
IES	IES Educativos	Infraestructura deteriorada o insuficiente de Centros Educativos.	Gestionar mejora de la infraestructura, pintura techos, pasadizo de 25 metros, techo para comedor escolar de la Escuela de Coopevega, Cutris.
IES	IES Educativos	Infraestructura deteriorada o insuficiente de Centros Educativos.	Gestionar la finalización de construcción de aulas y mejorar las demás aulas, mejoras al comedor; de la Escuela Los Almendros, Cutris (comedor cerrado actualmente)
IES	IES Educativos	Infraestructura deteriorada o insuficiente de Centros Educativos.	Gestionar las mejoras en la infraestructura de Escuela de Pueblo Nuevo, Cutris
IES	IES Educativos	No se cuenta con áreas deportivas-recreativas en centros educativos, o están deterioradas	Gestionar la construcción de áreas de juegos para los niños en La Escuela de Pueblo Nuevo, Cutris
IES	IES Educativos	Ausencia de un diagnóstico del estado de la infraestructura y equipamiento de los centros educativos.	Solicitar al MEP realizar un diagnóstico de toda la infraestructura y equipamiento de los centros educativos del distrito-cantón; y de acuerdo a prioridades sean atendidos
IES	Adulto Mayor	No se cuenta con áreas de recreación para adulto mayor en Boca Arenal	Gestionar la construcción de un parquecito para el adulto mayor
IES	Adulto Mayor	No hay hogar para Ancianos en el distrito	Construcción de un Hogar de Ancianos en Boca Arenal
IES	IES Salud	Ausencia de EBAIS en centros de población del distrito.	Gestionar la apertura de un EBAIS en San Marcos, Cutris
IES	IES Salud	Ausencia de EBAIS en centros de población del distrito.	Gestionar la apertura de un EBAIS en Los Almendros, Cutris
IES	IES Salud	Ausencia de EBAIS en centros de población del distrito.	Gestionar la apertura de un EBAIS en Moravia, Cutris
IES	IES Salud	El actual EBAIS no tiene la capacidad de solventar las necesidades del poblado.	Gestionar la ampliación de servicios médicos con refuerzo medico general, servicio de laboratorio, dentista, ginecología en EBAIS de Bella Vista, Cutris
IES	IES Salud	El actual EBAIS no tiene la capacidad de solventar las necesidades del poblado.	Gestionar el ampliar el servicio de odontología; muy limitado, en el EBAIS de Boca Arenal, Cutris
IES	IES Salud	El actual EBAIS no tiene la capacidad de solventar las necesidades del poblado.	Gestionar el fortalecer con equipo técnico y humano el cual es insuficiente actualmente, en el EBAIS de Boca Arenal, Cutris
IES	IES Salud	El actual EBAIS no tiene la capacidad de solventar las necesidades del poblado.	Gestionar ante la CCSS realizar mayores evaluaciones al personal ya que el servicio que brindan no es de calidad, en el EBAIS de Boca Arenal, Cutris



IES	IES Deportivo/Cultural	Ausencia de grupos comunales debidamente organizados para promover arte y la cultura.	Realización de un proyecto de fortalecimiento a las bandas comunales y dotación de instrumentos
IES	IES Deportivo/Cultural	Infraestructura deportiva y su equipamiento ausente o en malas condiciones.	Articular esfuerzos para construir un Polideportivo en Boca Arenal, Cutris
IES	Transporte Público	Ausencia de casetilla de buses y/o bahías con adecuada seguridad para los usuarios.	Promover la construcción de una casetilla de bus, con apoyo de la comunidad, sector comercial en sector del puente sobre río Kopper 150 mts al Norte.
IES	Transporte Público	Ausencia de casetilla de buses y/o bahías con adecuada seguridad para los usuarios.	Promover la construcción de una casetilla de bus, con apoyo de la comunidad, sector comercial 300 mts sobre el río Kopper EBAIS (ambos lados).
IES	Transporte Público	Ausencia de casetilla de buses y/o bahías con adecuada seguridad para los usuarios.	Promover la construcción de una casetilla de bus con apoyo de la comunidad y sector comercial en Antigua Galera
IES	Transporte Público	Ausencia de casetilla de buses y/o bahías con adecuada seguridad para los usuarios.	Promover la construcción de una casetilla de bus con apoyo de la comunidad y sector comercial en La Araña
IES	Transporte Público	Ausencia de casetilla de buses y/o bahías con adecuada seguridad para los usuarios.	Promover la construcción de una casetilla de bus con apoyo de la comunidad y sector comercial en Frente Súper Sancarleño
IES	Transporte Público	Limitado o nulo servicio de transporte público de autobús.	Gestionar la creación de nuevas líneas de transporte público para Los Almendros
IES	Transporte Público	Limitado o nulo servicio de transporte público de autobús.	Gestionar la creación de nuevas líneas de transporte público para Moravia
IES	IES Educativos	No se cuenta con áreas deportivas-recreativas en centros educativos, o están deterioradas	Gestionar la construcción de áreas deportivas y recreativas en el Colegio de Boca Arenal, Cutris
IES	IES Salud	El actual EBAIS no tiene la capacidad de solventar las necesidades del poblado.	Gestionar la ampliación de servicios médicos y horario del EBAIS de Coopevega, Cutris
IES	IES Deportivo/Cultural	El actual EBAIS no tiene la capacidad de solventar las necesidades del poblado.	Gestionar ante los entes competentes fortalecimiento para los dirigentes actuales de las bandas comunales del distrito y promover nuevos dirigentes de bandas.
IES	IES Deportivo/Cultural	El actual EBAIS no tiene la capacidad de solventar las necesidades del poblado.	Articular esfuerzos para adquirir instrumentos y otros insumos requeridos para promoción del arte y la cultura.
IES	Sistema de Alcantarillado	Ausencia de Alcantarillado Sanitario	Estudio y construcción (colocación, distribución) de un adecuado sistema de alcantarillado sanitario en la cabecera del Distrito de Cutris
IES	IES Salones Comunales/Multiuso	Salones Comunales y/o Multiuso con infraestructura deteriorada, insuficiente o inexistentes en el distrito.	Gestionar las mejoras al salón comunal/multiuso de Moravia (bodega, cerrar con malla, pintura, cerámica para la cocina, oficina)



IES	IES Salones Comunes/Multiuso	Salones Comunes y/o Multiuso con infraestructura deteriorada, insuficiente o inexistentes en el distrito.	Gestionar las mejoras al salón comunal/multiuso de Bella Vista
IES	IES Salones Comunes/Multiuso	Salones Comunes y/o Multiuso con infraestructura deteriorada, insuficiente o inexistentes en el distrito.	Gestionar las mejoras al salón comunal/multiuso de San Jorge
IES	IES Salones Comunes/Multiuso	Salones Comunes y/o Multiuso con infraestructura deteriorada, insuficiente o inexistentes en el distrito.	Gestionar las mejoras al salón comunal/multiuso de Los Almendros
IES	IES Salones Comunes/Multiuso	Salones Comunes y/o Multiuso con infraestructura deteriorada, insuficiente o inexistentes en el distrito.	Gestionar la construcción del salón comunal/multiuso en San Pedro
IES	IES Salones Comunes/Multiuso	Salones Comunes y/o Multiuso con infraestructura deteriorada, insuficiente o inexistentes en el distrito.	Gestionar la construcción del salón comunal/multiuso en Betania
IES	IES Cocinas Comunes	Cocinas Comunes con infraestructura deteriorada, insuficiente o inexistentes en el distrito.	Mejorar la cocina, y equipar cocina en San Marcos, Cutris
IES	IES Cocinas Comunes	Cocinas Comunes con infraestructura deteriorada, insuficiente o inexistentes en el distrito.	Gestionar las mejoras y equipamiento de la cocina comunal en Betania, Cutris
IES	IES Cocinas Comunes	Cocinas Comunes con infraestructura deteriorada, insuficiente o inexistentes en el distrito.	Gestionar las mejoras y equipamiento de la cocina comunal en Los Almendros, Cutris
IES	IES Cocinas Comunes	Cocinas Comunes con infraestructura deteriorada, insuficiente o inexistentes en el distrito.	Gestionar las mejoras y equipamiento de la cocina comunal en San Pedro, Cutris
IES	IES Salones Comunes/Multiuso	Ausencia de Infraestructura Comunal que facilite la generación de recursos para proyectos .	Generar las acciones pertinentes para la construcción de un redondel en San Marcos
IES	IES Deportivo/Cultural	No se cuenta con parquecitos infantiles.	Gestionar el acondicionamiento de Parques Infantiles en todos los sectores del distrito de Cutris
IES	IES Deportivo/Cultural	Deficiente Iluminación en instalaciones deportivas.	Gestionar mejoras en iluminación cancha de San Marcos, Cutris
IES	IES Deportivo/Cultural	Infraestructura deportiva y su equipamiento ausente o en malas condiciones.	Articular esfuerzos para construir camerinos y graderías en la Cancha en San Marcos, Cutris
IES	IES Deportivo/Cultural	Deficiente Iluminación en instalaciones deportivas.	Gestionar mejoras en iluminación cancha de Betania, Cutris

IES	IES Deportivo/Cultural	Infraestructura deportiva y su equipamiento ausente o en malas condiciones.	Articular esfuerzos para construir camerinos y graderías en la Cancha en Betania, Cutris
IES	IES Deportivo/Cultural	Deficiente Iluminación en instalaciones deportivas.	Gestionar mejoras en iluminación cancha de San Pedro, Cutris
IES	IES Deportivo/Cultural	Infraestructura deportiva y su equipamiento ausente o en malas condiciones.	Articular esfuerzos para construir camerinos y graderías en la Cancha en San Pedro, Cutris
IES	IES Deportivo/Cultural	Deficiente Iluminación en instalaciones deportivas.	Gestionar mejoras en iluminación cancha de Bella Vista, Cutris
IES	IES Deportivo/Cultural	Infraestructura deportiva y su equipamiento ausente o en malas condiciones.	Articular esfuerzos para construir camerinos y graderías en la Cancha en Bella Vista, Cutris
IES	IES Deportivo/Cultural	Infraestructura deportiva y su equipamiento ausente o en malas condiciones.	Articular esfuerzos para colocar malla en la cancha de la Moravia, Cutris
IES	IES Deportivo/Cultural	Ausencia de espacios recreativos en las comunidades.	Gestionar la construcción de un parque comunal en de gran extensión con áreas de recreación, zonas boscosas, árboles frutales en San Marcos.
IES	Transporte Público	Limitado o nulo servicio de transporte público de autobús.	Realizar un diagnóstico sobre la demanda de transporte público en los sectores del distrito de Cutris
IES	Servicio de Agua Potable	Poco interés por los vecinos en formar parte de Junta Directiva y/o trabajo voluntario por inadecuado manejo de la información de la ASADA a la Comunidad.	ASADA Boca Arenal, mayor divulgación de información y también elegir voceros por sectores; Escuela y Colegio. Falta de Comunicación de las ASADAS con los Abonados
IES	Servicio de Agua Potable	No se cumple con la legislación en la colocación de hidrantes.	Colocación de hidrantes
IES	IES Educativos	Sistemas de iluminación de áreas públicas de Centros Educativos deficiente.	Gestionar mejoras en el iluminación del Liceo de Boca Arenal, Cutris (áreas comunes)

Fuente: Municipalidad San Carlos.

**Tabla 27: Iniciativas sin priorizar Área Político Social.**

Área	Sub-área	Problema	Iniciativa
PSL	Promoción del deporte, cultura y recreación	Poca infraestructura para práctica del deporte, o ésta es de difícil acceso para toda la ciudadanía.	Gestionar la habilitación de áreas para practicar el deporte y la recreación
PSL	Adulto Mayor	Ausencia de capacitaciones para cuidar personas en fase terminal o con limitaciones físicas significativas.	Solicitar a Red CUDI una red de cuido para el adulto mayor en la comunidad.

<b>PSL</b>	Accesibilidad (igualdad y equidad)	Las vías públicas y infraestructura no es acorde con las necesidades de dicha población.	Coordinar con Ingeniería de Tránsito para la instalación de semáforos con timbre y rampas para las personas no videntes o con alguna discapacidad.
<b>PSL</b>	Vivienda	Aumento de precarios o áreas de hacinamiento por falta de fiscalización y control de los entes competentes.	Gestionar a través del Concejo de Distrito con las entidades competentes la realización de un censo que determine la cantidad de habitantes que residen en los precarios y las problemáticas existentes para el abordaje integral.
<b>PSL</b>	Salud - Calidad de Vida	Servicios brindados en atención de la salud no son suficientes para la población.	Gestionar con CCSS refuerzo del EBAIS para una adecuada atención de la población Cutris.
<b>PSL</b>	Salud - Calidad de Vida	Servicios brindados en atención de la salud no son suficientes para la población.	Gestionar con CCSS refuerzo del EBAIS para una adecuada atención de la población Coopevega.
<b>PSL</b>	Organización Comunal	Desconocimiento de opciones de financiamiento para proyectos comunales (Infraestructura, Sociales, Ambientales, Económicos)	Desarrollar un mapeo de las diferentes fuentes de financiamiento y/o asesoría técnica; para el desarrollo socio-económico de los distritos.
<b>PSL</b>	Organización Comunal	Desconocimiento de opciones de financiamiento para proyectos comunales (Infraestructura, Sociales, Ambientales, Económicos)	Elaborar un portafolio/aplicación informática de las entidades públicas/privadas que apoyan el desarrollo local, sus datos principales, requisitos y ámbitos de aplicación.
<b>PSL</b>	Organización Comunal	Desconocimiento de opciones de financiamiento para proyectos comunales (Infraestructura, Sociales, Ambientales, Económicos)	Gestionar capacitaciones colegiadas bi- anuales como minino del MOPT, DINADECO, IMAS, Municipalidad de San Carlos para presentación y elaboración de proyectos comunales a las organizaciones comunales
<b>PSL</b>	Organización Comunal	Obstáculos para que las ADI trabajen (altos costos para organizar actividades, mucha tramitología; diferencia de requisitos de una sub-área a otra; etc.)	Gestionar la elaboración de un Portafolio; inclusive vía web, de los requisitos para trámites de eventos especiales con Fuerza Pública, MINSALUD, Tránsito, Cruz Roja, Municipalidad, SENASA; y coordinar al menos una capacitación bianual de éstos entes a las ADI del Distrito
<b>PSL</b>	Organización Comunal	Ausentismo de DINADECO en su papel de facilitar del Desarrollo Local, no es claro en los trámites, hoy dice una cosa y mañana la otra, mala atención, falta brindar mas capacitación y asesoría a las ADI.	Solicitar a DINADECO mayor coherencia y colaboración real a las comunidades, facilitando la asesoría en las tramitologías para proyectos comunales.
<b>PSL</b>	Desempleo	Falta de regulación de la Mano de Obra Extranjera	Buscar estrategias de posibles trabajos para la población inmigrante por trabajo por parte de MTSS.

<b>PSL</b>	Vivienda	No se ha dado una adecuada fiscalización de la Municipalidad a procesos constructivos (sin permiso, cerca de ríos, recepción de urbanizaciones sin finalizar) y el MINAE de construcciones al margen de los ríos.	Promover la presentación de denuncias tanto en la MSC como MINAE de construcciones de manera irregular por las comunidades
<b>PSL</b>	Vivienda	No se ha dado una adecuada fiscalización de la Municipalidad a procesos constructivos (sin permiso, cerca de ríos, recepción de urbanizaciones sin finalizar) y el MINAE de construcciones al margen de los ríos.	Solicitar a la MSC una mayor regulación en el otorgamiento de permisos de construcción.
<b>PSL</b>	Salud - Calidad de Vida	Servicios brindados en atención de la salud no son suficientes para la población.	Tramitar con CCSS ampliar el horario y servicios del EBAIS para cubrir la demanda.
<b>PSL</b>	Seguridad Ciudadana	Instalaciones y equipamiento utilizado por la Fuerza Pública es insuficiente para una adecuada respuesta.	Gestionar ante Ministerio de Seguridad y de la mano con la comunidad, empresa privada mejora en la infraestructura y/o equipamiento de la Fuerza Pública del distrito.
<b>PSL</b>	Seguridad Ciudadana	El recurso humano de la Fuerza Pública no tiene la capacidad de cubrir las zonas que tienen a cargo.	Gestionar ante el Ministerio de Seguridad Pública la dotación de más recurso humano para la atención de los problemas de seguridad del distrito y una respuesta más inmediata
<b>PSL</b>	Seguridad Ciudadana	Aumento de robos en las viviendas y el comercio.	Solicitar a la Fuerza Pública desarrollar más operativos sorpresa en las comunidades; así como capacitación al sector comercial.
<b>PSL</b>	Seguridad Ciudadana	Aumento de delitos (venta y consumo de drogas, robo ganado, plantación de drogas, narcotráfico, crimen organizado, lavado de dinero)	Promover procesos de capacitación por Fuerza Pública, Ministerio de Justicia, Seguridad Tribunales de Justicia, IAFA, y otras organizaciones involucradas, tanto a grupos consolidados del distrito como en centros educativos
<b>PSL</b>	Seguridad Ciudadana	Aumento de delitos (venta y consumo de drogas, robo ganado, plantación de drogas, narcotráfico, crimen organizado, lavado de dinero)	Concientizar a la población que se pueden realizar las denuncias al 1176 o 800 8000645 en forma confidencial, indicando las personas involucradas en los actos delictivos.
<b>PSL</b>	Migración	Impacto socio - económico negativo por la inmigración descontrolada y sin seguimiento.	Solicitar a Migración, PANI, IMAS y otras entidades vinculantes al tema, desarrollar una estrategia para disminuir el impacto de a nivel socio-económico en el distrito de la población inmigrante en condición de extrema pobreza.
<b>PSL</b>	Organización Comunal	No se a utilizado la Responsabilidad Social Empresarial de las piñeras que están en el distrito, para proyectos.	Gestionar acciones y mayor acercamiento con estas organizaciones para que apliquen la Responsabilidad Social Empresarial en las comunidades donde se ubican

<b>PSL</b>	Vivienda	Aumento de precarios o áreas de hacinamiento por falta de fiscalización y control de los entes competentes.	Reportar a MINSALUD los casos donde las situaciones de hacinamiento (Sectores piñeras de Bella Vista) y que están en condiciones inadecuadas
<b>PSL</b>	Educación	Distanciamiento entre educación: Escuela-hogar, hogar-escuela	Gestionar capacitaciones a padres de familia por organizaciones que apoyan la niñez (PANI) y la adolescencia
<b>PSL</b>	Educación	Se brindan ayudas económicas (becas y otros) a estudiantes que no lo requieren, no se les da seguimiento; afectando a otros que si realmente lo requieren.	Solicitar al IMAS un replanteamiento del proceso de selección y asignación de beneficiarios de las becas; con un verdadero control interno, verificación de información con los orientadores y las ADI de las comunidades.
<b>PSL</b>	Salud - Calidad de Vida	Mala atención a los pacientes y/o acompañantes por personal que trabaja en EBAIS/Clínicas.	Motivar a los afectados de una mala atención a presentar denuncia a contraloría de servicios; y/o Defensoría de los Habitantes
<b>PSL</b>	Salud - Calidad de Vida	Mala atención a los pacientes y/o acompañantes por personal que trabaja en EBAIS/Clínicas.	Gestionar al personal de los centros médicos capacitación en relaciones humanas y/o servicio al cliente para el personal.
<b>PSL</b>	Salud - Calidad de Vida	Mala atención a los pacientes y/o acompañantes por personal que trabaja en EBAIS/Clínicas.	Solicitar a la CCSS dar seguimiento a las denuncias que presentan los ciudadanos.
<b>PSL</b>	Salud - Calidad de Vida	Especialistas insuficientes para una atención de calidad a los habitantes.	Gestionar con CCSS la posibilidad de brindar una plaza de odontología por lo menos cada 15 días, en los diferentes EBAIS.
<b>PSL</b>	Salud - Calidad de Vida	Especialistas insuficientes para una atención de calidad a los habitantes.	Gestionar con CCSS la posibilidad de ofrecer el servicio de emergencias en el EBAIS.
<b>PSL</b>	Promoción del deporte, cultura y recreación	Ausencia de Parques Recreativos Comunales	Gestionar la construcción de un parque infantil en Corazón de Jesús, Cutris.
<b>PSL</b>	Promoción del deporte, cultura y recreación	Poca infraestructura para práctica del deporte, o ésta es de difícil acceso para toda la ciudadanía.	Construcción de un gimnasio para los jóvenes de Corazón de Jesús, Cutris
<b>PSL</b>	Promoción del deporte, cultura y recreación	Escasos espacios de recreación y socialización	La ADI y grupos organizados promueven actividades de convivir sociedad civil y familias
<b>PSL</b>	Prevención del consumo de drogas y similares	Aumento significativo de la venta, consumo y distribución de drogas en el distrito.	Diseñar una estrategia por los diversos entes competentes para brindar procesos formativos en coordinación con las ADI, Grupos Organizados Locales, Centros Educativos en temáticas de prevención del consumo de las drogas, impacto de éstos en la sociedad, indicadores de personas que están iniciado la adicción.
<b>PSL</b>	Migración	Focos de contaminación por condiciones insalubres en que viven inmigrantes.	Denunciar a Ministerio de Salud las condiciones en las que viven algunas familias inmigrantes
<b>PSL</b>	Educación	Los educadores utilizan métodos y contenidos que están obsoletos.	Denunciar estos casos ante el MEP para la intervención respectiva

<b>PSL</b>	Educación	Poca supervisión de los entes superiores a los Centros Educativos a aumentado el abuso de autoridad de las instituciones.	Gestionar con asesores del MEP para que realicen las visitas correspondientes para conocer la calidad de la educación
<b>PSL</b>	Educación	No se cumplen siempre los programas por rotación de profesores	Coordinar con asesores supervisores el cumplir con los programas de estudio, tomando en consideración la irregularidad de los profesionales a cargo.
<b>PSL</b>	Educación	Limitación de acceso a la educación superior por ausencia de Sedes Universitarias	Promover la apertura de cursos o carreras cortas inter-sede (Universidades Públicas) en la actual infraestructura educativa mediante convenios inter-institucionales (MEP-INA-Universidades-ADI)
<b>PSL</b>	Educación	Limitación de acceso a la educación superior por ausencia de Sedes Universitarias	Gestionar la presencia en el cantón Sedes la UCR, UNA; y fortalecimiento y ampliación de la oferta educativa de la UNED, UTN y ITCR
<b>PSL</b>	Migración	Alta incidencia de embarazos en adolescentes inmigrantes	Gestionar con Red de Cultura de Paz, MEP, PANI, INAMU, Desarrollo Social de la Municipalidad, Talleres Informativos para la prevención de los embarazos en las personas inmigrantes adolescentes.

Fuente Municipalidad San Carlos.

## 11. Demandas e iniciativas ciudadanas

Como resultado del ejercicio efectuado por la Municipalidad en los 13 distritos, consistente en una serie articulada de talleres centrados en la participación de las comunidades, se dispone de un importante repertorio de demandas e iniciativas ciudadanas que sirven de referente para identificar y formular proyectos que en el próximo quinquenio orienten de manera focalizada las respuestas territoriales del Plan de Inversión de la MSC. Las demandas ciudadanas se han estructurado con base en cuatro líneas o áreas estratégicas que son, de las 6 anteriormente planteadas, las de mayor significado para las comunidades: Desarrollo Económico Local, Política Social, Ambiente e Infraestructura y Servicios.

A través de los talleres participativos y mediante la Metodología para la Ejecución de Talleres de Consulta Ciudadana, aplicada por los responsables de su ejecución por la Municipalidad, las demandas e iniciativas ciudadanas fueron primero identificadas y categorizadas y finalmente, priorizadas bajo los criterios plasmados en la Metodología.

Las demandas/iniciativas ciudadanas fueron agrupadas en cuatro categorías de gestión:

### **Autogestión:**

Las iniciativas que pueden ser resueltas de manera completa por la comunidad.

### **Gestión:**

Las demandas o iniciativas en las que la Municipalidad no tiene la competencia para ejecutarlas, pero puede asumir la iniciativa de gestionar respuestas o apoyos por parte de terceros, especialmente las entidades nacionales que cuentan con la competencia y con los recursos.

### **Apoyo:**

Las demandas/iniciativas para cuya ejecución la Municipalidad no tiene la capacidad ni los recursos, pero puede tener la competencia para propiciar alianzas o brindar algún tipo de apoyo.

## Ejecución:

Aquellas demandas en las que la Municipalidad cuenta con la competencia y la capacidad y puede destinar recursos para su ejecución, de manera que puedan ser incluidas en un listado priorizado para la identificación y formulación posterior de los respectivos proyectos. Estas iniciativas, además, formarán parte del portafolio que servirá de insumo inicial para la configuración del Banco de Proyectos de la MSC.

**Tabla 28: Total de Iniciativas priorizadas según modalidad de intervención. Distrito de Cutris**

Etiquetas de fila	Apoyo	Autogestión	Ejecución	Gestión	Total general
DEL	3	1	1	16	21
PSL	2	10	1	28	41
GA		4	1	11	16
IES	13	21	27	51	112
<b>Total general</b>	<b>18</b>	<b>36</b>	<b>30</b>	<b>106</b>	<b>190</b>

Fuente Municipalidad de San Carlos

La Tabla 28 hace referencia a la totalidad de prioridades del distrito de Cutris de acuerdo a la modalidad y especificadas por área estratégica, se observa que Política Social es el área que presenta más prioridades.

## 11.1 Iniciativas y Demandas Priorizadas.

**Tabla 29: Iniciativas priorizadas por distrito: Cutris, Categoría Gestión**

Área	Sub-área	Problema	Iniciativa	Seguimiento
DEL	Capacitación	Carencia de compromiso e interés de las instituciones en asesorar sobre los posibles oportunidades de fondos estatales e internacionales para el Desarrollo Comunal	Implementar alianza de los diversas organizaciones públicas y privadas para capacitar, asesorar y divulgar las formas de acceso a los recursos materiales, financieros y de asesoría para promover un mayor desarrollo comunal	Gestión
DEL	Capacitación	Carencia de compromiso e interés de las instituciones en asesorar sobre los posibles oportunidades de fondos estatales e internacionales para el Desarrollo Comunal	Gestionar lo necesario y según corresponda el progreso y el desarrollo de la comunidad de Hebrón de Cutris.	Gestión



<b>DEL</b>	Capacitación	Carencia de compromiso e interés de las instituciones en asesorar sobre los posibles oportunidades de fondos estatales e internacionales para el Desarrollo Comunal	Desarrollar alianzas por parte de los diversos entes que trabajan en capacitación para fortalecer las agrupaciones consolidadas y para fortalecerles y replicar las experiencias exitosas.	Gestión
<b>DEL</b>	Capacitación	Carencia de capacitación y asesoría a las Asociaciones de Desarrollo Integral de las comunidades, lo que impide que sean parte el buen desarrollo comunal por desconocimiento de procesos	Gestionar ante DINADECO capacitaciones y asesoramientos en temas tales como elaboración y gestión de proyectos, asuntos contables, organización comunal, entre otros de interés y fortalecimiento de la Junta Directiva y la comunidad en general	Gestión
<b>DEL</b>	Agricultura	Ausencia de Asesoría Técnica y acompañamiento de parte del MAG, CNP, INDER, INA y demás instituciones gubernamentales hacia los agricultores	Gestionar asesoría y acciones de apoyo a favor del pequeño y mediano productor	Gestión
<b>DEL</b>	Agricultura	Carencia en el Desarrollo de la Actividad Agrícola	Gestionar acciones que motiven e incentiven el desarrollo de la actividad agrícola en el sector o cantón	Gestión
<b>DEL</b>	Artesanía	Poca actividad de tipo artesanal debido a la falta de estímulo y motivación en Capacitaciones y proyectos	Gestionar ante entidades competentes recursos para promover, capacitar, orientar el desarrollo de la artesanía de los grupos organizados del distrito	Gestión
<b>DEL</b>	Promoción del Turismo	Carencia de Actividad Turística en el distrito por deficiencia en aspectos de infraestructura, promoción de la zona, idiomas, acceso.	Gestionar actividades, capacitaciones y estudios que permitan incentivar y promocionar el desarrollo del turismo rural comunitario	Gestión
<b>DEL</b>	Desempleo	Carencia de fuentes de empleo	Promover alianzas estratégicas de los entes formativos para ejecutar un plan de capacitación técnica, creación de microempresas y cooperativas.	Gestión
<b>DEL</b>	Capacitación	Carencia de organización comunal que fomente, gestione e incentive el desarrollo en la zona	Gestionar ante entidades competentes capacitaciones que permitan el desarrollo integral de la población tales como (trabajo en equipo, motivación, liderazgo, manejo de conflictos, servicio al cliente, Comercialización, Emprendedurismo )	Gestión

<b>DEL</b>	Capacitación	Poca disposición y flexibilidad de horarios, parte de las instituciones y organizaciones que ha brindado capacitación en distrito, ajustables a la necesidad de los habitantes	Gestionar capacitaciones con horarios flexibles y ajustados a la necesidad de la población	Gestión
<b>DEL</b>	Agricultura	Ausencia programación y asesoría sectorial para los procesos de siembra (ausencia de planificación de mercado)	Gestionar con entidades competentes y productores del distrito o cantón un proceso de planificación en la siembra de productos de la zona	Gestión
<b>DEL</b>	Agricultura	Alta cantidad de Intermediarios	Gestionar con entidades competentes algún proceso o asesoría para poder comercializar sin tanto intermediario	Gestión
<b>DEL</b>	Agricultura	Altos costos en cargas sociales, e insumos lo que desfavorece las ganancias del productor	Gestionar con entidades competentes métodos para proteger los recursos del pequeño y mediano productor	Gestión
<b>DEL</b>	Agricultura	La Legislación desmedida con acciones que desfavorecen del pequeño y mediano productor	Gestionar asesoría o acciones en la legislación existente que favorezcan al pequeño y mediano productor	Gestión
<b>DEL</b>	Comercialización	Carencia de facilidades y oportunidades de comercialización	Gestionar asesorías sobre comercialización de los productos y servicios que se generan en el distrito	Gestión
<b>PSL</b>	Promoción del deporte, cultura y recreación	Poca infraestructura para práctica del deporte, o ésta es de difícil acceso para toda la ciudadanía.	Gestionar la habilitación de áreas para practicar el deporte y la recreación	Gestión
<b>PSL</b>	Adulto Mayor	Ausencia de capacitaciones para cuidar personas en fase terminal o con limitaciones físicas significativas.	Solicitar a Red CUDI una red de cuidado para el adulto mayor en la comunidad.	Gestión
<b>PSL</b>	Accesibilidad (igualdad y equidad)	Las vías públicas y infraestructura no es acorde con las necesidades de dicha población.	Coordinar con Ingeniería de Tránsito para la instalación de semáforos con timbre y rampas para las personas no videntes o con alguna discapacidad.	Gestión
<b>PSL</b>	Salud - Calidad de Vida	Servicios brindados en atención de la salud no son suficientes para la población.	Gestionar con CCSS refuerzo del EBAIS para una adecuada atención de la población Cutris.	Gestión
<b>PSL</b>	Salud - Calidad de Vida	Servicios brindados en atención de la salud no son suficientes para la población.	Gestionar con CCSS refuerzo del EBAIS para una adecuada atención de la población Coopevega.	Gestión
<b>PSL</b>	Organización Comunal	Desconocimiento de opciones de financiamiento para proyectos comunales	Desarrollar un mapeo de las diferentes fuentes de financiamiento y/o asesoría técnica; para el	Gestión

		(Infraestructura, Sociales, Ambientales, Económicos)	desarrollo socio-económico de los distritos.	
<b>PSL</b>	Organización Comunal	Desconocimiento de opciones de financiamiento para proyectos comunales (Infraestructura, Sociales, Ambientales, Económicos)	Elaborar un portafolio/aplicación informática de las entidades públicas/privadas que apoyan el desarrollo local, sus datos principales, requisitos y ámbitos de aplicación.	Gestión
<b>PSL</b>	Organización Comunal	Desconocimiento de opciones de financiamiento para proyectos comunales (Infraestructura, Sociales, Ambientales, Económicos)	Gestionar capacitaciones colegiadas bi-anales como mínimo del MOPT, DINADECO, IMAS, Municipalidad de San Carlos para presentación y elaboración de proyectos comunales a las organizaciones comunales	Gestión
<b>PSL</b>	Organización Comunal	Obstáculos para que las ADI trabajen (altos costos para organizar actividades, mucha tramitología; diferencia de requisitos de una sub-área a otra; etc.)	Gestionar la elaboración de un Portafolio; inclusive vía web, de los requisitos para trámites de eventos especiales con Fuerza Pública, MINSALUD, Tránsito, Cruz Roja, Municipalidad, SENASA; y coordinar al menos una capacitación bianual de éstos entes a las ADI del Distrito	Gestión
<b>PSL</b>	Organización Comunal	Ausentismo de DINADECO en su papel de facilitar del Desarrollo Local, no es claro en los trámites, hoy dice una cosa y mañana la otra, mala atención, falta brindar mas capacitación y asesoría a las ADI.	Solicitar a DINADECO mayor coherencia y colaboración real a las comunidades, facilitando la asesoría en las tramitologías para proyectos comunales.	Gestión
<b>PSL</b>	Salud - Calidad de Vida	Servicios brindados en atención de la salud no son suficientes para la población.	Tramitar con CCSS ampliar el horario y servicios del EBAIS para cubrir la demanda.	Gestión
<b>PSL</b>	Seguridad Ciudadana	Instalaciones y equipamiento utilizado por la Fuerza Pública es insuficiente para una adecuada respuesta.	Gestionar ante Ministerio de Seguridad y de la mano con la comunidad, empresa privada mejora en la infraestructura y/o equipamiento de la Fuerza Pública del distrito.	Gestión
<b>PSL</b>	Seguridad Ciudadana	El recurso humano de la Fuerza Pública no tiene la capacidad de cubrir las zonas que tienen a cargo.	Gestionar ante el Ministerio de Seguridad Pública la dotación de más recurso humano para la atención de los problemas de seguridad del distrito y una respuesta más inmediata	Gestión
<b>PSL</b>	Migración	Impacto socio - económico negativo por la inmigración descontrolada y sin seguimiento.	Solicitar a Migración, PANI, IMAS y otras entidades vinculantes al tema, desarrollar una estrategia para disminuir el impacto de a nivel socio-económico en el distrito de la	Gestión

			población inmigrante en condición de extrema pobreza.	
<b>PSL</b>	Educación	Se brindan ayudas económicas (becas y otros) a estudiantes que no lo requieren, no se les da seguimiento; afectando a otros que si realmente lo requieren.	Solicitar al IMAS un replanteamiento del proceso de selección y asignación de beneficiarios de las becas; con un verdadero control interno, verificación de información con los orientadores y las ADI de las comunidades.	Gestión
<b>PSL</b>	Salud - Calidad de Vida	Mala atención a los pacientes y/o acompañantes por personal que trabaja en EBAIS/Clínicas.	Gestionar al personal de los centros médicos capacitación en relaciones humanas y/o servicio al cliente para el personal.	Gestión
<b>PSL</b>	Salud - Calidad de Vida	Mala atención a los pacientes y/o acompañantes por personal que trabaja en EBAIS/Clínicas.	Solicitar a la CCSS dar seguimiento a las denuncias que presentan los ciudadanos.	Gestión
<b>PSL</b>	Salud - Calidad de Vida	Especialistas insuficientes para una atención de calidad a los habitantes.	Gestionar con CCSS la posibilidad de brindar una plaza de odontología por lo menos cada 15 días, en los diferentes EBAIS.	Gestión
<b>PSL</b>	Salud - Calidad de Vida	Especialistas insuficientes para una atención de calidad a los habitantes.	Gestionar con CCSS la posibilidad de ofrecer el servicio de emergencias en el EBAIS.	Gestión
<b>PSL</b>	Promoción del deporte, cultura y recreación	Ausencia de Parques Recreativos Comunes	Gestionar la construcción de un parque infantil en Corazón de Jesús, Cutris.	Gestión
<b>PSL</b>	Promoción del deporte, cultura y recreación	Poca infraestructura para práctica del deporte, o ésta es de difícil acceso para toda la ciudadanía.	Construcción de un gimnasio para los jóvenes de Corazón de Jesús, Cutris	Gestión
<b>PSL</b>	Promoción del deporte, cultura y recreación	Escasos espacios de recreación y socialización	La ADI y grupos organizados promueven actividades de convivir sociedad civil y familias	Gestión
<b>PSL</b>	Prevención del consumo de drogas y similares	Aumento significativo de la venta, consumo y distribución de drogas en el distrito.	Diseñar una estrategia por los diversos entes competentes para brindar procesos formativos en coordinación con las ADI, Grupos Organizados Locales, Centros Educativos en temáticas de prevención del consumo de las drogas, impacto de éstos en la sociedad, indicadores de personas que están iniciado la adicción.	Gestión

<b>GA</b>	Gestión Ambiental	Contaminación ambiental por la maquinaria que traslada piña y caña.	Solicitar a MINSALUD, SENASA y MAG intervengan	Gestión
<b>GA</b>	Gestión Ambiental	Mucha mosca producto de las actividades productivas de la zona.	Gestionar ante SENASA y MAG que intervengan con las industrias producción animal y agrícola	Gestión
<b>GA</b>	Gestión Ambiental	Problemas respiratorios, dolor cabeza, y perdida saliva por los químicos de los productos.	Gestionar ante SENASA y MAG que intervengan con las industrias producción animal y agrícola	Gestión
<b>GA</b>	Gestión Ambiental	La Escuela presenta plaga de moscas afectando la salud de los niños.	Gestionar ante SENASA y MAG que intervengan con las industrias producción animal y agrícola	Gestión
<b>GA</b>	Gestión Ambiental	No hay planes de manejo forestal de los ríos y recuperar lo que dañan los quebradores	Generar estudios de protección de cuencas y rehabilitación de los espacios de bosque	Gestión
<b>GA</b>	Gestión Ambiental	Problema por la deforestación en más del 70% del distrito por los permisos que sean otorgados.	Generar estudios de protección de cuencas y rehabilitación de los espacios de bosque	Gestión
<b>IES</b>	Servicio de Agua Potable	Ausencia de servicio de agua potable para muchas comunidades del distrito.	Apoyar las acciones que se generen para la construcción de un mega acueducto para los sectores de Hebrón, San Marcos, Santa Teresa, San Jorge, Bella Vista, San Pedro, Los Almendros, Pueblo Nuevo, Moravia, Coopevega, Betania, San Vito, Chamarro.	Gestión
<b>IES</b>	Mejoramiento de la Red Vial	Infraestructura vial deficiente limitando el desarrollo socioeconómico.	Gestionar estudios técnicos y ejecución de una superficie duraderas y ampliación de las principales rutas.	Gestión
<b>IES</b>	Mejoramiento de la Red Vial	Infraestructura vial deficiente limitando el desarrollo socioeconómico.	Ejecutar un plan de mejoramiento de la infraestructura vial en el sector 227 Buenos Aires-San Joaquín-Coopevega- Trocha	Gestión
<b>IES</b>	Mejoramiento de la Red Vial	Infraestructura vial deficiente limitando el desarrollo socioeconómico.	Gestionar estudios técnicos y ejecución de una superficie duradera RN 751 Ingenio de Cutris Tapón de Chilamate por Altamira	Gestión
<b>IES</b>	Mejoramiento de la Red Vial	Infraestructura vial deficiente limitando el desarrollo socioeconómico.	Ejecutar un plan de mejoramiento de la infraestructura vial en el sector desde Boca Arenal hasta Betania	Gestión
<b>IES</b>	Puentes	Falta de mantenimiento a los puentes para que cumplan con los requerimientos reales.	Realizar las acciones pertinentes para el mejoramiento del puente ubicado entre San Marcos y San Luis de Pocosol sobre río San Carlos.	Gestión

IES	Puentes	Falta de mantenimiento a los puentes para que cumplan con los requerimientos reales.	Realizar las acciones pertinentes para el mejoramiento del puente ubicado entre Betania y Coopevega.	Gestión
IES	Mejoramiento de la Red Vial	Infraestructura vial deficiente limitando el desarrollo socioeconómico.	Concluir la construcción de La Trocha fronteriza 1856 y construir los respectivos ramales Crucitas-Río San Juan (Inicia en el portón de Los Zapotillos).	Gestión
IES	Mejoramiento de la Red Vial	Infraestructura vial deficiente limitando el desarrollo socioeconómico.	Gestionar ampliación del ancho de RN 35 Tabillas a Tapón de Chilamate a 4 carriles	Gestión

Fuente Municipalidad de San Carlos

**Tabla 30: Iniciativas priorizadas por distrito: Cutris, Categoría de Apoyo**

Área	Sub-área	Problema	Iniciativa	Seguimiento
DEL	Servicios Institucionales	Ausencia o deficiencia de los servicios bancarios en el distrito.	Gestionar la apertura de agencias bancarias en Boca Arena, Cutris	Apoyo
DEL	Crédito	Carencia de oportunidades de financiamiento de la banca estatal para la creación de pequeñas y medianas empresas.	Gestionar capacitación y asesorías con entidades bancarias de las facilidades para gestiones crediticias y financieras (requisitos simplificados)	Apoyo
DEL	Crédito	Carencia de oportunidades de financiamiento de la banca estatal para la creación de pequeñas y medianas empresas.	Gestionar formación de comités para oportunidad crediticia ajustada a las limitantes de los habitantes(bancos comunales)	Apoyo
PSL	Vivienda	Aumento de precarios o áreas de hacinamiento por falta de fiscalización y control de los entes competentes.	Gestionar a través del Concejo de Distrito con las entidades competentes la realización de un censo que determine la cantidad de habitantes de residen en los precarios y las problemáticas existentes para el abordaje integral.	Apoyo
PSL	Desempleo	Falta de regulación de la Mano de Obra Extranjera	Buscar estrategias de posibles trabajos para la población inmigrante por trabajo por parte de MTSS.	Apoyo
IES	Transporte Público	Limitado o nulo servicio de transporte público de autobús.	Ampliar el horario de acuerdo a la demanda, solo tiene una salida a las 5 am y una entrada a las 2pm de Betania hacia C.Q.	Apoyo
IES	Servicios Institucionales	Ausencia o deficiencia de los servicios bancarios en el distrito.	Gestionar la disponibilidad de un cajero automático en San Marcos, Cutris.	Apoyo
IES	Servicios Institucionales	Ausencia o deficiencia de los servicios bancarios en el distrito.	Gestionar la disponibilidad de un cajero automático en Coopevega, Cutris.	Apoyo

<b>IES</b>	Adulto Mayor	Ausencia de un centro de capacitación comunal para adultos y adultos mayores	Construir un centro de cómputo comunal en Boca Arenal, para adultos y adultos mayores.	Apoyo
------------	--------------	--	--	-------

Fuente: Municipalidad de San Carlos

**Tabla 31: Iniciativas priorizadas por distrito: Cutris, Categoría de Autogestión**

Área	Sub-área	Problema	Iniciativa	Seguimiento
<b>DEL</b>	Agricultura	Terrenos concentrados en pocas manos, mucha pobreza y la gente emigra por la falta de posibilidades y oportunidades de desarrollo	Promover las ferias del agricultor y cooperativas para solventar las necesidades del productor.	Autogestión
<b>PSL</b>	Vivienda	No se ha dado una adecuada fiscalización de la Municipalidad a procesos constructivos (sin permiso, cerca de ríos, recepción de urbanizaciones sin finalizar) y el MINAE de construcciones al margen de los ríos.	Promover la presentación de denuncias tanto en la MSC como MINAE de construcciones de manera irregular por las comunidades	Autogestión
<b>PSL</b>	Seguridad Ciudadana	Aumento de robos en las viviendas y el comercio.	Solicitar a la Fuerza Pública desarrollar más operativos sorpresa en las comunidades; así como capacitación al sector comercial.	Autogestión
<b>PSL</b>	Seguridad Ciudadana	Aumento de delitos (venta y consumo de drogas, robo ganado, plantación de drogas, narcotráfico, crimen organizado, lavado de dinero)	Promover procesos de capacitación por Fuerza Pública, Ministerio de Justicia, Seguridad Tribunales de Justicia, IAFA, y otras organizaciones involucradas, tanto a grupos consolidados del distrito como en centros educativos	Autogestión
<b>PSL</b>	Seguridad Ciudadana	Aumento de delitos (venta y consumo de drogas, robo ganado, plantación de drogas, narcotráfico, crimen organizado, lavado de dinero)	Concientizar a la población que se pueden realizar las denuncias al 1176 o 800 8000645 en forma confidencial, indicando las personas involucradas en los actos delictivos.	Autogestión
<b>PSL</b>	Organización Comunal	No se a utilizado la Responsabilidad Social Empresarial de las piñeras que están en el distrito, para proyectos.	Gestionar acciones y mayor acercamiento con estas organizaciones para que apliquen la Responsabilidad Social Empresarial en las comunidades donde se ubican	Autogestión
<b>PSL</b>	Vivienda	Aumento de precarios o áreas de hacinamiento por falta de fiscalización y control de los entes competentes.	Reportar a MINSALUD los casos donde las situaciones de hacinamiento (Sectores piñeras de Bella Vista) y que están en condiciones inadecuadas	Autogestión



<b>PSL</b>	Educación	Distanciamiento entre educación: Escuela-hogar, hogar-escuela	Gestionar capacitaciones a padres de familia por organizaciones que apoyan la niñez (PANI) y la adolescencia	Autogestión
<b>PSL</b>	Salud - Calidad de Vida	Mala atención a los pacientes y/o acompañantes por personal que trabaja en EBAS/Clínicas.	Motivar a los afectados de una mala atención a presentar denuncia a contraloría de servicios; y/o Defensoría de los Habitantes	Autogestión
<b>PSL</b>	Migración	Focos de contaminación por condiciones insalubres en que viven inmigrantes.	Denunciar a Ministerio de Salud las condiciones en las que viven algunas familias inmigrantes	Autogestión
<b>GA</b>	Sistema de Alcantarillado	Incumplimiento de normativa vigente de obligaciones de manejo de rondas, manejo de aguas.	Mejoramiento de los sistemas de tratamientos de aguas grises	Autogestión
<b>GA</b>	Sistema de Alcantarillado	Ausencia de un alcantarillado pluvial	Mejoramiento del alcantarillado pluvial	Autogestión
<b>GA</b>	Gestión Ambiental	Protección ambientales	Crear áreas de protección para uso turístico	Autogestión
<b>IES</b>	Manejo de residuos sólidos	Ausencia de Centros de Acopio de Residuos Valorizables.	Instaurar Centros de Acopio en las cabeceras de los pueblos en coordinación con las Asociaciones de Desarrollo.	Autogestión
<b>IES</b>	Sistema de Alcantarillado	Ausencia de un alcantarillado pluvial	Construcción de alcantarillado pluvial en el distrito de Cutris	Autogestión
<b>IES</b>	Comunicaciones y Energía	Ausencia o deficiencia de los servicios de televisión por cable	Gestionar ante los entes competentes del servicio de televisión por cable en Cutris	Autogestión
<b>IES</b>	Comunicaciones y Energía	Ineficiencia en el servicio de telefonía móvil	Solicitar a las entidades competentes realizar mejora en los servicios de telefonía celular en San Marcos.	Autogestión
<b>IES</b>	Comunicaciones y Energía	Ineficiencia en el servicio de telefonía móvil	Solicitar a las entidades competentes realizar mejora en los servicios de telefonía celular en San Pedro	Autogestión
<b>IES</b>	Comunicaciones y Energía	Ineficiencia en el servicio de telefonía móvil	Solicitar a las entidades competentes realizar mejora en los servicios de telefonía celular en Los Almendros	Autogestión
<b>IES</b>	Comunicaciones y Energía	Ineficiencia en el servicio de telefonía móvil	Solicitar a las entidades competentes realizar mejora en los servicios de telefonía celular en Bella Vista	Autogestión
<b>IES</b>	Comunicaciones y Energía	Ineficiencia en el servicio de telefonía móvil	Solicitar a las entidades competentes realizar mejora en los servicios de telefonía celular en Llano Verde	Autogestión
<b>IES</b>	Comunicaciones y Energía	Ineficiencia en el servicio de telefonía móvil	Solicitar a las entidades competentes realizar mejora en los servicios de telefonía celular en Coopevega	Autogestión
<b>IES</b>	Comunicaciones y Energía	Carencia de buena señal o del servicio de internet	Gestionar ante los entes competentes una mejora en el servicio de internet en el distrito	Autogestión



<b>IES</b>	Comunicaciones y Energía	Carece de servicio de Internet en los Centros Educativos	Promover una mejor cobertura tanto del servicio de internet en La Escuela de Corazón de Jesús	Autogestión
------------	--------------------------	--	---	-------------

Fuente: Municipalidad de San Carlos

**Tabla 32: Iniciativas priorizadas por distrito: Cutris, Categoría de Ejecución**

Área	Sub-área	Problema	Iniciativa	Seguimiento
<b>DEL</b>	Servicios Institucionales	Ausencia de una Sucursal y/o lugar para tramitar temas municipales en el distrito; el cual esta a una significativa distancia y con pocos medios de transporte público.	Ejecutar por parte de la Municipalidad de San Carlos el diseño de una estrategia para brindar los servicios de manera ocasional y/o permanente en el Venado.	Ejecución
<b>PSL</b>	Vivienda	No se ha dado una adecuada fiscalización de la Municipalidad a procesos constructivos (sin permiso, cerca de ríos, recepción de urbanizaciones sin finalizar) y el MINAE de construcciones al margen de los ríos.	Solicitar a la MSC una mayor regulación en el otorgamiento de permisos de construcción.	Ejecución
<b>GA</b>	Manejo de residuos sólidos	No hay cultura del reciclaje en el distrito.	Promover procesos de capacitación liderados por el Gobierno Local para Centros Educativos, Organizaciones Comunes acerca del reciclaje.	Ejecución
<b>IES</b>	Mejoramiento de la Red Vial	Infraestructura vial deficiente limitando el desarrollo socioeconómico.	Ejecutar un plan de mejoramiento de la infraestructura vial en el sector Moravia-Chamorro	Ejecución
<b>IES</b>	Mejoramiento de la Red Vial	Infraestructura vial deficiente limitando el desarrollo socioeconómico.	Ejecutar un plan de mejoramiento de la infraestructura vial en el sector San Vito – Jardín – La Palma	Ejecución
<b>IES</b>	Mejoramiento de la Red Vial	Infraestructura vial deficiente limitando el desarrollo socioeconómico.	Ejecutar un plan de mejoramiento de la infraestructura vial en el sector Moravia Crucitas (Ruta zona colegial)	Ejecución
<b>IES</b>	Mejoramiento de la Red Vial	Infraestructura vial deficiente limitando el desarrollo socioeconómico.	Ejecutar un plan de mejoramiento de la infraestructura vial en el sector El Carmen – San Vito (Ruta zona colegial)	Ejecución
<b>IES</b>	Mejoramiento de la Red Vial	Infraestructura vial deficiente limitando el desarrollo socioeconómico.	Ejecutar un plan de mejoramiento de la infraestructura vial en el sector Moravia – Llano Verde-San Humberto	Ejecución
<b>IES</b>	Mejoramiento de la Red Vial	Infraestructura vial deficiente limitando el desarrollo socioeconómico.	Ejecutar un plan de mejoramiento de la infraestructura vial en el sector Moravia y caminos vecinales	Ejecución
<b>IES</b>	Mejoramiento de la Red Vial	Infraestructura vial deficiente limitando el desarrollo socioeconómico.	Ejecutar un plan de mejoramiento de la infraestructura vial en el sector Infiernillo 2-10-019.	Ejecución

IES	Mejoramiento de la Red Vial	Infraestructura vial deficiente limitando el desarrollo socioeconómico.	Ejecutar un plan de mejoramiento de la infraestructura vial en el sector San Marcos – Los Almendros.	Ejecución
IES	Mejoramiento de la Red Vial	Infraestructura vial deficiente limitando el desarrollo socioeconómico.	Ejecutar un plan de mejoramiento de la infraestructura vial en el sector Camino de Corazón de Jesús, DOLE e Improtsa	Ejecución
IES	Mejoramiento de la Red Vial	Infraestructura vial deficiente limitando el desarrollo socioeconómico.	Ejecutar un plan de mejoramiento de la infraestructura vial de Agromonte de la entrada por Kopper hasta caño negro, (8 km) vía alterna	Ejecución
IES	Mejoramiento de la Red Vial	Infraestructura vial deficiente limitando el desarrollo socioeconómico.	Ejecutar un plan de mejoramiento de la infraestructura vial en el sector San Marcos - Los Almendros	Ejecución
IES	Mejoramiento de la Red Vial	Infraestructura vial deficiente limitando el desarrollo socioeconómico.	Ejecutar un plan de mejoramiento de la infraestructura vial en el sector San Marcos - La Gloria	Ejecución
IES	Mejoramiento de la Red Vial	Infraestructura vial deficiente limitando el desarrollo socioeconómico.	Ejecutar un plan de mejoramiento de la infraestructura vial en el sector de Betania - San Beranardo	Ejecución
IES	Mejoramiento de la Red Vial	Infraestructura vial deficiente limitando el desarrollo socioeconómico.	Ejecutar un plan de mejoramiento de la infraestructura vial en el sector de Los Almendros - Vasconía	Ejecución
IES	Mejoramiento de la Red Vial	Infraestructura vial deficiente limitando el desarrollo socioeconómico.	Ejecutar un plan de mejoramiento de la infraestructura vial en el sector de San Marcos	Ejecución
IES	Mejoramiento de la Red Vial	Infraestructura vial deficiente limitando el desarrollo socioeconómico.	Ejecutar un plan de mejoramiento de la infraestructura vial en el sector Saíno - La Gloria	Ejecución
IES	Mejoramiento de la Red Vial	Infraestructura vial deficiente limitando el desarrollo socioeconómico.	Ejecutar un plan de mejoramiento de la infraestructura vial en el sector Los Almendros -Castelmare y	Ejecución
IES	Puentes	Falta de mantenimiento a los puentes para que cumplan con los requerimientos reales.	Realizar las acciones pertinentes para el mejoramiento del puente ubicado sobre Quebrada Cocobolo	Ejecución
IES	Puentes	Falta de mantenimiento a los puentes para que cumplan con los requerimientos reales.	Realizar las acciones pertinentes para el mejoramiento del puente ubicado en San Vito sobre río Chamorro (paso de madera).	Ejecución
IES	Puentes	Ausencia de puentes para transito de los habitantes, y traslado de producción	Gestionar los estudios técnicos para la posterior construcción de un puente entre Coopevega- La Cascada	Ejecución
IES	Puentes	Falta de mantenimiento a los puentes para que cumplan con los requerimientos reales.	Realizar las acciones pertinentes para el mejoramiento del puente ubicado en Rio Aguazarquitas de la Gloria de AZ y los Almendros.	Ejecución
IES	Mejoramiento de la Red Vial	Ausencia de rutas alternas para el distrito	Gestionar estudios y mejoras posteriores para habilitar una ruta alterna San Joaquín al Plomo.	Ejecución

<b>IES</b>	Mejoramiento de la Red Vial	Ausencia de rutas alternas para el distrito	Gestionar estudios y mejoras posteriores para habilitar una ruta alterna entre El Botecito a La Unión, La Palmera. San Joaquín al Plomo.	Ejecución
<b>IES</b>	Mejoramiento de la Red Vial	Ausencia de rutas alternas para el distrito	Gestionar estudios y mejoras posteriores para habilitar una ruta alterna entre el Ferri-Finca Wilson (2-10-096) a Corazón de Jesús (Casa de Carlos Jiménez)	Ejecución
<b>IES</b>	Puentes	Ausencia de puentes para tránsito de los habitantes, y traslado de producción	Gestionar los estudios técnicos para la posterior construcción de un puente sobre quebrada Moja Huevos	Ejecución
<b>IES</b>	Sistema de Alcantarillado	Presencia de residuos sólidos y vegetación en rondas obstruyendo la canalización normal de aguas.	La Municipalidad envié un inspector previo al invierno a hacer una inspección para ver cómo está el alcantarillado, con el comité de caminos en corazón de Jesús.	Ejecución
<b>IES</b>	Manejo de residuos sólidos	Ausencia del Servicio de Recolección de Residuos Municipal en el distrito.	Solicitar a la Municipalidad brindar el servicio de recolección de residuos sólidos.	Ejecución

Fuente: Municipalidad de San Carlos

# ANEXOS

## ANEXOS

### Anexo 1. Participantes en el Proceso de Actualización del Plan de Desarrollo Cantonal.

Aderit Cubillo Rodriguez	Gabriela Barrantes Madrigal	Nuria Barrantes Esquivel
Adolfo Zúñiga Eduarte	Gladys Zamora Arroyo	Obdilio Rojas Salas
Adriana Vega Chavarría	Grace Villalobos Huertas	Olivier Vargas Araya
Alejandra Hernández Rodriguez	Greis Gómez Villareal	Omar Arias Murillo
Alejandro Arce	Hugo Marín	Pilar Barrantes Madrigal
Alexandra Ortiz Vega	Isabel Rodriguez	Ramón Arce Moya
Antonio Rojas	Jefry Chacón	Rebeca Flores Sibaja
Aracely Martínez	Joanne Clinaz	Ricardo Abarca Segura
Ashly Rodriguez Vega	Johan Chávez Bermúdez	Rodolfo Morales A
Auristela Saborío Arias	Johel Reyes Oporta	Román Arce Moya
Ballardo Carrillo García	Jorge Gonzales	Román Morales E
Braulio Gonzales Ríos	Joselin Martínez	Roque Linares Salas
Brayan Valverde Arroyo	Joseph Arroyo Montoya	Rosa Amelia Rivera Casco
Bryan Rodriguez	Juan Antonio Gonzales	Sabrina Castro Gamboa
Carlos Varela Acuña	Julio Brenes Chávez	Samuel López Gonzales
Consuelo Bravo	Karol González Zapata	Santos Figueroa Ruiz
Damian Méndez Koschny	Kevin Salas Arce	Silvia Jara Rodriguez
Daniel Camacho Castillo	Lidieth Narváz	Sirleny Boza Romero
David Rodriguez	Lucia Corrales Arias	Terencio Jesús Rivas Álvarez
Domitila Cabaleno Allala	Luz Ania Vega Castro	Toño Rojas Corrales
Dulce Chacón Gonzales	Manuel Castro	Verlay Villalobos Vindas
Eduardo Vega Matamoros	Margarita Castillo Jiménez	Virginia Segura
Efraín López	Marina Amador D	Xinia Obando
Elena Hernández Brenes	Mayerlin Vargas G	Yader Soto Ramos
Evelio Morales Vargas	Miguel Segura Retana	Yamiteth cantillano
Fabio Morales Fonseca	Milena Morales Fonseca	Yanoris Mena Matarrita
Fabricio Castro Salas	Moisés Villalobos Hernández	Yesenia Martínez
Floribeth Morales Vargas	Moisés Villalobos Martínez	Yuliana Solís Villalobos
Francini Vargas Córdoba	Nelson Vega Soto	Norma Segura Ugalde
Fredy Montano		

Fuente Municipalidad de San Carlos

## Anexo 2. Fotografías de Participación en Proceso de Actualización PDC



Taller sectorial en San Marcos de Cutris, 28 de Febrero 2014.





Taller sectorial en Boca Arenal de Cutris, 27 de Febrero 2014.



Taller sectorial en Coopevega de Cutris, 25 de Febrero 2014.

---