



Plan de Desarrollo Distrital, Quesada 2014-2024



Contenido

AGRADECIMIENTO	7
PRESENTACIÓN.....	8
Miembros de la comisión del Plan de Desarrollo Municipal.....	10
1 INTRODUCCION	13
1.1 Naturaleza y Alcance del plan	13
1.1.1 Naturaleza	13
1.1.2 Alcance	13
2. ASPECTOS GENERALES DEL CANTON	15
2.1 Antecedentes sobre su creación, localización geográfica y límites	15
2.2 Reseña Histórica	17
2.2.1 De Distrito a Cantón	17
2.2.2 Crecimiento Distrital del Cantón de San Carlos	18
2.2.3 Crecimiento en Infraestructura del Cantón.	18
2.2.4 Límites Geográficos Antiguos.....	18
2.2.5 Política	19
2.2.6 Grandes Logros Políticos	20
2.2.7 Cultura:.....	20
2.2.8 Costumbres y Eventos Religiosos.....	21
2.2.9 Música Sancarleña.....	21
2.2.10 Comidas Típicas de San Carlos	21
2.2.11 Símbolos del Cantón:.....	22
2.2 Sinopsis de la historia de San Carlos.	24
2.3 Sinopsis Geográfica	27
3. ASPECTOS GENERALES DEL DISTRITO	33
3.1 Historia del Distrito de Ciudad Quesada.	33
3.2 Primeros pobladores	33
3.3 Primera Escuela	34
3.4 Atención médica con dificultades	34
3.5 Progreso llevó a la denominación de cantón	34
3.6 Ciudad Quesada en la actualidad	34
4. DATOS ESTADÍSTICOS IMPORTANTES PARA EL DISTRITO DE CIUDAD QUESADA	37

4.1 División Político Administrativa Ciudad Quesada	37
4.2 Población con capacidades especiales en el distrito de Ciudad Quesada	40
4.3 Aparato Público Ciudad Quesada.....	43
4.3.1 Salud	43
4.3.2 Educación Ciudad Quesada.	47
4.3.3 Seguridad Pública	52
4.4. Aparato Privado.....	53
4.4.1 Cobertura de energía eléctrica.....	53
4.4.2. Sector Financiero.....	54
5. ORGANIZACIONES TERRITORIALES A NIVEL DISTRITO	56
5.1 Consejo del Distrito de Ciudad Quesada.....	56
5.2 Asociación de Desarrollo Comunal.....	57
5.3 Organizaciones Deportivas en Ciudad Quesada.	59
5.4 Comportamiento Cooperativo del Distrito Ciudad Quesada	60
5.4.1 URCOZON: Unión Nacional de Cooperativas del Norte R.L.	60
5.5 Otras Organizaciones Comunales.....	62
5.5.1 Organizaciones Apoyadas por el Ministerio de Agricultura y Ganadería.....	62
5.5.2 Asociaciones Administradoras de Acueductos (ASADAS)	62
5.5.3 Comités de Caminos:.....	63
5.5.4 Comité Pastoral	65
5.5.5 Grupos de Mujeres.....	65
6. INFRAESTRUCTURA COMUNAL	66
7. ATRACTIVOS TURÍSTICOS DEL DISTRITO DE CIUDAD QUESADA	67
7.1 Parque Nacional del Agua Juan Castro Blanco	67
8. RUTAS DEL DISTRITO DE CIUDAD QUESADA	68
8.1 Rutas Municipales	68
8.2 Rutas Nacionales	70
9. PROPIEDADES DEL DISTRITO DE CIUDAD QUESADA	70
10. PATENTES EMITIDAS POR EL MUNICIPIO EN EL DISTRITO DE CIUDAD QUESADA	71
10.1 Patentes y Licencias	71
11. FORMULACIÓN ESTRATÉGICA.....	78

11.1.1 Desarrollo Económico Local	78
11.1.2 Política Social y Género	78
11.1.3 Desarrollo ambiental.....	78
11.1.4 Infraestructura	79
11.1.5 Ordenamiento territorial.....	79
11.1.6 Gestión institucional	79
11.2 Iniciativas sin priorizar según modalidad.....	80
12 Demandas e iniciativas ciudadanas.....	97
12.1 Iniciativas y Demandas Priorizadas	99
ANEXOS	112
Anexo 1. Participantes en el Proceso de Actualización del Plan de Desarrollo Cantonal.....	112
Anexo 2. Fotografías de Participación en Proceso de Actualización PDC.....	113

Índice de Tablas

Tabla 1: División político administrativa Cantón San Carlos, de acuerdo a extensión geográfica...	37
Tabla 2: División político administrativa Cantón San Carlos, de acuerdo a población.	38
Tabla 3: Análisis interpretativo de la población de San Carlos y distritos del cantón, período 2011.	39
Tabla 4: Indicador de Población con capacidades especiales, San Carlos	42
Tabla 5: Servicios brindados por la Caja Costarricense del Seguro Social, CCSS.....	45
Tabla 6: Indicadores de Aseguramiento.....	46
Tabla 7: Centro Educativos de Secundaria del distrito de Ciudad Quesada.	47
Tabla 8: Centros educativos de Primaria, del distrito de Ciudad Quesada.....	48
Tabla 9: Indicador de Centro educativos del Cantón de San Carlos.	49
Tabla 10: Deserción escolar en los centros educativos de Ciudad Quesada	50
Tabla 11: Deserción en Secundaria de Centros educativos de Ciudad Quesada.	51
Tabla 12: Grupos de comités de Seguridad en las Comunidades de Ciudad Quesada	52
Tabla 13: Empresas en el cantón de San Carlos.....	53
Tabla 14: Medidores por distrito a nivel cantonal	54
Tabla 15: Agencias Bancarias del distrito de Ciudad Quesada.....	55
Tabla 16: Actividades financieras del Distrito Ciudad Quesada.	55
Tabla 17: Consejo de Distrito	57
Tabla 18: Asociaciones por distrito	58
Tabla 19: Asociaciones de Desarrollo de Ciudad Quesada.	58

Tabla 20: Cooperativas afiliadas a URCOZON en el distrito de Ciudad Quesada.....	61
Tabla 21: Organizaciones Apoyadas por el Ministerio de Agricultura y Ganadería (MAG)	62
Tabla 22: Información sobre las ASADAS del distrito de Ciudad Quesada.	63
Tabla 23: Infraestructura Comunal del Distrito de Ciudad Quesada.	66
Tabla 24: Distribución de los Caminos Municipales de Ciudad Quesada.....	69
Tabla 25: Distribución de Rutas Nacionales por Distrito.....	70
Tabla 26: Iniciativas sin priorizar Área Desarrollo Económico.	80
Tabla 27: Iniciativas sin priorizar Área de Gestión Ambiental.	82
Tabla 28: Iniciativas sin priorizar Área de Infraestructura	83
Tabla 29: Iniciativas sin priorizar Área Político Social.	91
Tabla 30: Total de Iniciativas priorizadas según modalidad de intervención, distrito de Ciudad Quesada.	98
Tabla 31: Iniciativas priorizadas por distrito: Ciudad Quesada, Categoría Apoyo	99
Tabla 32: Iniciativas priorizadas por distrito: Ciudad Quesada, Categoría de Gestión	100
Tabla 33: Iniciativas priorizadas por distrito: Ciudad Quesada, Categoría de Autogestión.....	106
Tabla 34: Iniciativas priorizadas por distrito: Ciudad Quesada, Categoría de Ejecución	109

Índice de gráficos


Gráfico 1: Porcentaje de territorio por distrito	38
Gráfico 2: Nivel de Deserción en Centros educativos de Ciudad Quesada.....	51
Gráfico 3: Propiedades del distrito de Ciudad Quesada I semestre 2014	71
Gráfico 4: Patentes Comerciales	74
Gráfico 5: Patentes Industriales	74
Gráfico 6: Patentes de Servicio	75
Gráfico 7: Licencias de Licores	75
Gráfico 8: Total de Patentes en el distrito de Ciudad Quesada	76

Índice de ilustraciones

Ilustración 1: Mapa del cantón de San Carlos	30
Ilustración 2: Mapa del cantón de San Carlos	31
Ilustración 3: Mapa del Distrito de Ciudad Quesada	36

ABREVIATURAS

ASADAS	Asociación Administradora de Acueductos y Alcantarillados
ADI	Asociación de Desarrollo Integral
CCSS	Caja Costarricense de Seguro Social
CEN	Centros de Educación y Nutrición
CEN-CINAI	Centros de Educación y Nutrición-Centros Infantiles
CINDEA	Centro Integrado de Educación para Adultos
CTP	Colegio Técnico Profesional
DINADECO	Dirección Nacional de Desarrollo de la Comunidad
EBAIS	Equipos Básicos de Atención Integral en Salud
EDA	Estudio de Diagnóstico Ambiental
EIA	Evaluación de Impacto Ambiental.
EHPM	Encuesta de Hogares con Propósitos Múltiples
GpR	Gestión por Resultados
ICE	Instituto Costarricense de Electricidad
ICT	Instituto Costarricense de Turismo.
IDS	Índice de Desarrollo Social
IFAM	Instituto de Fomento y Asesoría Municipal
INA	Instituto Nacional de Aprendizaje
INEC	Instituto Nacional de Estadísticas y Censos
IMAS	Instituto Mixto de Ayuda Social
INVU	Instituto Nacional de Vivienda y Urbanismo.
MAG	Ministerio de Agricultura y Ganadería
MEP	Ministerio de Educación Pública
MIDEPLAN	Ministerio de Planificación y Política Económica
MINAET	Ministerio de Ambiente Energía y Telecomunicaciones



MINSA	Ministerio de Salud
MIVAH	Ministerio de Vivienda y Asentamientos Humanos
MOPT	Ministerio de Obras Públicas y Transporte.
PANI	Patronato Nacional de la Infancia.
PAO	Plan Anual Operativo.
PEA	Población Económicamente Activa.
RAMSAR	Convención sobre los Humedales de Importancia Internacional
PMGIRS	Plan de Manejo de Gestión Integral de Residuos Sólidos
PND	Plan Nacional de Desarrollo.
SETENA	Secretaría Técnica Ambiental Nacional.
UNA	Universidad Nacional de Costa Rica
URCOZON RL	Unión de Cooperativas de la Zona Norte
PNAJCB	Parque Nacional Agua Juan Castro Blanco

AGRADECIMIENTO

Expresamos nuestro agradecimiento al equipo técnico municipal quienes ofrecieron su aporte más allá de la jornada laboral siendo pieza fundamental de éste proceso, también le reconocemos a los (as) síndicos (as) que fueron partícipes del proceso así mismo a los (as) regidores (as) que nos acompañaron.

Cabe destacar que el acompañamiento de diferentes actores de instituciones públicas y privadas fue valioso y sin olvidar el gran aporte de la representación comunal en cada uno de los talleres realizados.

PRESENTACIÓN

Un Plan Estratégico es un instrumento flexible y dinámico de participación que intenta definir las pautas del futuro del cantón, destacando al mismo tiempo sus particularidades y que se elabora con la colaboración y el consenso de todos los agentes sociales y económicos para poner en marcha un proyecto global y común de la ciudad en que deseamos vivir.

El plan estratégico de San Carlos, supone la aportación de los siguientes elementos:

- La identificación de las prioridades para el desarrollo futuro de cada uno de los distritos que integran nuestro cantón; ofreciendo una visión integral del territorio a largo plazo.
- La planificación de actuaciones que permitan dar solución práctica a las prioridades detectadas y concentra recursos limitados en temas críticos.
- La dirección eficaz de respuestas a los cambios que se generen en el entorno regional, nacional e internacional.
- El fomento de la cooperación entre el sector entre el sector público y privado.
- Es estímulo a una visión global de los problemas de la ciudad y a la conciencia comunitaria de la población sancarleña.
- Identifica estrategias con capacidad para encaminar su desarrollo económico y social
- Fortalece el tejido social y favorece la movilización social.
- Formula objetivos prioritarios

Desde el punto de vista económico, el aspecto territorial es definido para la competitividad. En el contexto de la globalización de los mercados, la competitividad depende cada vez más de las condiciones objetivas de territorios concretos y menos de factores controlables en el ámbito estatal.

Casi todos los procesos de crecimiento económicos están en manos de los gobiernos locales y regionales, cuyo objetivo es configurar un entorno en infraestructuras tecnológicas, comunicación, recursos humanos, condiciones de vida, medio ambiente, que facilite la adaptación del territorio al nuevo contexto mundial.

El desarrollo de un nuevo modelo de gestión municipal y comunitaria, es uno de los propósitos que debe tener el gobierno local, con el concurso de diferentes entes estatales que rompan con el esquema de divergencia entre la gestión local interna y la nacional en el cantón de San Carlos.

La Municipalidad debe asumir el reto de estos cambios, ser la gestora de los mismos, con la responsabilidad de administrar bien los recursos y su territorio dotando de calidad de vida a sus habitantes.

Para el desarrollo de la experiencia de planificación estratégica en el cantón se consideró como componente básico la elaboración de diagnósticos participativos distritales y cantonal.

Creemos que estamos dando un ejemplo de que las municipalidades están dispuestas al cambio y en capacidad de asumir los nuevos retos que se derivan de la Reforma al artículo 170 de la Constitución Política y el proyecto de Ley de Transferencias de Competencias.

A partir de ahora se inicia una nueva fase de impulso y seguimiento del Plan y, con ella, se mantiene nuestra voluntad de continuar trabajando en el proyecto con ilusión y tesón, desde la responsabilidad que como gobierno regional nos corresponde para lograr los objetivos propuestos.

En las siguientes páginas encontrarán una síntesis del Plan de Desarrollo 2014-2024 de la Municipalidad de San Carlos, con gusto podrán encontrar de manera completa en la página web de la institución www.munisc.go.cr o en la Dirección de Planificación.

Lic. Alfredo Córdoba Soro
Alcalde Municipal

Miembros de la comisión del Plan de Desarrollo Municipal

Dixie Amores Saborío	Coordinadora General
Evelyn Vargas Rojas	Sub Coordinadora
Carlos Andrey Salas Ramírez	Área de Ambiente
Cynthia Flores Rodriguez	Área de Ambiente
Mirna Sabillon García	Área de Ambiente
Paola Umaña Vega	Área de Ambiente
Francela Molina jimenez	Área de Desarrollo Económico Local
Uris Espinoza Góngora	Área de Desarrollo Económico Local
Andrea Peñaranda Prendas	Área Infraestructura, Equipamiento y Servicios
David Quesada Acuña	Área Infraestructura, Equipamiento y Servicios
Vianney Acuña Arce	Área Infraestructura, Equipamiento y Servicios
Milena Jara Parra	Área Infraestructura, Equipamiento y Servicios
Jenny Chacón Agüero	Área Infraestructura, Equipamiento y Servicios
Yerly Zamora Rodríguez	Área de Política Social
Gisella Vargas Guzmán	Área de Política Social
Yessenia Orozco Alpízar	Área de Política Social
Icza Rojas Vega	Apoyo Logístico
Melissa Vargas Molina	Apoyo Logístico

Recapitulación de la Alcaldía

El Plan de Desarrollo Cantonal de largo plazo, resume el sentir de la Ciudadanía Sancarleña y enfoca la atención de prioridades y propuestas generadas en talleres Distritales de Consulta Ciudadana.

Es la suma de esfuerzos entre sociedad, instituciones y gobierno local que lograremos la transparencia en el camino que transitaremos y en donde unidos generaremos un desarrollo equilibrado, sustentable y solidario que será motivo de alegría compartida.

El Plan de Desarrollo Cantonal tiene una visión de futuro al establecer las expectativas deseables para nuestra entidad en los próximos diez años.

Con la clasificación de las prioridades, pretendemos aumentar la calidad de vida de todos los que habitamos en este cantón de San Carlos, mejorando en aspectos tales como vivienda, infraestructura vial y comunal, salud, educación, promoción de PYMES, todo esto tomando como base el bienestar de la familia y la protección del medio ambiente.

Si bien la obra gris es fundamental, creemos prioritario mejorar la base y fundamento de toda sociedad como es la familia. Estamos conscientes que la alcaldía debe profundizar con aportes efectivos y reales para proteger a la familia de la violencia en todos los géneros, flagelos como la drogadicción, el abuso sexual, maltrato infantil, el alcoholismo, la delincuencia y pobreza son causas para que muchas de nuestras familias se desintegren, causando con ello graves problemas sociales que debemos atender.

Junto a esta lucha por proteger a nuestras familias, estamos promoviendo un desarrollo integral mediante la formación y educación de calidad, el fomento de fuentes de empleo, la promoción del deporte, el arte y la cultura como expresión popular, porque solo así podremos contar con una sociedad sana y dispuesta a mejorar de manera constante.

Lic. Alfredo Córdoba Soro
Alcalde Municipal

INTRODUCCIÓN

1 INTRODUCCION

1.1 Naturaleza y Alcance del plan

1.1.1 Naturaleza

La actitud tradicional del municipio como proveedor de servicios y único agente de desarrollo local, y de la comunidad receptora pasiva del trabajo municipal, ya no tiene cabida en la realidad actual, los beneficios deben provenir de un esfuerzo conjunto de todos los actores locales, públicos y privados.

Es necesario diseñar una estrategia dirigida a mejorar la calidad de vida de la población, y por tanto emprender una fuerte acción contra la pobreza, el desempleo y la insatisfacción de las necesidades comunitarias.

El plan de desarrollo municipal participativo (PDM), ha partido de una visión global e intersectorial y ha permitido adoptar acciones concertadas entre todos los actores locales, para el corto, mediano y largo plazo.

Conocer: cómo somos, dónde estamos, cuáles son los obstáculos, que nos falta superar para ser un cantón con mejores condiciones socioeconómicas.

Proponer: ¿Qué queremos ser? , ¿Hacia dónde vamos?, ¿Cómo conseguirlo?, ¿Con quién hacerlo?, y ¿Con qué recursos lograrlo?

1.1.2 Alcance

El Plan de desarrollo municipal fue concebido como un instrumento de gobierno local, tanto para el sector público como el privado, su ámbito de actuación es integral, urbano y rural.

El Plan de Desarrollo Municipal permitió obtener una visión integral de la problemática institucional municipal, de los distritos y del cantón, formular objetivos con perspectiva de futuro, definir áreas estratégicas y proyectos.



ASPECTOS GENERALES DEL CANTÓN

2. ASPECTOS GENERALES DEL CANTON

2.1 Antecedentes sobre su creación, localización geográfica y límites

En la época precolombina el territorio que actualmente corresponde al cantón de San Carlos, estuvo habitado por indígenas Votos.

El conquistador español don Jerónimo de Retes, en 1640, visitó la región, bautizando a uno de los más importantes emplazamientos de los aborígenes, ubicado a orillas del Río Cutris (hoy San Carlos), con el nombre de San Jerónimo de los Votos.

En 1850, una expedición de vecinos de San Ramón al mando de don Francisco Martínez abrió una vereda a la zona. Al año siguiente don Victorino Fernández, morador de San José, se estableció en la bajura; posteriormente lo hicieron los señores: Alfonso Carit, Teodoro Koschny, Pedro Nelson y Ramón Quesada. Los pocos asentamientos que se realizaron, se ubicaron de preferencia en el tramo comprendido entre Florencia y Terrón Colorado.

En 1884 don José María Quesada Ugalde, Baltazar y Joaquín Quesada Rodríguez, vecinos de Grecia, efectuaron denuncias de los terrenos ubicados a lo largo de la angosta terraza comprendida entre los ríos Peje y Platanar, en lo que hoy constituye Ciudad Quesada. Con el tiempo muchas familias llegaron a este paraje en el que se fue conformando un rústico caserío tipo hacienda.

A la muerte de don José María Quesada, gran parte de los terrenos de su propiedad, fueron adquiridos por don Joaquín Quesada, con el propósito de formar un cuadrante para el poblado en el lugar. Fue así como realizó un trazado de cuadros y empezó a abrir calles; regaló la manzana para el cementerio y otra para la iglesia; así como un solar para la escuela y otro para la casa cural. Los trabajos de construcción de las aceras, calles y postes, fueron efectuados por don Joaquín con la colaboración de sus hijos, otras familias y muchos vecinos del lugar. Este incipiente caserío se denominó “La Unión”.

Por decreto N° 31 del 21 de agosto de 1893, se dispuso realizar el primer intento de colonización dirigida por parte del Estado, al crear una colonia en Aguas Zarcas.

Durante la administración de don Rafael Iglesias Castro (1894-1898), en vista de la importancia de la región y a fin de unir la vía fluvial del río San Carlos con la red de caminos, se abrió una trocha desde Naranjo pasando por Zarcero, Buena Vista, Los Bajos, terminando en el sitio denominado Muelle; lugar en la margen del río, donde se construyó un embarcadero y una casa para el resguardo fiscal.

La primera escuela se construyó en 1900. Tiempo después, en 1920, se abrió un nuevo centro educativo, que actualmente se denomina Escuela Juan Chávez Rojas, en el segundo gobierno de don Ricardo Jiménez Oreamuno. El Liceo San Carlos, empezó a funcionar en el año de 1945, en un edificio

particular con el nombre de Escuela Complementaria; diez años después se estableció como liceo, durante la primera administración de don José Figueres Ferrer.

La primera ermita se construyó en 1908. Durante el episcopado de Monseñor don Juan Gaspar Store Worth, tercer Obispo de Costa Rica, en el año 1912, se erigió la parroquia, dedicada a San Carlos Borromeo; la cual actualmente es Diócesis de Quesada.

Durante la primera administración de don Ricardo Jiménez Oreamuno, el 26 de setiembre de 1911, por Ley N° 17, se le otorgó el título de villa a la población de La Unión; cambiándole el nombre por Quesada, cabecera del cantón creado en esa oportunidad. Posteriormente, el 8 de julio de 1953, durante el gobierno de don Otilio Ulate Blanco, se decretó la Ley N° 1601, que le confirió a la villa, la categoría de ciudad.

El 5 de setiembre de 1912, se llevó a cabo la primera sesión del Concejo de San Carlos, integrado por los regidores propietarios Ramón Quesada Quesada, Presidente; Juan Gamboa Rodríguez, Vicepresidente; y Manuel González Cerdas, Fiscal. El secretario municipal fue don Juan Bautista Romero Ruiz y el Jefe Político don Ricardo Quesada Cabezas.

El alumbrado público eléctrico se instaló en julio de 1913, y la cañería se inauguró en 1927, durante el primer y segundo gobierno de don Ricardo Jiménez Oreamuno, respectivamente.

El nombre del cantón según versión popular, se debe a unos nicaragüenses provenientes de San Carlos de Nicaragua, a principios del siglo XIX, se adentraron en nuestro territorio, por el afluente del río San Juan, que los indígenas denominaban Cutris pero que ellos bautizaron como San Carlos, nombre que posteriormente se generalizó para la región, y se asignó al cantón cuando se creó en 1911.

Por Ley N° 17 del 26 de setiembre de 1911, San Carlos se convirtió en el cantón décimo de la provincia de Alajuela, con cuatro distritos.

2.2 Reseña Histórica ¹

2.2.1 De Distrito a Cantón

El tener que tropezar con una multitud de inconvenientes debido a la distancia y al mal estado de los caminos cuando los vecinos de la Unión viajaban a la localidad de Zarcero, el contar con abundancia y fecundidad de terrenos privilegiados cruzados por el cauce de los ríos y el poseer una agricultura claramente floreciente; fueron algunos de los aspectos que incentivaron a que los habitantes de aquella época se propusieran elevar el distrito a la categoría de Cantón. Sin embargo el territorio norteño pertenecía a Naranjo, por lo que la decisión del Ayuntamiento de aquella localidad sería fundamental para lograr la separación del distrito.

Es por esto que el primero de Mayo de 1911 los integrantes del municipio de Naranjo celebran sesión y en el artículo número 20 del acta municipal se estableció que ese territorio rodeado de verdes llanuras merecía que se le denominará cantón, ya que se proyectaba como una de las regiones más importante de Costa Rica; destacada por la exuberancia de las tierras y por el brillante porvenir de sus agricultores.

Ya para el 15 de julio de 1911 durante la administración de Ricardo Jiménez Oreamuno; los miembros de la comisión de gobernación dieron a conocer al congreso constitucional la petición que hacían los diputados José Manuel Peralta y Pío Monge, para que se elevara a cantón el distrito de San Carlos, aun cuando no reunía los 3000 habitantes de ley, sino que por el contrario solamente contaba con 2279 habitantes, distribuidos de la siguiente manera: 658 en La Unión y Porvenir, 682 en Los Bajos y Muelle, 450 en Buena Vista y Ron Ron y finalmente 489 en Aguas Zarcas, Tres Amigos y Kooper.

A partir de aquella fecha y en sesiones siguientes, comenzaron las discusiones en el plenario legislativo por la elección del nombre que llevaría el nuevo cantón de la provincia de Alajuela.

Primeramente algunos diputados propusieron llamarlo Garabito aunque nada tenía que ver aquellos lugares con el citado cacique indígena, luego otros manifestaron que el nombre adecuado era el de Cutris de acuerdo con la denominación de los indios al río San Carlos. Por otra parte algunos pidieron que se llamará Florencia en honor a Florencio Castro, mientras que otros decían que debía llevar el nombre de Pedro Nelson.

Finalmente se decidió que se llamaría San Carlos, donde la cabecera del cantón sería el caserío de La Unión, con la denominación de Villa Quesada.

Es así como el **26 de septiembre de 1911**, bajo decreto número 31 se establece a San Carlos como el cantón número diez de la provincia de Alajuela; con tan solo una pequeña iglesia,

¹ Trabajo UTN, Historia de la Cultura. Evelyn Vargas Rojas, *Katherine Rodríguez Salazar*

un cuadrante formado, una oficina telegráfica y de correos, un matadero público y una escuela a la cual acudían entre 70 y 80 niños.

2.2.2 Crecimiento Distrital del Cantón de San Carlos

El cantón en un principio quedó formado con cuatro distritos: 1) Villa Quesada, con los caseríos de Sucre, Ron Ron, Colón, San Vicente y San Rafael. 2) Florencia con Muelle, El Peje y El Arenal; 3) Buena Vista; 4) Aguas Zarcas con la Marina, Venecia, Pital y Bijagua.

El 18 de octubre de 1935 se crea el distrito cinco: Venecia, integrado por los caseríos de Marsella y La Unión. Luego en el año 1948 se forma el distrito de Pital. Cabe destacar que diez años antes, San Carlos experimentó la pérdida de alrededor de unos 50 Km², cuando los vecinos de Zapote, Santa Elena y Lajas decidieron mediante acción plebiscitaria unirse al cantón de Alfaro Ruiz (Actualmente Zarcero)

Sin embargo, en 1952 se anexan a San Carlos los territorios de San Ramón, La Fortuna y La Tigra; pasando de ser una tierra de 1397 Km² a 2713 Km². En 1970 se anexa el territorio de Venado llegando a alcanzar la extensión actual de 3347,62 km².

2.2.3 Crecimiento en Infraestructura del Cantón.

Con la denominación de cantón la construcción de nuevas edificaciones no se hizo esperar, por lo que muy pronto se construyó el primer botiquín establecido por David Mora y después rentado por Darío Rodríguez. Luego en 1912 se estrenó la iglesia, construida de cedro, Pedro Estrada sirvió como tesorero y regaló dos campanas y una imagen nueva de San Esteban, primer santo que tuvo el cantón; tiempo más tarde se decidió que sería San Carlos Borromeo. Por otra parte la Municipalidad hizo una cárcel nueva, un matadero, un mercado y arregló varias calles, caminos y puentes.

El 18 de julio de 1913 quedó instalada una planta eléctrica gracias a la contribución de Juan Chávez Rojas. Un año más tarde en 1914 se instaló una Junta de Caridad, integrada por Eduardo Arroyo, Ramón Salomé, Juan Hidalgo, Fidel Rodríguez, entre otros personajes que tomaron a su cargo el mantenimiento del cementerio, la atención de enfermos y los medios para construir un pequeño hospital.

Para 1927 se levanta una nueva escuela a la que se bautiza con el nombre de Juan Chaves Rojas y en 1929 se establece la farmacia Lizano. Ya para 1947 se inaugura la sucursal de la Caja Costarricense de Seguro Social y se levanta el edificio del viejo Palacio Municipal situado al costado norte del actual parque. En 1950 la actividad comercial y financiera experimenta un gran auge con el establecimiento de las sucursales del Banco de Costa Rica y la del Banco Nacional.

2.2.4 Límites Geográficos Antiguos

Los primeros límites geográficos establecidos para el cantón de San Carlos se situaban al Norte con el río San Juan en toda la extensión; por el sur, una serranía que rumbo de Este a

Oeste empezaba en el río Toro Amarillo y llegaba al nacimiento del río La Vieja, continuando por el curso de éste hasta el paso del camino denominado Las Lajas; de aquí seguía el camino como límite hasta el paso de la quebrada de “ El Jilguero “, luego hasta desembocar en el río Tapezco y por último hasta donde se juntaba con el San Carlos.

Por el Este limitaba con el río Toro Amarillo frontera con Grecia y luego la línea divisoria entre las provincias de Heredia y Alajuela hasta el río San Juan; y por el Oeste los límites ahora reconocidos por el mismo rumbo al cantón del Naranjo con el de San Ramón en la región de San Carlos.

2.2.5 Política

El 26 de septiembre de 1911, se recuerda como una de las fechas históricas más importantes en la vida del cantón de San Carlos, al proclamársele como cantón número diez de la provincia de Alajuela. Es precisamente en ese momento que inició formalmente la actividad política del cantón, ya que este título se obtuvo mediante el esfuerzo político de algunos líderes sancarleños que con una visión futurista comprendieron que aquella villa debía convertirse en algo más que un pueblo. En aquel tiempo el título de cantón le otorgaba varios beneficios económicos a la zona, impulsando así el desarrollo agrícola y ganadero.

Sin embargo, en el pasado el cantón de San Carlos no contaba con la representación que en la actualidad tiene, ya que no se le veía como un cantón estratégico para elegir un diputado y mucho menos para ganar las elecciones presidenciales, esto porque la cantidad de habitantes no lo permitía.

No obstante, durante la revolución del 48, el señor Arroyo, hermano de don Freddy Arroyo, había sido electo diputado; sin embargo debido a la revolución no pudo ejercer el cargo.

No fue sino hasta el año 1953 que llegó a la Asamblea Legislativa un sancarleño: el señor Roberto Quirós, oriundo de Ron Ron, lugar que en aquel tiempo no contaba con carretera, por lo que solo se podía ingresar a caballo. Este legislador tuvo la tarea de dar a conocer a la Zona Norte como una de las regiones más productivas del país.

Posteriormente llegaron Estela Quesada y Nerta Quesada al plenario legislativo, quienes a pesar de que no eran de origen sancarleño, representaron muy orgullosamente al territorio norteño.

Fue así como a partir de la década de los 40, empezaron a llegar a la Asamblea Legislativa varios diputados que manifestaron gran amor por el cantón de San Carlos y desde la curul que ocuparon, se comprometieron a solucionar diferentes problemas del cantón, representando así dignamente el territorio norteño en el Plenario Legislativo; no obstante, sólo cerca de 22 diputados han sido de origen sancarleño.

2.2.6 Grandes Logros Políticos

Uno de los logros más importantes en el área política fue cuando los partidos mayoritarios comprendieron la importancia estratégica y política que tenía el cantón de San Carlos; lo anterior dio como resultado que los partidos políticos le dieran el segundo lugar por la provincia de Alajuela, para el puesto de diputados, lo cual permitió que a partir de ese momento San Carlos tuviera representación en la asamblea de forma ininterrumpida hasta la fecha. Asimismo, al crecer el número de habitantes, los partidos políticos vieron en el pueblo sancarleño la oportunidad de alcanzar representatividad en la asamblea y hasta la posibilidad de conseguir la presidencia. Es precisamente a partir de ese momento que se empezaron a gestar las primeras obras y proyectos aprobados en beneficio del cantón; ejemplo de ello es que en 1966-1970 se empezaron a construir puentes y carreteras como la de Fortuna-Muelle, la cual promovería de forma inimaginable el auge turístico de la Zona Norte. Estos logros se obtuvieron de forma conjunta por medio de los diputados Freddy Arroyo y Lindbergh Quesada, quienes consiguieron el financiamiento para dicha obra.

Para la época de 1970-1974 el diputado Gonzalo Monge realizó una gran labor en la parte legislativa, ya que formó parte de la comisión que reformó el Código de Familia y fue en su gestión que se incluyó el patrimonio familiar y el divorcio por mutuo consentimiento.

Posteriormente en 1982-1986 el diputado Edgar Ugalde canaliza mediante cooperación internacional cerca de \$15 millones de dólares para la Zona Norte, capital que contribuyó al desarrollo de la región. Como si fuera poco en el período 1990-1994 Víctor Rojas y Edgar Ugalde, logran conseguir el financiamiento para terminar el edificio de los Tribunales de Justicia en San Carlos, en aquel momento rondaban los 100 millones colones. Y es así, como consecutivamente los diversos diputados han logrado enaltecer una serie de proyectos en beneficio de la economía y desarrollo productivo de la Zona Norte; esto porque conforme pasan los años, el diputado electo representa a un número significativo de votantes sancarleños para cualquier partido político.

Hoy el pueblo sancarleño puede sentirse orgulloso de tener la posibilidad de elegir a más de cuatro diputados provenientes de la zona, mientras que en el pasado no se tenía esa representatividad. Según don Freddy Arroyo, ex diputado del cantón, rara vez existía la confrontación entre diputados, donde independientemente del partido político que representaran se apoyaban uno al otro, a fin de conseguir el mayor beneficio para la zona. No obstante, el cantón de San Carlos crece aceleradamente; el desarrollo experimentado en la región, no solo en el campo agrícola y ganadero, sino también en el área turística, conlleva a generar al gobierno grandes cantidades de divisas, convirtiendo de esta manera a la Zona Norte, en un lugar estratégico y de gran importancia política y económica.

2.2.7 Cultura:

Según Adriano Corrales, escritor y profesor universitario, al sancarleño se le podría definir como un ciudadano trabajador, emprendedor, cooperativo, solidario, alegre pero muy conservador e individualista; rasgos que se diluyen en la actualidad y que muchos de ellos ya no se perciben en el sancarleño contemporáneo. Corrales afirma que los rasgos de la

identidad sancarleña tienen mucho del vallecentrismo, es decir de la cultura proveniente del Valle Central de nuestro país, especialmente de Alajuela y de los cantones cercanos a San Carlos (San Ramón, Naranjo, Grecia, Atenas, entre otros), lugares de donde provenían los primeros pobladores de la zona.

Ejemplo de ello es que el sancarleño no come lo que comía hace 30 años, hoy existen los puestos de comida rápida y la denominada “chatarra gringa”, así como una serie de hábitos culinarios nuevos, procedentes de distintas tradiciones como la china, italiana, colombiana, cubana y nicaragüense” comentó Corrales.

2.2.8 Costumbres y Eventos Religiosos

Como es tradicional en todo Costa Rica, se desarrollan celebraciones religiosas católicas como la Semana Santa: La procesión, la vigilia, la misa de resurrección, la misa de ceniza y de los apóstoles entre otros. Sin embargo los sancarleños celebran cada 4 de noviembre el día de San Carlos Borromeo, santo patrono del cantón.

2.2.9 Música Sancarleña

La cadencia y velocidad del tambitoⁱ en San Carlos es más lenta y más relajada que en el resto del país. Es más común el uso de las guitarras, percusiones y teclados que la marimba, ya que era muy difícil adquirir una en tiempos antiguos. Inclusive la forma en que se ejecuta el tambito en la guitarra es diferente.

2.2.10 Comidas Típicas de San Carlos

- Malanga.
- Picado de raíz de papaya.
- Tamal mudo.
- Picadillo de arracache.
- Torta de arroz.
- Olla de carne.
- Tamal de cerdo
- Picadillo de flor de Itabo.
- Picadillo de flor de madero negro.
- Miel de papaya Verde (propia de la zona)
- Miel de toronja.
- Budín de ayote.
- Miel de ayote sazón.
- Melcochas sobadas de tapa de dulce.
- Requesones.
- Miel de yuca.
- Chorreadas de maíz tierno.



- Miel de fruta de pan.
- Tortillas con queso.
- Fresco de naranja agria y tapa dulce.
- Arroz con leche y queso, piña, pasas o coco.

2.2.11 Símbolos del Cantón:

2.2.11.1 Bandera:

Sus colores son el verde y el amarillo. Al ser colocada en un asta u otro objeto, el amarillo siempre debe estar en la parte superior. Amarillo: representa las flores del árbol Corteza Amarillo, el cual es el árbol de nuestro cantón. Verde: representa la flora abundante en el cantón sancarleño.



2.2.11.2 Traje Típico Sancarleño:

Fue diseñado por Henry Porras en 1971 y declarado oficial del cantón de San Carlos por el Concejo Municipal, en acuerdo número 2, acta 104, de la sesión del 08 de octubre del año 1984. Traje de la mujer: Blusa blanca de docoma, con pasacinta blanca y cinta negra o azul. Vuelos con hiladilla roja. La enagua es de poplín o popelina color rojo vivo, con pasacinta blanco y cinta negra o azul, vuelos con hiladilla blanca. Debe llevar un delantal blanco de organdí o nylon y pañuelo blanco de poplín. Traje de hombre: Sombrero de lona, ala angosta, sencillo. Camisa blanca de docoma, manga larga bombacha. Faja angosta. Pantalón negro (de gabardina), de paletones grandes a ambos lados de la jareta (esta debe ser larga). Pañuelo rojo de poplín y foco. Algunas personas cambian el foco por un machete que también ha sido desde siempre muy utilizado por nuestros campesinos. Además suelen utilizar botas de hule que se usaban debido a los barreales y constantes aguaceros en San Carlos



2.2.11.3 Árbol Corteza Amarillo (*Tabebuia guayacán*)

Árbol del cantón de San Carlos, declarado según acuerdo #3 del acta 91 del 17 de setiembre de 1996. Esta especie posee una floración sincronizada durante la estación seca, de enero a mayo, momento en el cual los árboles pierden todas sus hojas. En ocasiones algunos producen flor en la estación lluviosa y frutos de febrero hasta junio. Árbol del dosel, frecuente en algunas áreas de la zona norte. Es una especie aparentemente heliófita, de crecimiento lento, en sitios con topografía plano-ondulada. Por lo general se encuentra solitario en potreros, como remanente del bosque original y que sobrevivió del proceso deforestador que ha sufrido la zona, gracias a que su madera no tenía gran demanda años atrás, por ser muy dura y poco fina. En la zona norte la regeneración es frecuente en algunos sitios, sobre todo en claros dentro del bosque, bordes de bosque y muy poco bajo los árboles padres; crece asociada con caobilla (*Carapa guianensis*), tamarindo (*Dialium guianense*), fruta dorada (*Virola koschnyi*) y mayo blanco (*Vochysia guatemalensis*). Tomado de la página web del INBIO.



2.2.11.4 Chonete



Según el compositor e historiador del folklore de nuestro país, Henry Porras, el diseño del tradicional sombrero de lona fue confeccionado por el señor Juan Manuel Solís Guzmán y perfeccionado por su segunda esposa, Cledida González Jiménez, en el año

2.2 Sinopsis de la historia de San Carlos.

1850- El Ramonense Francisco Martínez abre una vereda hacia San Carlos, que se convirtió en la base para el trazado del viejo camino a San Carlos.

1851- Victoriano Fernández Carrillo fue el primer colono permanente que se estableció en los baldíos de San Carlos.

1882- Joaquín y Baltazar Quesada junto con José María Quesada Ugalde denuncian terrenos entre los ríos Peje y Platanar.

1980-1891- Joaquín Quesada fundó el caserío La Unión en el terreno que perteneció a José María Quesada Ugalde.

1893- por decreto número 31 se creó la colonia de Aguas Zarcas compuesta por un centro y 486 parcelas de tierra.

1985- se construyó la primera ermita que fue sustituida en 1912 por el primer templo parroquial.

1940- falleció a la edad de 64 años Joaquín Quesada, fundador del caserío La Unión.

1907- por decreto número 295 se dispone crear una plaza de médico en San Carlos que asumió el doctor Sergio Fallas, domiciliado en Naranjo.

1911- mediante el decreto número 17 se creó cantón e San Carlos conformado por cuatro distritos: Quesada, Florencia, Buena Vista y Aguas Zarcas.

1913- por decreto número cinco el estado otorgó a Juan Chaves Rojas la concesión para que se instalará la primera planta eléctrica en Villa Quesada, con un potencial de 10 caballos de fuerza.

1914- se creó la Alcaldía de San Carlos y se instaló la primera Junta de Caridad, electa por la hermandad de la caridad que la integraban 129 varones distinguidos.

1920- se inauguró el primer hospital de San Carlos construido entre 1919 y enero de 1920. La señora Amelia Villalobos fue la primera administradora.

1922- Asamblea de vecinos población “Los Caños” cambió su nombre por el de Venecia.

1927- se firmó el contrato entre Secretaría de Fomento y Municipio para construir la cañería de Villa Quesada. Eduardo Arroyo adelantó préstamos de ₡28.610 y se dio la construcción e inauguración del edificio de madera de la Escuela Juan Chaves Rojas.

1935- por decreto Nº 100 se creó el distrito de Venecia.

1937- primer ascenso registrado a la cima del Volcán Arenal. Expedición san carleña de 24 personas.

1939- por decreto número 35 se segregaron de San Carlos, los territorios de Zapote, Cajas y Santa Elena.

1942-1943- se construyó el tramo de la carretera Zapote – Villa Quesada (administración Calderón Guardia).

1945- por decreto número 36 acordó construir nuevo edificio para el Hospital San Carlos.

1947- se inauguró el viejo Palacio Municipal que tuvo un costo aproximado de ₡30.000.

1948- por decreto # 38 se creó el distrito de Pital y se fundó el primer comité local de Cruz Roja en Quesada.

1950- se realizó un plebiscito entre vecinos de La Tigra y La Fortuna que decidieron acercarse al cantón de San Carlos (primera vez que la mujer votó en Costa Rica) y la población llega a 16180; además se estableció en Villa Quesada la sucursal del Banco de Costa Rica y Banco Nacional.

1952- por decreto número 15 se crearon los distritos de La Fortuna, La Tigra y La Palmera.

1953- por ley 1601 Villa Quesada se transformó en Ciudad.

1955- por decreto se convirtió la antigua Escuela Complementaria, en el Liceo San Carlos, el cual inició labores con 222 alumnos.

1956- se fundó la Cámara de Ganaderos de San Carlos.

1957- se iniciaron las labores en el Colegio María Inmaculada, se fundó el Club de Leones de San Carlos e inicia labores el Cuerpo de Bomberos.

1958- inauguración oficial de la primera radio llamada La Voz del Pueblo.

1961- conmemoración del 50 aniversario del cantón de San Carlos y se inauguró el nuevo edificio de la escuela Juan Chaves Rojas.

1962- se iniciaron las labores de construcción del Colegio Agropecuario de Santa Clara.

1965- se fundó la Cooperativa de Electrificación Rural (COOPELESCA R.L.), se estableció el Juzgado Civil y COOCIQUE R.L., primera cooperativa de ahorro y crédito.

1968- hizo erupción el volcán Arenal, lo cual provocó la desaparición de poblados (Pueblo Nuevo y Tabacón), fallecieron 87 personas, incluidas 8 de Ciudad Quesada.

1969- fundación del asilo de ancianos de San Carlos y fundación de la Cámara de Productores de Caña.

1970- inauguración del nuevo Palacio Municipal. Se iniciaron las labores de la Escuela Técnica Agrícola de San Carlos y se crea el Distrito de Venado.

1971- por decreto número 2083 se creó el distrito de Cutris.

1976- se creó la Oficina Regional del IMAS en Ciudad Quesada y la apertura de la Sede Regional del ITCR en Santa Clara.

1979- se consagró y bendijo el templo parroquial de Ciudad Quesada y se creó el distrito de Monterrey.

1981- se inauguró el edificio actual del Hospital San Carlos.

1982- se fundó la Cámara de Comercio e Industria de San Carlos.

1983- por decreto número 231 se creó el distrito de Pocosol.

1984- se inauguró Radio Santa Clara y la población de San Carlos alcanzó los 75.576 habitantes.

1991- se inauguró el edificio Tribunales de Justicia de San Carlos.

1993- se creó el Colegio Científico de San Carlos.

1994- se inauguró en Ciudad Quesada el edificio regional del INA y se estableció el hospital privado, hoy Centro Cooperativo San Carlos Borromeo.

1995- se creó la diócesis de San Carlos.

1998- se produjo la gran avalancha del volcán Arenal.

2000- la población de San Carlos alcanzó los 127.684 de habitantes.

2001: La cámara de ganaderos inauguró la más moderna subasta de ganado del país en Platanar.

2002: Surgió en el seno de la cámara de comercio y turismo la iniciativa para crear en San Carlos la llamada Zona Económica Especial.

2003: Apertura en Ciudad Quesada de la Oficina Regional de Acueductos y Alcantarillados (AYA).

2005: Mes de mayo se inaugura el Centro de Formación Profesional, del INA en La Marina.

2005: Por ley número 8392 se modificó la anterior del 23 de abril de 1992 que crea el Parque Nacional Juan Castro Blanco.

2010: 3 de setiembre, se aprueba empréstito para carretera Tapón de Chilamate.

2.3 Sinopsis Geográfica

Los preludios de la Fundación de San Carlos datan de 1850 cuando el ramonense Francisco Martínez abre una vereda hacia San Carlos, que se convirtió en la base para el trazado del viejo camino a San Carlos. En 1911, mediante el decreto número 17 se creó el cantón de San Carlos conformado en ese entonces por cuatro distritos: Quesada, Florencia, Buena Vista y Aguas Zarcas.

San Carlos, ocupa dos terceras partes de su territorio. Es el cantón más extenso del país, con una superficie de 3.373 km² (6.5% de la superficie total de Costa Rica). Supera en área a las provincias de Cartago (3.031 km²) y Heredia (2.673 Km²). La temperatura promedio en San Carlos es de 26°C.

San Carlos limita:

- ✚ Al Este con Sarapiquí y Grecia.
- ✚ Al Oeste con Tilarán.
- ✚ Al Norte con Nicaragua.
- ✚ Al Sur con Zarceros y Valverde Vega.
- ✚ Al Noreste con Nicaragua.
- ✚ Al Noroeste con Guatuso y Los Chiles.
- ✚ Al Sureste con San Ramón.

La Cordillera Central conforma el sur montañoso del cantón, en cuyas laderas se encuentran muchas de sus poblaciones más grandes, tales como su cabecera Ciudad Quesada y las comunidades de Aguas Zarcas y Venecia. Mientras que Ciudad Quesada se localiza a 650 metros sobre el nivel del mar, gran parte del cantón se encuentra por debajo de los 70 msnm, lo que provoca diferencias climáticas sensibles y una producción cuantiosa y variada de alimentos. En San Carlos llueve también durante la estación seca sólo que con menos intensidad, por ello las cosechas son permanentes.

La mayor parte del territorio presenta un clima que se puede clasificar como tropical-lluvioso, principalmente en las zonas bajas de la región (precipitación anual entre 3000 y 4000 mm la temperatura promedio anual es de 25°C, humedad relativa alta entre 85% y 90%).

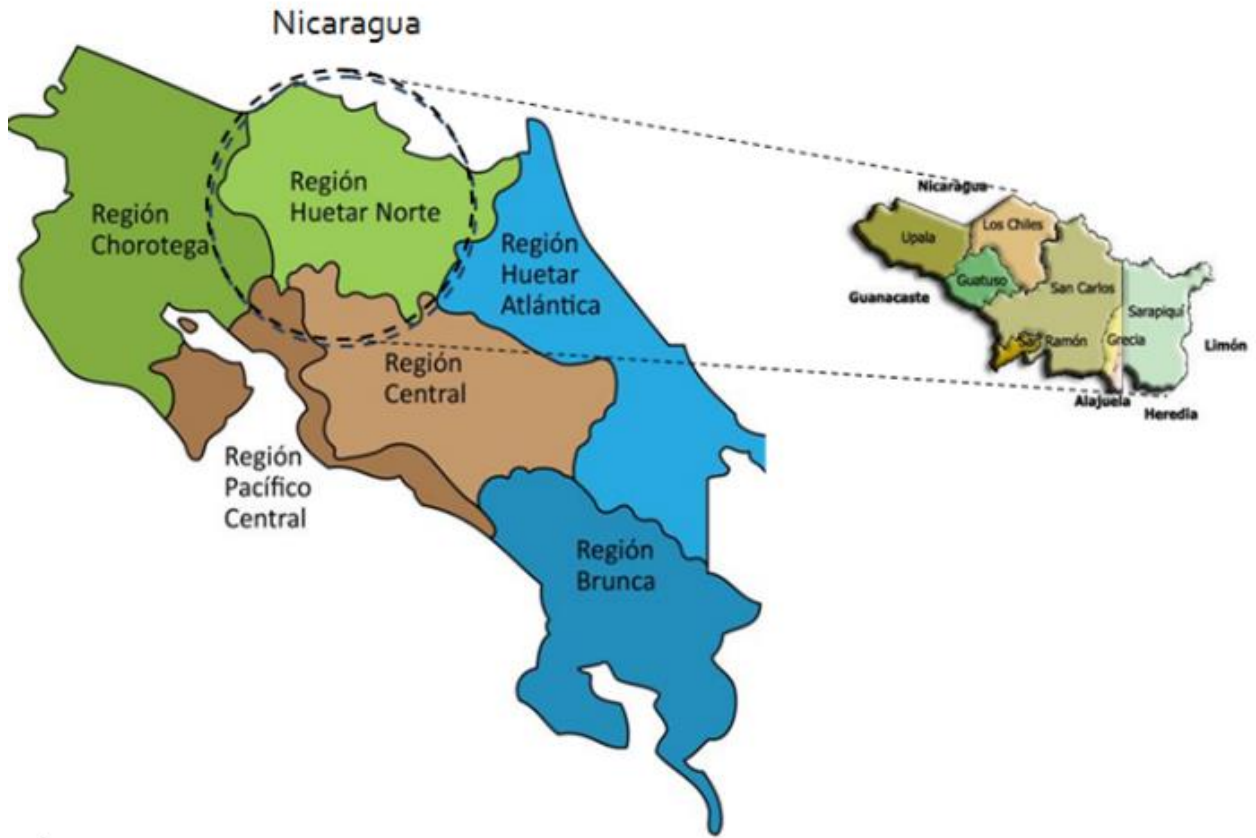
Los ríos mantienen un caudal más estable, lo que minimiza relativamente los problemas de inundaciones en la época lluviosa. El principal curso de agua es el Río San Carlos, que atraviesa el cantón junto con sus numerosos afluentes, entre los cuales destacan el Río Arenal y el Río Tres Amigos. El Río San Carlos además es el principal afluente del fronterizo Río San Juan.

La industria ganadera es la principal, pues San Carlos provee aproximadamente el 65% de la leche y más de la mitad de la carne que se consume en todo el país. Igualmente se siembra caña de azúcar, piña, cítricos y tubérculos en cantidades considerables.

Muy cerca de La Fortuna se levanta el Volcán Arenal (1600 msnm), uno de los volcanes más visitados del país. A sus pies se construyó con fines hidroeléctricos la laguna de Arenal, de 87 kilómetros cuadrados y la más grande del país.

Ciudad Quesada, distrito central del cantón, se ha convertido en la principal ciudad de toda la zona, agrupando numerosas sedes gubernamentales y sucursales comerciales.

Ilustración 1: Mapa del cantón de San Carlos



Fuente: Agenda de Competitividad para la Región Huetar Norte: Caracterización Socioeconómica de la Región Huetar Norte. MEIC. Octubre 2013

Ilustración 2: Mapa del cantón de San Carlos



Fuente: Agenda de Competitividad para la Región Huetar Norte: Caracterización Socioeconómica de la Región Huetar Norte. MEIC. Octubre 2013.



ASPECTOS GENERALES DEL DISTRITO

3. ASPECTOS GENERALES DEL DISTRITO

3.1 Historia del Distrito de Ciudad Quesada.

- **Antigua Villa Quesada**
- **Distrito No: 1**
- **Extensión:** 145.31 km²
- **Población:** 42.214 personas (Censo 2011)
- **Economía:** Comercio, agro industria, ganadería e industria.

Desde 1850 se dice que hubo colonos en San Carlos, desde entonces las personas se fueron estableciendo en Los Bajos, El Peje, Muelle, El Tanque y Arenal.

Don Joaquín Quesada trazó las calles de esta ciudad y posteriormente regaló una manzana de terreno para la construcción de la ermita y el cementerio, al igual que un solar para la escuela y la casa cural. En el centro había dos fincas que pertenecían a Juan Chávez y Dominga Herrera. También donó el trabajo de las cercas, calles, pajas de agua, postes y madera para hacer un oratorio, donde el sacerdote que presidía la eucaristía era Ricardo Salas.

La primera persona sepultada en el cementerio de la localidad fue Rafael Mesén, quien murió a consecuencia de la mordedura de una serpiente. Luego en 1900 entró la familia de Juan Chávez Rojas a una finca en Quebrada del Palo y tiempo después se trasladó al caserío de La Unión, donde fue muy distinguido por su espíritu de colaboración y afán de progreso. La manzana para el hospital y un solar para el mercado fueron donados por este singular personaje.

3.2 Primeros pobladores

Sin embargo según cuentan los historiadores los hermanos José María, Baltasar y Mercedes Quesada fueron sus fundadores. Llegaron de un viaje desde Palmares el primero de marzo de 1884, más tarde se asentaron José Marín Rodríguez, Ramón Quesada, Victoriano Fernández y Antolino Quesada, quienes en sus fincas cultivaban cacao, hule y café.

Estos hombres para llegar a lo que hoy es San Carlos abrieron picadas desde Tapezco, Las Brisas y el Congo, hasta llegar a Buena Vista, logrando fundar La Unión, en donde hoy se asienta Ciudad Quesada, que en aquel entonces pertenecía al cantón de San Carlos.

3.3 Primera Escuela

La gran cantidad de jóvenes de edad escolar que habitaban en La Unión fue la causa de que se estableciera una escuela provisional en la casa de Joaquín Quesada, donde el cargo de maestro era desempeñado por Nicéforo Sancho Quesada. Luego en 1927 se inauguró la escuela Juan Chávez Rojas.

3.4 Atención médica con dificultades

No se contaba con excelentes caminos y mucho menos con un transporte adecuado para viajar hasta La Unión; sin embargo esto no imposibilitaba la visita de algunos médicos que venían desde Naranjo a atender la salud de los sancarleños en la casa de Dominga Herrera, caracterizada por ser el hospicio de los pobres y de los enfermos. Luego entre 1907 y 1908 se logró contar con el primer médico oficial que permaneció con residencia por un año: Dr. Sergio Fallas.

3.5 Progreso llevó a la denominación de cantón

La Unión y los demás caseríos del distrito de San Carlos progresaron de tal modo que el 26 de septiembre fue declarado cantón, aun cuando no contaba con los 13000 habitantes de ley. Años más tarde Villa Quesada se llamaría Ciudad Quesada, en honor a los primeros pobladores.

Tiempos después en el gobierno de Rafael Iglesias, se abrió un camino desde Naranjo pasando por Zarcero, Buena Vista, Los Bajos y terminando en Muelle, lugar del río donde se hizo un embarcadero y una casa para el resguardo fiscal.

3.6 Ciudad Quesada en la actualidad

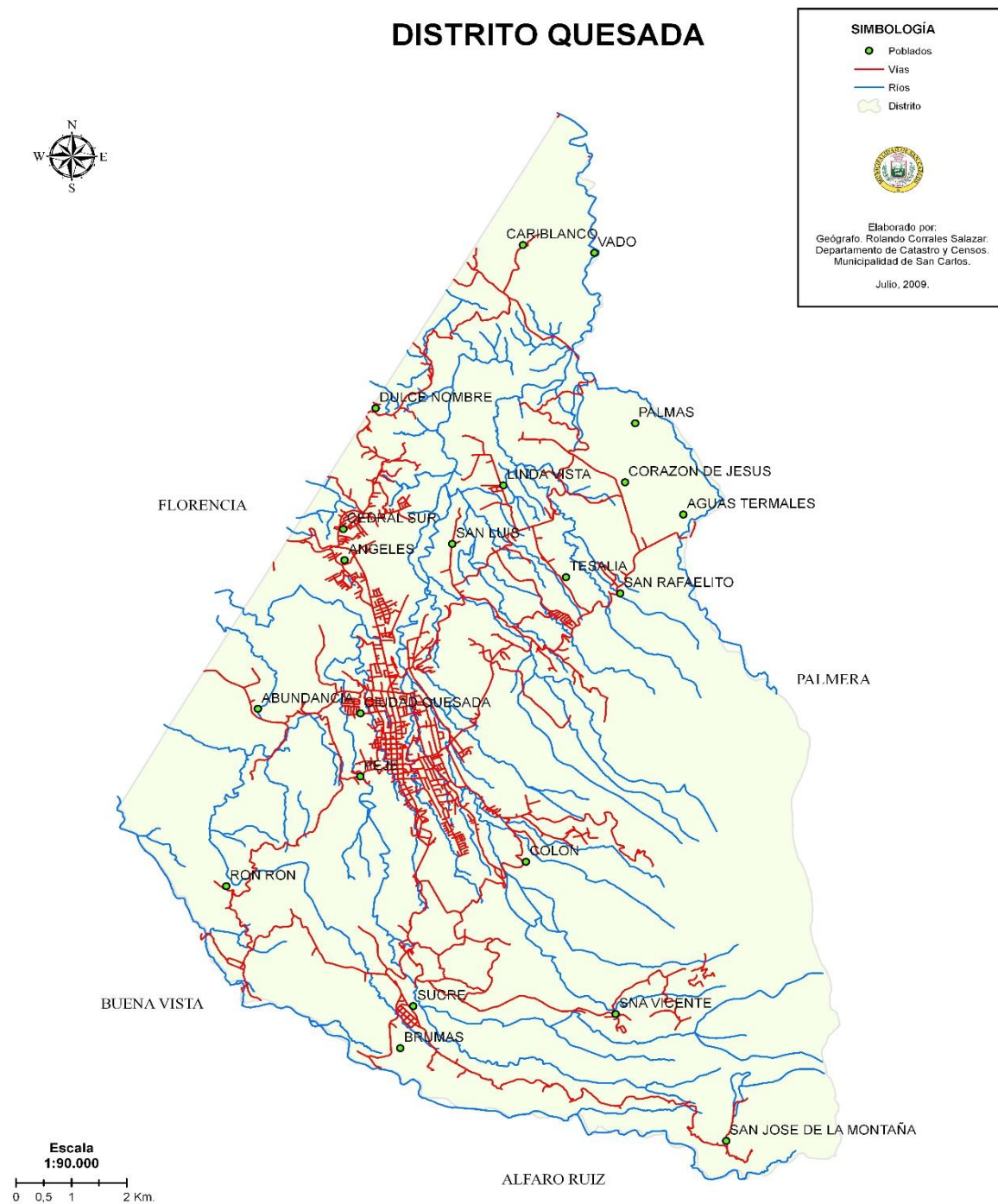
La topografía de su suelo es en su mayoría llana, característica apta para el cultivo de pastos, cereales, banano, entre otros. El clima es variado desde el cálido hasta el frío.

Ciudad Quesada logró tener un enorme desarrollo urbano en los últimos 20 años, se establecieron nuevos barrios y residenciales hasta tal punto que el espacio es limitado, de ahí el crecimiento que se da hacia el norte de la ciudad. Este distrito está integrado por los siguientes caseríos: Sucre, Ron Ron, San Isidro, San José, San Vicente, San Luis, San Juan, Corazón de Jesús, San Ramón, Concepción, San Gerardo, Dulce Nombre, Cedral y la Tesalia.

Actualmente, Ciudad Quesada cuenta con una gran cantidad de entidades financieras entre las que se encuentran: Banco de Costa Rica, Banco Nacional, Cooperativa de Ahorro y Crédito COOCIQUE R.L, Banco Popular, entre otros. A su vez se instalaron universidades que facilitan en muchos casos la educación superior sin necesidad de salir del cantón.

Sin duda alguna, este distrito logra con el pasar de los años aumentar la actividad comercial y económica mediante la proliferación de diversas empresas que generan empleos de calidad y hacen de esta región una de las más productivas e importantes de nuestro país.

Ilustración 3: Mapa del Distrito de Ciudad Quesada



Fuente: Geógrafo, Rolando Corrales Salazar.

4. DATOS ESTADÍSTICOS IMPORTANTES PARA EL DISTRITO DE CIUDAD QUESADA.

4.1 División Político Administrativa Ciudad Quesada.

El cantón está conformado por trece distritos, donde los tres que pertenecen al Cordón Fronterizo (Cutris, Pocosol y Pital) poseen el 56% de la extensión geográfica. En orden de importancia poblacional, Ciudad Quesada, la capital del gobierno cantonal, detenta la cuarta parte de los habitantes del cantón.

Tabla 1: División político administrativa Cantón San Carlos, de acuerdo a extensión geográfica

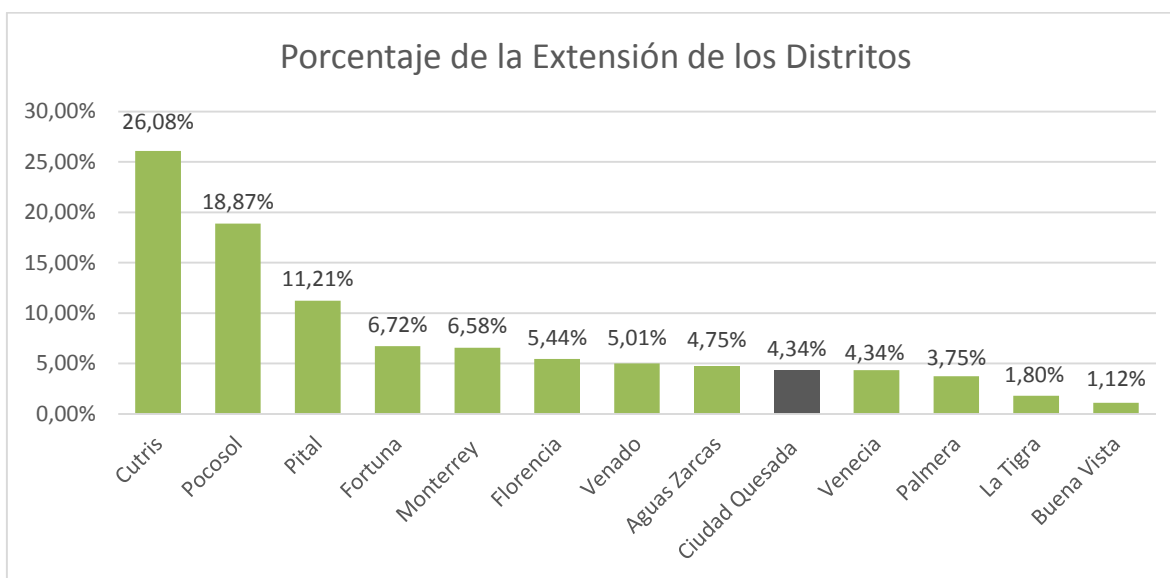
DISTRITO	Km ²	%
01 Ciudad Quesada	145.31	4.34%
02 Florencia	182.15	5.44%
03 Buena Vista	37.37	1.12%
04 Aguas Zarcas	159.04	4.75%
05 Venecia	145.19	4.34%
06 Pital	375.43	11.22%
07 Fortuna	225.00	6.72%
08 La Tigra	60.28	1.80%
09 Palmera	125.41	3.74%
10 Venado	167.75	5.01%
11 Cutris	873.02	26.07%
12 Monterrey	220.12	6.58%
13 Pocosol	631.55	18.87%
TOTAL	3347.62	100%



Fuente: Instituto Nacional de Estadísticas y Censos.

Como se muestra en la Tabla 1, de acuerdo a la extensión geográfica del cantón de San Carlos, el distrito de Ciudad Quesada posee 145.31 Km² lo cual corresponde a un 4.34% del territorio del cantón.

Gráfico 1: Porcentaje de territorio por distrito



En el gráfico 1, el cual representa el porcentaje del territorio del distrito de Ciudad Quesada, el cual obedece a un 4% del territorio del cantón.

Tabla 2: División político administrativa Cantón San Carlos, de acuerdo a población.

CANTÓN Y DISTRITO	TOTAL	
	Población	%
San Carlos	163.751	100%
Ciudad Quesada	42.214	26%
Aguas Zarcas	20.241	12%
Pital	17.325	11%
Pocosol	15.395	9%
Fortuna	15.384	9%
Florencia	14.991	9%
Cutris	10.334	6%
Venecia	9.638	6%
Tigra	6.374	4%
Palmera	6.321	4%
Monterrey	3.455	2%
Venado	1.754	1%
Buena Vista	325	0,2%

La Tabla 2, referente a División Político Administrativa cantón San Carlos, de acuerdo a población, revela que el distrito Ciudad Quesada cuenta con un 26% de la población, ocupando el Primer lugar con más habitantes del Cantón de San Carlos.

Fuente: Instituto Nacional de Estadística y Censos de Costa Rica – INEC, 2011

Cabe recalcar que si bien Ciudad Quesada [VRE3] es los distritos con mejores índices de desarrollo social y aunque es un distrito pequeño territorialmente posee la mayor cantidad de habitantes.

Tabla 3: Análisis interpretativo de la población de San Carlos y distritos del cantón, período 2011.

Población total por sexo, según provincia, cantón y distrito con porcentajes del total de la población en San Carlos						
Provincia, cantón y distrito	Población					
	Total	%	Hombres	%	Mujeres	%
San Carlos	163.745	3, 81	82.048	4	81.697	3, 72
Quesada	42.060	26	20.273	24, 71	21.787	26, 67
Florencia	15.149	9	7.555	9, 21	7.594	9, 3
Buenavista	325	0.2	167	0, 2	158	0, 19
Aguas Zarcas	20.239	12	10.071	12, 27	10.168	12, 45
Venecia	9.638	6	4.842	5, 9	4.796	5, 87
Pital	17.318	11	8.867	10, 81	8.451	10, 34
La Fortuna	15.383	9	7.802	9, 51	7.581	9, 28
La Tigra	6.374	4	3.213	3, 92	3.161	3, 87
La Palmera	6.321	4	3.389	4, 13	2.932	3, 59
Venado	1.754	1	904	1, 1	850	1, 04
Cutris	10.334	6	5.392	6, 57	4.942	6, 05
Monterrey	3.455	2	1.786	2, 18	1.669	2, 04
Pocosol	15.395	9	7.787	9, 49	7.608	9, 31

Fuente: Información extraída del Instituto de estadística y censo 2011

La Tabla 3, explica la cantidad de Población total por sexo, según provincia, cantón y distrito. Lo que muestra que Ciudad Quesada cuenta con una población masculina de 20.273 personas y una población femenina de 21.787 personas la mayor en todo el cantón.

4.2 Población con capacidades especiales en el distrito de Ciudad Quesada²

Las personas con capacidades especiales “son aquellas que tienen una o más deficiencias físicas, mentales, intelectuales o sensoriales y que al interactuar con distintos ambientes del entorno social pueden impedir su participación plena y efectiva en igualdad de condiciones a las demás”.

Tipos de actividades con dificultad

Los más conocidos son:



Caminar o moverse. Hace referencia a la dificultad de una persona para moverse, caminar, desplazarse o subir escaleras debido a la falta de toda o una parte de sus piernas; incluye también a quienes teniendo sus piernas no tienen movimiento o presentan restricciones para moverse, de tal forma que necesitan ayuda de otras personas, silla de ruedas u otro aparato, como andadera o pierna artificial.



Ver. Abarca la pérdida total de la vista en uno o ambos ojos, así como a los débiles visuales y a los que aun usando lentes no pueden ver bien por lo avanzado de sus problemas visuales.



Mental. Abarca cualquier problema de tipo mental como retraso, alteraciones de la conducta o del comportamiento.



Escuchar. Incluye a las personas que no pueden oír, así como aquellas que presentan dificultad para escuchar (debilidad auditiva), en uno o ambos oídos, a las que aun usando aparato auditivo tiene dificultad para escuchar debido a lo avanzado de su problema.



Hablar o comunicarse. Hace referencia a los problemas para comunicarse con los demás, debido a limitaciones para hablar o porque no pueden platicar o conversar de forma comprensible.

² <http://cuentame.inegi.org.mx/poblacion/discapacidad.aspx?tema=P>



Atención y aprendizaje. Incluye las limitaciones o dificultades para aprender una nueva tarea o para poner atención por determinado tiempo, así como limitaciones para recordar información o actividades que se deben realizar en la vida cotidiana.



Autocuidado. Hace referencia a las limitaciones o dificultades para atender por sí mismo el cuidado personal, como bañarse, vestirse o tomar alimentos

Tabla 4: Indicador de Población con capacidades especiales, San Carlos

Distrito	Indicadores de Capacidades Especiales						
	Población total	Porcentaje de población con al menos una discapacidad	Total de personas con discapacidad	Porcentaje de hombres con al menos una discapacidad	Total de población masculina con discapacidad	Porcentaje de mujeres con al menos una discapacidad	Total de población femenina con discapacidad
San Carlos	163.745	8,8%	14.410	9,0%	7.384	8,7%	7.108
Quesada	42.060	9,4%	3.954	9,1%	1.845	9,7%	2.113
Florencia	15.149	8,6%	1.303	8,4%	635	8,8%	668
Buenavista	325	8,9%	29	8,4%	14	9,5%	15
Aguas Zarcas	20.239	9,1%	1.842	9,2%	927	9,0%	915
Venecia	9.638	9,0%	867	9,5%	460	8,4%	403
Pital	17.318	7,7%	1.333	7,8%	692	7,5%	634
La Fortuna	15.383	6,4%	985	6,8%	531	6,1%	462
La Tigra	6.374	9,6%	612	10,5%	337	8,7%	275
La Palmera	6.321	11,6%	771	13,7%	461	9,1%	267
Venado	1.754	5,9%	103	7,0%	63	4,7%	40
Cutris	10.334	8,6%	889	8,9%	480	8,3%	410
Monterrey	3.455	5,3%	183	5,2%	93	5,5%	92
Pocosol	15.395	10,6	1.540	10,9%	849	10,3%	814

Fuentes: INEC, censo 2011.

Según la tabla 4 analizada del censo 2011, muestra que el distrito de Ciudad Quesada es el primer distrito con más personas con capacidades especiales, al ser la cabecera de cantón con 3954 personas, obteniendo un porcentaje de 9.4%.

4.3 Aparato Público Ciudad Quesada

El sector público es el conjunto de organismos administrativos mediante los cuales el Estado cumple, o hace cumplir, la política o voluntad expresada en las leyes del país.^[VRE4]

4.3.1 Salud³

Los servicios de salud se prestan mediante los Equipos Básicos de Atención Integral en Salud (EBAIS), clínicas y hospitales de la Caja Costarricense del Seguro Social (CCSS), con el apoyo y rectoría del Ministerio de Salud. Respecto al primer nivel de atención, los servicios son brindados por los EBAIS (Equipos Básicos de Atención Integral de Salud) y por medio de Puestos de Visita Periódica.

- ✚ **Hospital Regional de San Carlos:** Los hospitales regionales se caracterizan por estar ubicados fuera de San José y funcionan como hospitales generales con las cuatro especialidades básicas: medicina, cirugía, gineco-obstetricia y pediatría, además de las subespecialidades de mayor demanda de la región a la que pertenecen. Estos centros refieren a los hospitales de inmediata accesibilidad geográfica, los casos que no pueden resolver por su complejidad, como los altamente calificados y que requieran métodos de diagnóstico especializado, serán remitidos a los hospitales nacionales.⁴
- ✚ **Clínicas:** Este centro asistencial proporciona servicios médicos ambulatorios a su población adscrita, sus acciones van dirigidas a la familia y a la comunidad, tanto en recuperación como en prevención, promoción y rehabilitación de la salud. Cuenta con servicios de laboratorio clínico y farmacia, de acuerdo con su capacidad resolutive, además desarrolla actividades del programa materno infantil, presta servicios odontológicos y fortalece la clínica de odontología escolar. Brinda servicios de apoyo a las clínicas tipo 1, puestos y centros de salud.
- ✚ **EBAIS:** El EBAIS es un equipo integrado por un médico general, un auxiliar de enfermería, un asistente técnico de atención integral en salud (ATAP), un asistente en registros médicos y un técnico de salud en farmacia, estos dos últimos, en el caso de EBAIS desconcentrados.

³ Fuente: <http://www.ccss.sa.cr/hospitales.php?id=23>

⁴ http://es.wikipedia.org/wiki/Caja_Costarricense_de_Seguro_Social

El objetivo de los EBAIS (Equipos Básicos de Atención Integral en Salud) es llevar los servicios de salud hasta los lugares con mayores dificultades geográficas y con poblaciones que generalmente tienen condiciones socioeconómicas limitadas, fortaleciendo así el primer nivel de atención del sistema de seguridad social de Costa Rica y acercando los servicios de salud a la población. Además, son de gran trascendencia porque desarrollan actividades de promoción de la salud y de prevención de la enfermedad, entre ellas promoción de la actividad física, alimentación saludable, salud mental, además de acciones preventivas como la vacunación, la salud oral, la detección oportuna del cáncer y el control de algunas enfermedades crónicas como la diabetes y la hipertensión.

- ✚ **Juntas de Salud:** las Juntas de Salud, como entes auxiliares de los hospitales y las clínicas, para mejorar la atención de la salud, el desempeño administrativo y financiero, así como la promoción de la participación ciudadana.
- ✚ **Comités de Salud:** representan la organización de base comunitaria que facilita la participación colectiva de la población en la planificación, ejecución, control social y evaluación de las actividades de salud y calidad de vida desarrolladas por EBAIS de las localidades.

Tabla 5: Servicios brindados por la Caja Costarricense del Seguro Social, CCSS. [VRE5]

Distrito	Hospitales	Clínicas	EBAIS	Juntas de Salud	Comités de Salud
Ciudad Quesada	1		9	2	1
Florencia			3	1	1
Buena Vista					
Aguas Zarcas		1	4	1	1
Venecia			2		
Pital		1	4	1	1
Fortuna		1	4	1	1
La Tigra			1		
Palmera			2		
Venado			1		
Cutris			2		
Monterrey			1		
Pocosol		1	4	1	1
TOTAL	1	4	37	7	6

Fuente: Caja Costarricense de Seguro Social.

Como lo indica en la tabla 5, el distrito de Ciudad Quesada cuenta con un Hospital, nueve EBAIS, dos Junta de Salud y un Comité de Salud, esto se da por el hecho de que Ciudad Quesada es el distrito con más población en el cantón y cabecera del mismo.

Tabla 6: Indicadores de Aseguramiento

Indicadores de aseguramiento							
Distrito	Población total	% población asegurada	Total de asegurados en el cantón	% población asegurada directa	Personas aseguradas Directamente	% población asegurada indirecta	Personas aseguradas indirectamente
San Carlos	163.745	80,46%	131.747	31,3%	51.211	48,51%	79.428
Quesada	42.060	85,25%	35.858	37,12%	15.612	47,42%	19.946
Florencia	15.149	81,8%	12.392	32,29%	4.892	48,80%	7.393
Buenavista	325	75,38%	245	27,38%	89	48%	156
Aguas Zarcas	20.239	84,4%	17.082	31,75%	6.425	52,1%	10.544
Venecia	9.638	85,84%	8.273	32,83%	3.164	52,32%	5.043
Pital	17.318	75,08%	13.002	27,8%	4.815	46,66%	8.080
La Fortuna	15.383	77,48%	11.919	32,15%	4.946	44,65%	6.869
La Tigra	6.374	73,72%	4.699	25,18%	1.605	47,22%	3.010
La Palmera	6.321	82,53%	5.217	27,94%	1.766	54,12%	3.421
Venado	1.754	77,77%	1.364	26,68%	468	50,4%	884
Cutris	10.334	70,54%	7.290	24,98%	2.581	44,7%	4.619
Monterrey	3.455	78,52%	2.713	29,29%	1.012	48,74%	1.684
Pocosol	15.395	75,95%	11.693	24,92%	3.836	50,53%	7.779

Fuente: Tomada del INEC, censo 2011

En la tabla 6 se indica que el distrito de Ciudad Quesada cuenta con el 85.25% de las personas aseguradas es decir 35.858 personas y solo un 14,75% de la población no está asegurada ni de una forma indirecta.

4.3.2 Educación Ciudad Quesada.

San Carlos tiene las tasas más altas de cobertura educativa y escolaridad en la región, aunque al compararla con cantones de más alto desarrollo en Costa Rica, se presentan brechas importantes por superar, se cuenta con una Sede Regional del Ministerio de Educación Pública, que se ubica en el distrito de Ciudad Quesada, con 36 colegios académicos diurnos que envuelven los 13 distritos de la región, 8 colegios técnicos que ofrecen especialidades a los estudiantes del cantón donde Aguas Zarcas cuenta con 2 de esos colegios técnicos y 5 colegios técnicos nocturnos ubicadas en la totalidad del cantón y se distribuyen en los diferentes distritos.

San Carlos cuenta con los siguientes Centros Educativos:

- ✚ Escuelas Diurnas
- ✚ Escuelas Nocturnas
- ✚ Escuela Pre-escolar Independiente
- ✚ Colegio Académico Diurno
- ✚ Colegio Técnico Diurno
- ✚ Colegio Técnico Nocturno
- ✚ Centro Educativo de Enseñanza Especial
- ✚ Centro Integrado de Educación de Adultos (CINDEA)
- ✚ Centro de Atención Integral para Adultos con Discapacidad (CAIPAD).

Tabla 7: Centro Educativos de Secundaria del distrito de Ciudad Quesada.

Nombre de la Institución	Poblado	Tipo	Tipo	Tel.	Colegio	Educ. Especial	
						Directa	Apoyo
San Francisco De Asís	San Antonio	Acad Diurna	Pri	24623410	142	0	0
Green Forest School	Cedral	Acad Diurna	Pri	24615656	46	0	0
Liceo Laboratorio San José	Ciudad Quesada	Acad Diurna	Pri	24602979	89	0	0
Instituto Educativo San Gerardo	Quesada	Acad Diurna	Pri	24603374	124	0	0
Liceo Sucre	Sucre	Acad Diurna	Pub	24606529	305	0	0
Liceo De San Carlos	San Roque	Acad Diurna	Pub	24600332	1346	58	235
Colegio María Inmaculada	Ciudad Quesada	Acad Diurna	Subv	24607513	455	0	0
C.T.P. San Carlos	El Carmen	Tec Diurna	Pub	24600958	611	0	0
Secc. Noct. C.T.P. San Carlos	El Carmen	Tec Noct	Pub	24600958	105	0	0
Liceo Francisco Amiguette Herrera	Cedral	Acad Diurna	Pub	24610887	329	0	0
Colegio San Martin	San Martin	Acad Diurna	Pub	24612906	462	0	0

Fuente: información tomada del Centro Estadístico del MEP

Como observamos en la Tabla anterior el distrito de Ciudad Quesada cuenta con la mayoría de centros de secundaria en el distrito, 11 centros de educación en todo su territorio entre privados y públicos.

Tabla 8: Centros educativos de Primaria, del distrito de Ciudad Quesada.[VRE6]

ESCUELAS DIURNAS CIUDAD QUESADA									
DEPENDENCIA PUBLICA, PRIVADA Y PRIVADA-SUBVENCIONADA									
SEGUN DIRECCION REGIONAL Y CIRCUITO ESCOLAR 03									
AÑO 2013									
DIRECCIÓN REGIONAL DE SAN CARLOS									
Código	Nombre De La Institución	Poblado	Tipo	Tel.	I-II Ciclo	Educ	Aula Edad	Educ. Especial	
								Directa	Apoyo
0000	San Francisco De Asís	B° San Antonio	PRIV	24601745	147	39	0	0	0
0000	Green Forest School	Barrio Cedral	PRIV	24615656	74	30	0	0	0
0000	Metodista´	Centro	PRIV	24605431	57	20	0	0	0
0000	Instituto Educativo Saint Gerald	El Jardín	PRIV	24603374	N.D.	N.D.	N.D.	N.D.	N.D.
1389	Barrio Los Ángeles	Los Ángeles	PUB	24601300	175	46	0	0	37
1396	San Luis	San Luis	PUB	24609946	29	12	0	0	0
1417	El Campo (San Pablo)	San Pablo	PUB	24609893	183	70	0	0	18
1421	El Carmen	El Carmen	PUB	24600853	88	40	0	0	94
1496	Concepción	Concepción	PUB	24604967	187	42	0	0	47
1505	Maria Inmaculada	Ciudad Quesada	SUBV	24607513	342	89	0	0	0
1512	Dulce Nombre	Dulce Nombre	PUB	24606591	108	23	0	0	0
1513	Cedral	Cedral	PUB	24603972	471	133	10	3	40
1515	San Jose De La Montaña	Sn Jose De La Mont.	PUB	24602883	23	5	0	0	0
1533	Antonio José De Sucre	Sucre	PUB	24605276	201	52	0	0	53
1539	Juan Bautista Solís Rodríguez	San Roque	PUB	24600454	488	67	0	0	151
1540	Juan Chaves Rojas	Ciudad Quesada	PUB	24600385	486	155	21	31	142
1568	Las Mercedes	Las Mercedes	PUB	24604945	81	15	0	0	26
1606	Porvenir	Porvenir	PUB	24605915	53	20	0	0	10
1630	San Gerardo	San Gerardo	PUB	24605236	66	33	0	0	0
1636	San Juan	San Juan	PUB	24609562	255	39	0	0	48
1639	San Martin	San Martin	PUB	24600455	507	134	0	0	183
1648	San Vicente	San Vicente	PUB	24607574	21	7	0	0	0
1715	Linda Vista	Linda Vista	PUB	24603244	105	29	0	0	0
1721	Ron Ron Abajo	Ron Ron Abajo	PUB	24610496	12	0	0	0	0
6218	Gamonales	Gamonales	PUB	24610579	135	53	0	0	4
1605	San Rafael	San Rafael	PUB	24610067	57	24	0	0	13

1712	La Tesalia	Tesalia	PUB	24608414	81	26	0	0	26
------	------------	---------	-----	----------	----	----	---	---	----

Fuente: Centro estadístico del MEP

Como se puede observar en la tabla 8, [VRE7] Ciudad Quesada tiene 27 centros de primaria en todo su territorio, distribuidos tanto en centros públicos o privados.

Tabla 9: Indicador de Centro educativos del Cantón de San Carlos.[VRE8]

Distritos	Escuelas			Colegios			Otros centros educativos			
	Diurnas	Nocturnas	Pre-escolar Independiente	Colegios Académicos Diurnos	Colegios Técnicos Diurnos	Colegios Técnicos Nocturno	Enseñanza Especial	CINDEA	CAIPAD	IPEC
Ciudad Quesada	27	0	1	9	1	1	1	1	2	0
Florencia	20	0	0	3	2	0	0	3	0	0
Buena Vista	1	0	0	0	0	0	0	0	0	0
Aguas Zarcas	22	0	0	2	1	1	0	1	0	0
Venecia	10	0	0	0	1	0	0	1	0	0
Pital	21	0	0	5	1	1	0	1	0	0
Fortuna	14	0	0	2	1	1	0	2	0	0
La Tigra	9	0	0	1	0	0	0	0	0	0
Palmera	6	0	0	1	0	0	0	0	0	0
Venado	8	0	0	1	0	0	0	0	0	0
Cutris	34	0	0	5	0	0	0	0	0	0
Monterrey	16	0	0	1	0	0	0	1	0	0
Pocosol	41	0	0	6	1	1	0	1	0	0
TOTAL	229	0	1	36	8	5	1	11	2	0

Fuente: Centro estadístico del MEP

La [VRE9] Tabla 9, referente al Indicador de centros educativos del cantón de San Carlos, se puede encontrar los Centros formativos con los que cuenta el distrito de Ciudad Quesada y es de suma importancia tener conocimiento de las 27 escuelas diurnas con las que cuenta, a la lista se suman, nueve colegios académicos diurnos, un colegio técnico diurno, un colegio técnico nocturno y el CINDEA, seguido por un centro especializado en enseñanza especial, esto para un total de 42 centros educativos en todo el distrito.

4.3.2.1 Deserción Primaria y Secundaria

Tabla 10: Deserción escolar en los centros educativos de Ciudad Quesada [VRE10]

Nombre	Poblado	% Deserción
El Carmen	El Carmen	-
Concepción	Concepción	-
Dulce Nombre	Dulce Nombre	-
Cedral	Cedral	-
Antonio José De Sucre	Sucre	1,0
Las Mercedes	Las Mercedes	-
San Gerardo	San Gerardo	-
San Juan	San Juan	0,4
San Luis	San Luis	-
Porvenir	Porvenir	1,9
María Inmaculada	Ciudad Quesada	-
San Martín	San Martín	-
Juan Chaves Rojas	Ciudad Quesada	0,8
Linda Vista	Linda Vista	-
Juan Bautista Solís Rodríguez	San Roque	-
San Vicente	San Vicente	-
Ron Ron Abajo	Ron Ron Abajo	-
Barrio Los Ángeles	Los Ángeles	-
San José De La Montaña	Sn José De La Mont.	8,7
San Francisco De Asís	B° San Antonio	-
El Campo (San Pablo)	San Pablo	0,5
Green Forest School	Barrio Cedral	5,4
Metodista	Centro	-
Gamonales	Gamonales	0,8
La Tesalia	Tesalia	-
San Rafael	San Rafael	-
C. Cooperativo San Carlos Borromeo	El Jardín	-

Fuente: Departamento de estadística del Ministerio Educación Pública.

En la tabla 10 se observa la deserción de los estudiantes de primaria, en el distrito de Ciudad Quesada se observa que en las escuelas un 0.72% de la población estudiantil abandonan la primaria, siendo la Escuela de San José de la Montaña con un 8,7% la escuela con mayor deserción.

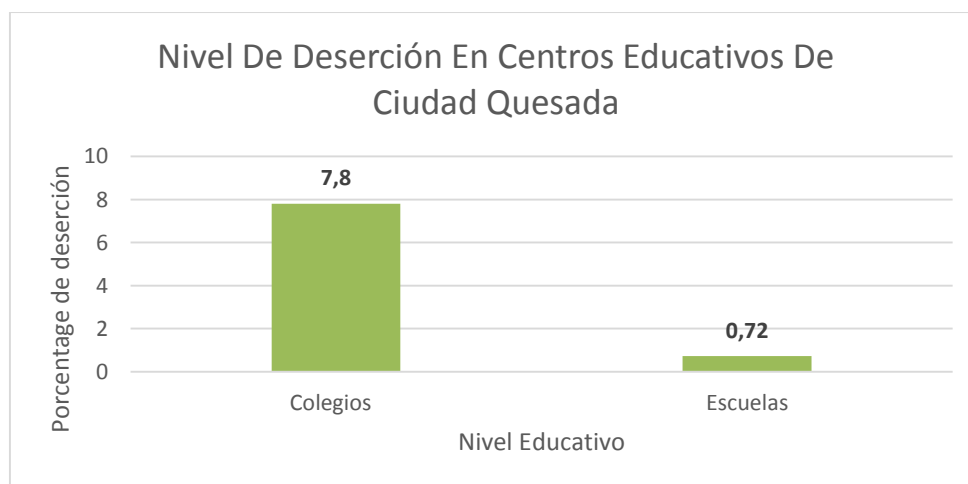
Tabla 11: Deserción en Secundaria de Centros educativos de Ciudad Quesada.[VRE11]

Nombre	Poblado	% Deserción
Colegio María Inmaculada	Ciudad Quesada	-
C.T.P. San Carlos	El Carmen	0,2
Liceo De San Carlos	San Roque	13,8
Liceo Sucre	Sucre	8,2
San Francisco De Asís	San Antonio	0,7
Green Forest School	Cedral	-
Liceo Francisco Amiguette Herrera	Cedral	14,0
Colegio San Martin	San Martin	11,5
Liceo Laboratorio San José	Ciudad Quesada	5,6
Colegio San Carlos Borromeo	Quesada	-
Secc. Noct. C.T.P. San Carlos	El Carmen	31,4

Fuente: Departamento Estadístico del MEP

La Tabla 11, referente a deserción en secundaria de Ciudad Quesada, se muestra que [VRE12] C.T.P. Nocturno de San Carlos 31,4% de deserción educativa siendo el Centro Educativo de Secundaria con mayor deserción del distrito.

Gráfico 2: Nivel de Deserción en Centros educativos de Ciudad Quesada



Fuente: Departamento de estadística del Ministerio Educación Pública.

En el Grafico 2, se Muestra la deserción de los estudiantes tanto de primaria como secundaria además en el distrito de Ciudad Quesada se observa que en la escuelas un 0.72% de la población estudiantil abandonan la primaria y con respecto a la población de secundaria un 7.08% de los estudiantes no concluyen la educación media.

4.3.3 Seguridad Pública

✚ **Seguridad Comunitaria:** La seguridad comunitaria basa su actuación sobre nuevos paradigmas que comprometen activamente a la propia comunidad; de esta y sus autoridades es posible obtener consejos, cooperación, información, y la comprensión de los problemas que para los responsables de la seguridad pública se plantea en esta materia: a las comunidades y a sus autoridades deben brindarles confianza.

Tabla 12: Grupos de comités de Seguridad en las Comunidades de Ciudad Quesada [VRE13]

Comités De Seguridad Comunitaria / Ciudad Quesada				
N° Cuadrante	Nombre Completo Del Comité	Lugar Donde Se Reúnen	Horario	N° Integrantes
H01	Baltazar Quesada	Salón Parroquial	19:00/20:30	17 Personas
H01	Cococique	Salón Comunal	19:00/20:00	8 Personas
H01	La Colina	Casa De Integrantes	19:00/20:00	9 Personas
H01	Panchita	Casa Integrante	19:00/20:00	8 Personas
H01	El Jardín	Casa Integrante	19:00/21:00	15 Personas
H02	Los Angeles	Casa De Integrantes	19:00/20:30	29 Personas
H02	Dulce Nombre	Salón Comunal	19:00/20:00	10 Personas
H02	Esquipulas 2 Cedral	Casa De Integrantes	19:00/20:30	18 Personas
H03	San Gerardo	Salón Comunal	19:00/20:00	16 Personas
H03	Bella Vista	Salón Comunal	19:00/20:00	15 Personas
H03	Calle Cen	Casa De Integrantes	19:00/21.00	14 Personas
H03	Urb. Los Rojas	Casa De Integrantes	19:00/21:00	15 Personas
H04	Corazón De Jesús	Casa De Integrantes	19:00/20:30	23 Personas
H04	Santa Fe	Acueducto	19:00/20:00	10 Personas
H04	La Paz	Casa De Vecino	19:00/21:00	14 Personas

Fuente: Datos tomados de Fuerza Pública.

Según lo indica en la Tabla 12, referente a grupos de comités de Seguridad de Ciudad Quesada, se observa que se han organizado en las distintas comunidades, conformando hasta el momento 15 grupos de seguridad comunitaria esto en las comunidades del distrito.

4.4. Aparato Privado[VRE14]

El sector privado que se contrapone al sector público, es aquella parte de la economía que busca el ánimo de lucro en su actividad y que no está controlada por el Estado. Por contraste, las empresas que pertenecen al Estado son parte del sector público. Las organizaciones privadas sin ánimo de lucro están incluidas como parte del sector voluntario. En el siguiente cuadro se mostraran la cantidad de empresas que se encuentran en el cantón y distritos de San Carlos.

Tabla 13: Empresas en el cantón de San Carlos.

Total de empresas según: cantón y distrito 2013	
SAN CARLOS	2 407
Quesada	1234
Florencia	146
Buenavista	3
Aguas Zarcas	205
Venecia	108
Pital	155
La Fortuna	263
La Tigra	44
La Palmera	46
Venado	9
Cutris	60
Monterrey	29
Pocosol	95
No definido	10

Fuentes: Datos tomados INEC, censo 2011.

La Tabla 13, muestra la cantidad de empresas que se sitúan a lo largo del distrito de Ciudad Quesada para el año 2013 según el Instituto de Estadística y Censo, entre los datos se muestra que dicho Distrito cuenta con 1234 empresas a lo largo de su territorio.

4.4.1 Cobertura de energía eléctrica⁵

El distrito de Ciudad Quesada abastecido con servicio de electricidad por Coopelesca RL, la cual también brinda el servicio de Internet y cable a muchas viviendas del distrito.

⁵ (Fuente: Coopelesca, 2010)

Tabla 14: Medidores por distrito a nivel cantonal[VRE15]

Medidores de Electricidad Ciudad Quesada				
Distrito	General	Residencial	Industrial	Total medidores por distrito
Ciudad Quesada	2.241	14.448	238	16.927

Fuente: Coopelesca RL

La Tabla 14, representa la cantidad de medidores que se encuentran el distrito de Ciudad Quesada, divididos en Generales, Residenciales e Industriales para un total de medidores en el distrito de 16927 medidores todos administrados por COOPELESCA RL.








4.4.2. Sector Financiero


Banca y finanzas son las actividades relacionadas para el intercambio de distintos bienes de capital entre individuos, empresas, o estados[VRE16] y con la incertidumbre y el riesgo que estas actividades con llevan. Se le considera una de las ramas de la economía. Se dedica al estudio de la obtención de capital para la inversión en bienes productivos y de las decisiones de inversión de los ahorradores.

Agencias Bancarias:

Los entes financieros forman parte importante del desarrollo socioeconómico de una región, el cantón de San Carlos ha contado con una apertura significativa de entidades que han favorecido el crecimiento económico así como se han ampliado las opciones para quienes deseen invertir, solicitar créditos, entre otros servicios brindados.

El distrito de Ciudad Quesada cuenta con los siguientes servicios bancarios:

-  Banco Nacional de Costa Rica (BN)
-  Banco de Costa Rica (BCR)
-  COOIQUE
-  Banco Popular
-  BN Servicios
-  Davivienda
-  Scotiabank

-  **BN Servicios:** Es un proyecto que inició el Banco Nacional hace tres años, con el propósito de brindar servicios bancarios en comunidades muy remotas a través de pequeños negocios comerciales, como pulperías, farmacias, bombas de gasolina, donde está disponible una cantidad importante de servicios bancarios.

A continuación se describen los trámites que se pueden realizar en los BN Servicios:

- ✚ Pago de servicios empresas públicas y privadas.
- ✚ Pago de operaciones de crédito del BNCR.
- ✚ Pago de tarjeta de crédito del BNCR.
- ✚ Avances de Efectivo con tarjeta de crédito del Banco.
- ✚ Retiro de efectivo de las tarjetas de débito del Banco
- ✚ Envío de remesa a Nicaragua (Alianza con Bancentro y Teledolar).

Tabla 15: Agencias Bancarias del distrito de Ciudad Quesada [VRE17]

Agencias Bancarias				BN servicios	Cajeros Automáticos			Otras	
BN	BCR	COOCIQUE	Banco Popular		BCR	Banco Popular	BN	DAVIVIENDA	Scotiabank
1	3	5	2	19	4	4	1	1	1

Fuente: Municipalidad de San Carlos

Según la tabla 15, el cual hace referencia a la cantidad de servicios bancarios que se encuentran disponibles en distrito de Ciudad Quesada, cabe destacar que Ciudad Quesada es el distrito con más entidades financieras en todo el Cantón.

Tabla 16: Actividades financieras del Distrito Ciudad Quesada. [VRE18]

Base de Datos de Bancos del Cantón de San Carlos		
Banco	Servicio	Dirección
Banco Nacional	Sucursal/ Cajeros Automáticos	Costado Norte de la Catedral de Ciudad Quesada
Banco Nacional	BN Servicios	Cedral, Dulce Nombre, 100mts norte del puesto de Salud
Banco Nacional	BN Servicios	Barrio Santa Fe, Contiguo a la Dos Pinos
Banco Nacional	BN Servicios	En San Juan, contiguo al EBAIS
Banco Nacional	BN Servicios	Barrio San Roque
Banco Nacional	BN Servicios	200 mts sur de la Municipalidad
Banco Nacional	BN Servicios	Barrio Los Ángeles
Banco Nacional	BN Servicios	Servicio Loyva, 800 mts de la Catedral
Banco Nacional	BN Servicios	Frente al Hospital
Banco Nacional	BN Servicios	Video Maricel, Costado Norte del Banco Popular
Banco Nacional	BN Servicios	Barrio San Antonio, Venta de lotería el Ganador
Banco Nacional	BN Servicios	Barrio Los Ángeles, Supermercado la Familia
Banco Nacional	BN Servicios	1 Km sur de la Iglesia de San Martín, Súper La Hacienda
Banco Nacional	BN Servicios	Centro Comercial Helicon, Queens Galery

Banco Nacional	BN Servicios	Perfumería MARABU #2
Banco Nacional	BN Servicios	Sucre, Mini Super Molina
Banco Nacional	BN Servicios	EKONO 25 mts norte de la Catedral
Banco Nacional	BN Servicios	Cooperativa de Ahorro y Crédito de Productores de Leche
Banco Nacional	BN Servicios	Centro Comercial El Muro, costado de la entrada del Colegio María Inmaculada
Banco Nacional	BN Servicios	ASECOPROLE R. L.
Banco Costa Rica	Sucursales	Costado sur del Parque Central
Banco Costa Rica	Sucursales	Frente al Hospital, costado sur de Clínica Belén
Banco Costa Rica	Sucursales	Costado este del Mercado Municipal
Banco Costa Rica	Cajero automático	Costado Norte del Parque Central
Banco Costa Rica	Cajero automático	100 sur del parque central
Banco Costa Rica	Cajero automático	Costado Este del Mercado Municipal
Banco Costa Rica	Cajero automático	Frente al hospital
Coocique R.L.	Sucursales	Detrás de la Catedral Ciudad Quesada
Coocique R.L.	Sucursales	Frente al Mercado Municipal.
Coocique R.L.	Sucursales	Urbanización Dos Mil.
Coocique R.L.	Sucursales	Edificio Municipalidad de San Carlos
Coocique R.L.	Sucursales	Frente al Hospital San Carlos.
Banco Popular	Sucursales	50 mts oeste del Mercado Municipal
Banco Popular	Sucursales	Centro Comercial Plaza San Carlos
Banco Popular	Cajero automático	Hospital de San Carlos, CCSS.
Banco Popular	Cajero automático	Mall Plaza San Carlos.
Banco Popular	Cajero automático	Centro de Servicios Financieros San Carlos, 50 metros Oeste del Mercado Municipal.
Banco Popular	Cajero automático	Tribunales de Justicia, 100 metros Sur del Parque de Ciudad Quesada.
Scotiabank	Sucursales	Ciudad Quesada, costado este del parque.
Davivienda	Sucursales	500 mts. Norte de la Catedral, Ciudad Quesada.

Fuente: Municipalidad de San Carlos



La Tabla 16, muestra las Agencias Bancarias del distrito de Ciudad Quesada y su distribución por todo el territorio del mismo.

5. ORGANIZACIONES TERRITORIALES A NIVEL DISTRITO

5.1 Consejo del Distrito de Ciudad Quesada.

Los Concejos de Distrito serán los órganos encargados de vigilar la actividad municipal y colaborar en los distritos de las respectivas municipalidades.

Dentro de sus principales funciones están: ⁶

-  Proponer ante el Concejo Municipal a los beneficiarios de ayudas.
-  Recomendar al Concejo Municipal el orden de prioridad para ejecutar obras públicas.

⁶ Código Municipal

- ✚ Emitir recomendaciones sobre permisos de patentes y fiestas comunales.
- ✚ Fomentar la participación activa, consciente y democrática de los vecinos en las decisiones de sus distritos.
- ✚ Servir como órganos coordinadores entre actividades distritales que se ejecuten entre el Estado, sus instituciones y empresas, las municipalidades y las respectivas comunidades.
- ✚ Las funciones que el Concejo Municipal delegue por acuerdo firme, conforme a la ley.

Tabla 17: Consejo de Distrito

CONSEJO DE DISTRITO	
SÍNDICO PROPIEDAD	SÍNDICO SUPLENCIA
Adolfo Enrique Vargas Aragonés	Heidy Murillo Quesada
Miembros de Consejo de Distrito	
CONSEJARES PROPIEDAD	CONSEJALES SUPLENCIA
María de los Ángeles Castro Rodríguez	José Antonio Campos Campos
Fausto Roberto Alfaro Morales	Viviana Chavarría Rodríguez
Hilda María Sandoval Galera	Alexander Hernández Calderón
Obdulio Gerardo Rojas Salas	Lourdes Rojas Ugalde

Fuente: Municipalidad de San Carlos

5.2 Asociación de Desarrollo Comunal

- ✚ **Asociación de Desarrollo Comunal:** Estas pueden ser Asociaciones integrales: son organizaciones con fines generales, que representan a personas que viven en una misma comunidad y para su constitución es necesaria la concurrencia de por lo menos 100 a sus asambleas, característica importante de estas estructuras es que dentro de las mismas pueden existir ciertos comités con labores específicas. (DINADECO).
- ✚ **Asociación de Desarrollo Comunal Específicas:** son organizaciones como su nombre lo dice específicas, que se especializan en temas concretos en las comunidades como caminos, medio ambiente o deportes, etc. (DINADECO). El funcionamiento de las mismas está regulado por la Ley N° 3859 sobre el Desarrollo de la Comunidad del 19 de abril de 1967 y su reglamentación respectiva. Dan importantes aportes al campo de los servicios de obras e infraestructura básica.

Tabla 18: Asociaciones por distrito[VRE19][VRE20]

Distritos	Cantidad por Distrito
Ciudad Quesada	21
Pital	14
Aguas Zarcas	11
Cutris	10
Florencia	10
Pocosol	7
Venecia	6
Fortuna	6
La Tigra	6
Monterrey	4
Palmera	3
Venado	2
Buena Vista	1
TOTAL	101

La Tabla 18, indica que Ciudad Quesada es el distrito con más Asociaciones de desarrollo en el cantón esta la fecha con 21 Asociaciones a lo largo de su territorio. Las Asociaciones de Desarrollo son parte fundamental en la ejecución de los procesos de desarrollo de los pueblos.

Fuente: DINADECO

Tabla 19: Asociaciones de Desarrollo de Ciudad Quesada. [VRE21]

Código	Nombre de la Asociación
475	Asociación de Desarrollo Integral Cedral
479	Asociación de Desarrollo Integral San Roque
480	Asociación de Desarrollo Integral Corazón de Jesús de La Tesalia
481	Asociación de Desarrollo Integral San Vicente
484	Asociación de Desarrollo Integral San Antonio
486	Asociación de Desarrollo Integral Dulce Nombre
487	Asociación de Desarrollo Integral Barrio Santa Fe
491	Asociación de Desarrollo Integral Concepción y La Abundancia
492	Asociación de Desarrollo Integral Barrio Lourdes
499	Asociación de Desarrollo Integral Linda Vista De Tesalia
502	Asociación de Desarrollo Integral San Gerardo
510	Asociación de Desarrollo Integral San Ramón
512	Asociación de Desarrollo Integral Sucre
520	Asociación de Desarrollo Integral Barrio Baltazar
523	Asociación de Desarrollo Integral San Martín
528	Asociación de Desarrollo Integral Barrio El Carmen, Cooquite y Los Ángeles

529	Asociación de Desarrollo Integral De San Juan
1180	Unión Cantonal De Asociaciones de Desarrollo Comunal de San Carlos
1730	Asociación de Desarrollo Integral Barrio La Cruz
2691	Asociación de Desarrollo Integral Pueblo Arco De Fe
2922	Asociación de Desarrollo Integral Barrio San Pablo







Fuente: Elaborado con información del DINADECO















La tabla 19, representa el nombre de las Asociaciones que se encuentran dentro del territorio de Ciudad Quesada y sus respectivas comunidades donde realizan sus funciones u apoyan al desarrollo del distrito.

5.3 Organizaciones Deportivas en Ciudad Quesada.

Las organizaciones deportivas son instancias colaboradoras del fortalecimiento y desarrollo del deporte del Cantón, éstas se encuentran apoyadas por el Comité Cantonal de Deportes y Recreación de San Carlos, estos grupos promueven y dirigen actividades deportivas y recreativas de las diversas comunidades del cantón, buscando la promoción del mejoramiento de la calidad de vida de sus habitantes y la prevención y erradicación de los múltiples problemas sociales (alcohol, cigarro, drogas) que asechan cada día más a la población. Las diferentes actividades que organizan se convierten cada vez más, en procesos consolidados, que la misma organización y comunidad en general, busca realizar mejor en cada ocasión. Otro aspecto fundamental de éstas agrupaciones es la promoción de la participación masiva de la propia comunidad y lugares aledaños formando un espíritu de colaboración ente vecinos, ya que hace se demuestra la eficacia de un trabajo mancomunado para alcanzar un mismo objetivo, ya que en la mayoría de los casos, los fondos económicos que se alcanzan con las actividades atléticas y festivas, son invertidos en la misma comunidad por citar algunos ejemplos se invierte en mejoramiento de las canchas de fútbol, salones multiuso, construcción de aulas para educación, catequesis, entre otros.

A continuación se nombran las comunidades del Distrito de Ciudad Quesada que cuentan con Comités y Organizaciones Deportivas:

-  Barrio San Vicente
-  El Carmen
-  San Antonio
-  San Martin
-  San Gerardo
-  Dulce Nombre C.Q

-  Linda Vista
-  San José de la Montaña
-  San Juan
-  Barrió La Cruz
-  La Margarita
-  Sucre
-  Cedral
-  Baltazar
-  Corazón de Jesús
-  San Ramón
-  Dulce Nombre de Cedral
-  Pueblo Arco de Fé
-  Maracaná
-  Porvenir

Se muestra la cantidad de organizaciones deportivas que se encuentran en el distrito de Ciudad Quesada. Como se observa la mayoría de los distritos cuentan en su territorio al menos con un comité de deportes que vela por el desarrollo del deporte el distrito.

5.4 Comportamiento Cooperativo del Distrito Ciudad Quesada

5.4.1 URCOZON: Unión Nacional de Cooperativas del Norte R.L.⁷

URCOZON R.L. es un organismo cooperativo innovador que orienta y fija pautas para el desarrollo cooperativo del país, forma y capacita con base en la doctrina y administración cooperativa; brinda asesoría empresarial y representa los intereses de las cooperativas asociadas y trabaja en armonía con el ambiente

Objetivo General: Integrar y capacitar a las organizaciones cooperativas, formar líderes con valores y principios acordes con la solidaridad, el bien común y la ayuda mutua. Brindar servicios de calidad, operar proyectos educativos y del recurso hídrico y a la vez instruir en el campo tecnológico y empresarial para mejorar la gestión de la Unión.

⁷ <http://www.urcozon.com/informacioninstitucional.html>

Tabla 20: Cooperativas afiliadas a URCOZON en el distrito de Ciudad Quesada

Cooperativas afiliadas a URCOZON en el distrito de Ciudad Quesada		
Nombre de la Cooperativa	Dirección	Actividad
COOPROLE-DOS PINOS R.L.	Barrio Santa Fe	Industrialización y comercialización de la leche.
COOCIQUE R.L.	Costado este de la Catedral	Ahorro y crédito, vivienda, fideicomisos, seguros y otros servicios
COOPEPAN R.L.	400 metros al norte del Hospital.	Industrialización de pan.
COOPELESCA R.L.	Costado este de la Escuela Juan Chaves	Prestación de servicios de electrificación y generación eléctrica.
COOPESANCARLOS R.L.	De la catedral 100mts al sur y 75mts al este en el edificio	Agrícola
COOPEARSANCA R.L.	Costado norte del parque central,	Venta de artesanía y productos afines.
COOPATRAC R.L.	400 metros del norte del Hospital, contiguo a COOPEPAN	Transporte remunerado de personas.
CONELECTRICAS R.L.	25 metros al oeste Deportes El Caminante, contiguo a Universidad San Isidro Labrador, Ciudad Quesada	Cogeneración de electricidad.
COOPELECHEROS R.L.	50 metros sur de la Planta Dos Pinos.	Ahorro y crédito
COOPETAR R.L.	Ciudad Quesada, San Carlos.	Transporte remunerado de personas
COOPESANVICENTE, R.L.	Costado oeste de la cancha de fútbol	Turismo rural.
COOPELINDAVISTA R.L.	La Tesalia, Costado norte del salón comunal.	Administración y distribución del servicio de agua potable
COOPEANDE Nº1 R.L.		Ahorro y Crédito
CARNICOOP R.L.		Agrícola Industrial
BIOCOOP R.L.	Urbanización La Roca.	productos biodegradables
SEGURICOOP R.L.	Barrio El Jardín	Seguridad

Fuente: Unión de Cooperativas de la Zona Norte

Como se observa en la información anterior Ciudad Quesada tiene en su territorio 17 cooperativas afiliadas a URCOZON en lo ancho del territorio, otro dato importante es que San Carlos es Pilar del cooperativismo en Costa Rica.

5.5 Otras Organizaciones Comunales⁸

Dentro de este apartado encontraremos las diferentes organizaciones comunitarias que se encuentran en cada distrito, DINADECO postula “que es el proceso donde las personas llegan a abordar juntos los asuntos o temas que les afectan a ellos. Donde comunidades desarrollan los planes para que los pueblos puedan ser un lugar donde todos habitantes estén bien. Vecinos que participan en protestas para parar drogas y la violencia en su comunidad. Miembros de comunidades de fe que trabajan en conjunto para construir vivienda asequible. Todos estos son ejemplos de esfuerzos de organización comunitaria, es por ellos sé que encuentran las siguientes:

5.5.1 Organizaciones Apoyadas por el Ministerio de Agricultura y Ganadería⁹

En respuesta a la Misión del MAG, así mismo a uno de sus objetivos “Mejorar la productividad y competitividad de las organizaciones y empresas agropecuarias familiares, mediante el proceso de fortalecimiento productivo, empresarial, comercial y organizacional, se muestra las Organizaciones que son apoyadas por dicha Institución.

Tabla 21: Organizaciones Apoyadas por el Ministerio de Agricultura y Ganadería (MAG)

Nombre	Actividades primarias	Descripción actividad
Asociación de Usuarios de Agua de San Vicente de Ciudad Quesada.	Sistema de riego	Administran sistema de riego
Asociación de mujeres Agro-ecoturísticas de San Vicente.	Procesamiento de arracache y agricultura	Promueven la venta de productos derivados de arracache
Asociación Mixta Agropecuaria de Sucre.	inactivas	

Fuente: Ministerio de Agricultura y Ganadería.

La Tabla 21 representa la cantidad de organizaciones apoyadas por el MAG en el Distrito de Ciudad Quesada la cual cuenta con tres de dichas organizaciones las cuales se dedican a diferentes Actividades.

5.5.2 Asociaciones Administradoras de Acueductos (ASADAS)

Administradoras de Sistemas de Agua Potable y Saneamiento de las comunidades, San Carlos es privilegiado ya que en todos sus distritos cuenta con por lo menos una ASADA, siendo un cantón rico en recurso hídrico.

⁸ www.DINADECO.com

⁹ http://www.mag.go.cr/acerca_del_mag/

Convenio de Delegación con el A Y A.

El convenio de delegación, que viene a ser un contrato entre el AyA, titular del servicio en virtud de lo dispuesto en su Ley Constitutiva, y la comunidad representada por una Asociación Administradora de Sistemas de Acueductos y Alcantarillado Sanitario (ASADA), mediante la cual la primera otorga la gestión del servicio bajo determinadas condiciones administrativas, técnicas y legales a la comunidad.

Tabla 22: Información sobre las ASADAS del distrito de Ciudad Quesada.[VRE22]

ASADA	Convenio con A Y A	PRESIDENTE	teléfono
San Gerardo	X	Osman Aguilar	2461-12-62 oficina
El Porvenir Abajo		María Eugenia Murillo	2460-11-91 oficina
Sucre		Jorge Alfaro Vargas	2461-13-41 oficina
San Juan Quebrada del Palo.		José Luis Ochoa	2460-79-21 oficina
Corazón de Jesús de la Tesalia		Ángela Ruiz	
La Abundancia y Concepción	X	Ligia Zamora	2460-31-01 oficina
Santa Fe		Abelardo Benavidez	2461-15-16 oficina
Cedral Dulce Nombre	X	Ricardo Blanco Solís	2460-97-75 oficina
San Ramón, Cariblanco		Manuel Sánchez	
Linda Vista y la Tesalia Cooperativa		Max Zúñiga	
Ron Ron Arriba		Angélica Oviedo	
San Vicente	X	Gerardo Benavidez	
San Luis de la Tesalia	X	Olger Valenciano	
Las Mercedes		Juan Agustín Matamoros	

Fuente: AYA

La Tabla 22, el cual indica información sobre el distrito de Ciudad Quesada, se verifica que en el distrito de Ciudad Quesada de las 14 ASADAS existentes 5 cuentan con el convenio de Acueductos y Alcantarillados, 9 no poseen con dicho convenio.

5.5.3 Comités de Caminos:

Es un grupo de ocho o más personas, que de forma voluntaria se organizan para trabajar por la conservación y desarrollo de los caminos. Dentro de las principales funciones se tiene:

- ✚ Coordinar con las ADI, actividades de conservación vial participativa, rehabilitación, mantenimiento manual y mantenimiento mecanizado, construcción de nuevas obras de infraestructura, mejoramientos viales y otras obras afines.
- ✚ Establecer coordinación con la Municipalidad, MOPT, Ministerio de Seguridad Pública, entre otros, para aplicar la Ley General de Caminos Públicos, así como los artículos del Código Municipal, con base en la reglamentación respectiva.
- ✚ Promover la participación activa de los vecinos en las diferentes actividades.
- ✚ Ser actores directos en la gestión de recursos económicos motivando la participación de la comunidad, instituciones y otras organizaciones.

Para ser integrante de un comité de caminos se debe cumplir con:

- ✚ Vivir en la comunidad
- ✚ Ser mayor de 16 años
- ✚ Voluntad de trabajar en equipo
- ✚ Disponibilidad de tiempo
- ✚ Estar en la Asamblea General de Vecinos donde se elige
- ✚ Ser Responsables




A continuación se presenta la lista de comunidades del distrito de Ciudad Quesada que cuentan con comités de caminos:

- | | | |
|-----------------------------|----------------------------|--------------------------------|
| ✚ Cariblanco | ✚ Barrio La Cazuela | ✚ Tesalia |
| ✚ Bajo los Grillos | ✚ Alto Loaiza | ✚ San Rafaelito |
| ✚ Corazón de Jesús | ✚ Barrio Pueblo Nuevo | ✚ Urbanización La Torre |
| ✚ Cedral Norte | ✚ Barrio Cristo Rey | ✚ Urbanización Corobicí |
| ✚ Linda Vista | ✚ Urbanización La Colina | ✚ PC el Mirador |
| ✚ Urbanización la Plaza | ✚ Urbanización Dos Mil | ✚ Los Manzanos |
| ✚ Cedral Sur | ✚ La Lomas | ✚ El progresista |
| ✚ Urbanización La Margarita | ✚ La Malvinas | ✚ San Juan |
| ✚ Urbanización Los Araya | ✚ Santa Fe | ✚ Selva Verde |
| ✚ San Luis | ✚ Barrio Baltazar | ✚ La Llanada |
| ✚ Maracáná | ✚ Concepción | ✚ Peje |
| ✚ Brisas | ✚ Calle Yuca | ✚ Barrio Gamonales |
| ✚ La Mercedes | ✚ La Isla | ✚ Urbanización Los Maderos |
| ✚ Colon | ✚ Urbanización La Hacienda | ✚ Ronron Abajo y Ronron Arriba |
| ✚ San José de la Montaña | ✚ Provenir | ✚ Alto Solís |
| ✚ Sucre | ✚ San Vicente | ✚ San Isidro |

5.5.4 Comité Pastoral¹⁰

El comité pastoral busca acompañar a la comunidad cristiana a crecer y madurar en la fe. Toda pastoral debe tener tres dimensiones: la profética (el anuncio y la catequesis), la litúrgica (la celebración) y la social (la práctica vivencial). No se pueden separar estas tres dimensiones, porque no se trata de tres pastorales diferentes, sino de las tres dimensiones de una sola pastoral. Si bien es cierto que la celebración es la expresión más específica de la religiosidad, la práctica vivencial es la verificación de su autenticidad.




A continuación se presenta la lista de las comunidades del distrito de Ciudad Quesada que cuentan con Comité Pastoral:

-  Sucre
-  San Vicente
-  Ciudad Quesada Centro

5.5.5 Grupos de Mujeres

Los diferentes grupos de mujeres fomentando la confianza, los negocios, le permite a la mujer llevar adelante actividades productivas de una forma conjunta. Este tipo de grupos de mujeres hoy tienen visión, deseos y expectativas por crecer, desarrollarse y llegar a ser empresarias exitosas. No obstante, existen obstáculos y retos que deben superar desde su condición de mujer para lograr el objetivo.

A continuación se presenta la lista de las comunidades del distrito de Ciudad Quesada que cuentan con Grupos de Mujeres:

-  Concepción
-  Sucre
-  San Vicente

¹⁰ www.catequesis.com/mundial

6. INFRAESTRUCTURA COMUNAL¹¹

Una infraestructura es el conjunto de elementos o servicios que están considerados como necesarios para que una organización pueda funcionar o bien para que una actividad se desarrolle efectivamente.

Por otro lado, la infraestructura es la base material de una sociedad y la que determinará la estructura social, el desarrollo y el cambio social de la misma, incluyéndose en estos niveles las fuerzas productivas y las relaciones de producción que en la misma se dan.

Tabla 23: Infraestructura Comunal del Distrito de Ciudad Quesada.

Infraestructura Comunal del Distrito de Ciudad Quesada	
Salones Comunes/ Multiuso	13
Canchas de Futbol	16
Iglesias	14

Fuente Municipalidad de San Carlos

Como lo indica la Tabla 23, el distrito de Ciudad Quesada cuenta con gran cantidad de iglesias y canchas deportivas la cuales generan el desarrollo de las personas que habitan en las diferentes comunidades del distrito.

¹¹ www.definicionabc.com/general/infraestructura.php#ixzz3DaKdqGjt

7. ATRACTIVOS TURÍSTICOS DEL DISTRITO DE CIUDAD QUESADA

7.1 Parque Nacional del Agua Juan Castro Blanco¹²



El Parque Nacional del Agua Juan Castro Blanco (PNAJCB) tiene una larga historia desde su creación. El marco legal del Parque inicia en el año 1968 cuando la Municipalidad de San Carlos declara al Cerro Platanar como Bosque Nacional, con un área de 2.500 ha buscado la protección del recurso hídrico.

Fue creado el 26 de junio de 1975 mediante Decreto Ejecutivo No. 4965-A, que inicialmente tuvo la categoría de Reserva Forestal. En el año 1975 (28 octubre) se realiza una modificación mediante Decreto Ejecutivo No. 5837-A. Posteriormente, mediante Decreto Ejecutivo No.18763-MIRENEM del 6 de febrero de 1989 se autoriza el cambio de categoría a Zona Protectora. La Ley No. 7297 del 9 de junio de 1992 crea el Parque Nacional Juan Castro Blanco. En 1993 (29 de noviembre) se definen límites mediante el Decreto Ejecutivo No. 22669-MIRENEM, con una extensión actual de 14.308 ha.

Parte de la importancia de la creación de este parque es la gran riqueza hídrica para el abastecimiento de agua potable, generación eléctrica y otros usos, que beneficia a los cantones de Valverde Vega, Zarcero (anteriormente Alfaro Ruiz), Grecia y San Carlos, así como la generación de energía hidroeléctrica por parte de instituciones públicas y empresas privadas. De hecho, es conocido como “El Parque del Agua” dado que el servicio eco sistémico más importante que brinda a la sociedad costarricense es el recurso hídrico,



¹² www.sinac.go.cr/AC/ACAHN

produce un promedio de 996 millones de m³ de agua al año de los cuales 9.9 millones de m³ son usados para consumo humano.

El PNAJCB cuenta con varios atractivos naturales y culturales de interés. Sobresalen los siguientes:

- ✚ Pozo Verde
- ✚ Volcán Viejo
- ✚ Volcán Platanar
- ✚ Las Minas (minas de azufre a cielo abierto y en túnel)
- ✚ Aves (jilgueros)
- ✚ Bosque nuboso
- ✚ Ríos y quebradas de aguas cristalinas
- ✚ Potencial hidroeléctrico
- ✚ Cataratas del río Toro Claro Agrío y Quebrada Gata
- ✚ Cañón del Río Toro
- ✚ Belleza escénica.

8. RUTAS DEL DISTRITO DE CIUDAD QUESADA

8.1 Rutas Municipales

Son los caminos de jurisdicción nacional y conforman la red troncal de carreteras del país, los dineros para su reparación son recursos enteramente del gobierno central.

- **Asfalto:** Es un material viscoso, pegajoso y de color negro. Se utiliza mezclado con arena o gravilla para pavimentar caminos y como revestimiento, En la mezclas asfálticas es usado como aglomerante para la construcción de carreteras, autovías o autopistas.
- **Concreto:** El pavimento de concreto por su rigidez se distribuye en áreas mayores la presión ejercida por el tráfico, disminuyendo así los esfuerzos inducidos sobre las capas de soporte. Por consiguiente se logra una superficie durable, cómoda para el usuario.
- **TSB (tratamiento Superficial Bituminosos):** Los tratamientos bituminosos superficiales de penetración invertida son revestimientos constituidos de material bituminoso y agregados, en los cuales los agregados se colocan uniformemente sobre el material bituminoso, en una, dos o tres capas, denominándose tratamiento

superficial simple, doble o triple respectivamente. Los tratamientos superficiales deben ser ejecutados sobre una base previamente imprimada y de acuerdo con las alineaciones, rasantes y secciones transversales del proyecto.

- **Materiales bituminosos:** Los materiales serán del tipo y clase tal que cumplan las exigencias de las siguientes especificaciones: Asfalto diluido de curado medio, Asfalto diluido de curado rápido, Cemento asfáltico, Alquitrán, Asfalto diluido de curado medio, Asfalto diluido de curado rápido, Cemento asfáltico; penetración
- **Lastre:** su componente principal es el hormigón, un gran número de las carreteras de Costa Rica se encuentran cubiertas de este material.
- **Tierra:** superficie más débil para una carretera, se deteriora considerablemente y es intransitable durante la estación lluviosa.
- **Adoquín:** El adoquín es un bloque de piedra que se coloca directamente sobre un soporte rígido y compactado y a diferencia de otros tipos de pavimento no se pega mediante morteros o adhesivos. Esto hace que el pavimento de adoquines tradicional sea una combinación de miles de pequeñas piezas. Sin embargo, a partir de la aparición del automóvil, el adoquín dejó de ser un material rentable para pavimentar.

Tabla 24: Distribución de los Caminos Municipales de Ciudad Quesada.

Distribución de los caminos Municipales por distrito							
Distrito	Asfalto	Concreto	TSB	Lastre	tierra	adoquín	total
	(Km)	(Km)	(Km)	(Km)	(Km)	(Km)	(Km)
Ciudad Quesada	44,17	18,16	5,94	159,6	17,23	0,34	245,44

Fuente: Municipalidad de San Carlos, I Semestre 2014

La Tabla 23, referente a distribución de los caminos municipales en el distrito de Ciudad Quesada, se detalla la cantidad de kilómetros por tipo de camino, al mismo se muestra que el distrito de Ciudad Quesada 159,6 Km de caminos municipales de lastre, seguido por 44,17 Km de asfalto y solo 17,23 Km de Tierra.

8.2 Rutas Nacionales

Son carreteras o caminos que le competen a los municipios y que sus reparaciones son recursos Municipales.

Tabla 25: Distribución de Rutas Nacionales por Distrito

Distribución de caminos nacionales por distrito	
Kilómetros de Red vial Nacional	
Distrito	(Km)
Ciudad Quesada	31,425

Fuente: Municipalidad de San Carlos

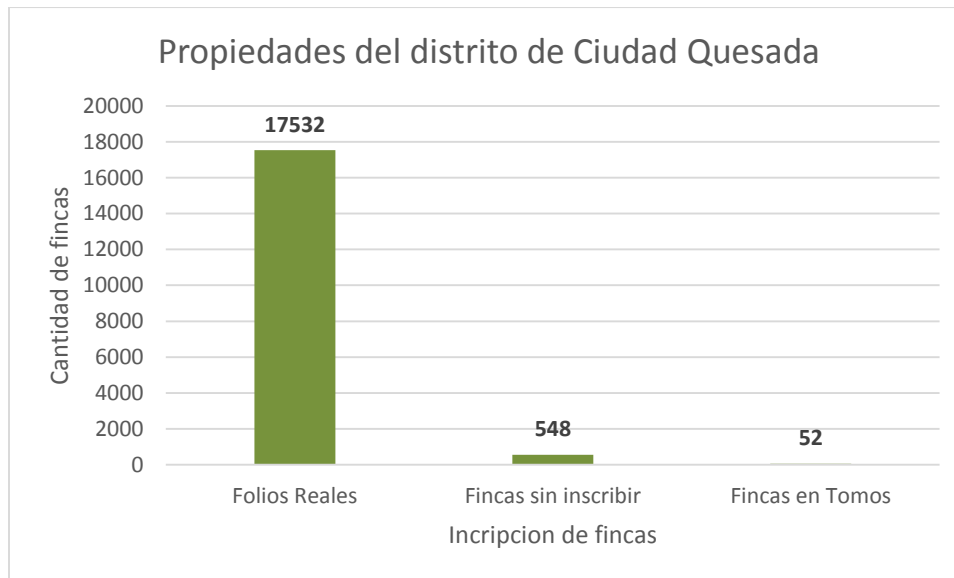
Según la tabla 25, referente a la distribución de Rutas Nacionales por distrito, el cantón de San Carlos cuenta con 650,35 km en total de caminos que pertenecen a ruta nacional, es por ello que el distrito de Ciudad Quesada cuenta con 31,425 Km de red vial nacional. Aunque el dato de cuanto de esta ruta nacional esta asfaltada o en buen estado el COSEVI no la tiene en su base de datos.

9. PROPIEDADES DEL DISTRITO DE CIUDAD QUESADA ¹³

- **Folios Reales:** Los Folios Reales permiten tener agrupados los asientos de un mismo inmueble y a su vez facilita la publicidad de la Situación Jurídica Registral del inmueble y da seguridad en lo informado.
- **Fincas en Tomos:** Este apartado significa como número uno: el Tomo indica el número de "libros" en total que existen en un Registro de la Propiedad, mientras el Libro se refiere al número de "libro" del municipio correspondiente. Los asientos de inscripción son toda inscripción que se realiza en un folio determinado de una operación que afecte a un inmueble y que tiene trascendencia registral (efectos frente a terceros)
- **Fincas sin inscribir:** Es muy frecuente, sobre todo en el ámbito rural, encontrarse con fincas que no están inscritas, es decir, que pese a haber sido transmitidas pacíficamente de mano en mano a lo largo del tiempo, nunca "han pasado por el Registro de la Propiedad".

¹³ www.notariosyregistradores.com (recuperado 17/09/2014, 11 am)

Gráfico 3: Propiedades del distrito de Ciudad Quesada I semestre 2014



Fuente: Municipalidad San Carlos

En el gráfico 3 representa la cantidad de propiedades que se encuentran en Ciudad Quesada con: fincas inscritas en folios reales con 17.523, fincas sin inscribir 548 y 52 fincas reales.

10. PATENTES EMITIDAS POR EL MUNICIPIO EN EL DISTRITO DE CIUDAD QUESADA

10.1 Patentes y Licencias¹⁴

- **Permiso de Funcionamiento:** Autorización escrita que conforme a las regulaciones aplicables deben obtener los interesados de parte de organismos estatales, previo al ejercicio de ciertas actividades comerciales.
- **Bebidas con contenido alcohólico:** Son los productos que contienen alcohol etílico en solución y que son aptos para el consumo humano, provenientes de la fermentación, destilación, preparación o mezcla de productos alcohólicos de origen vegetal, trátase de cervezas, vinos y licores y de todo producto considerado como tal de conformidad

¹⁴ REGLAMENTO A LA LEY N° 9047, "REGULACION Y COMERCIALIZACION DE BEBIDAS CON CONTENIDO ALCOHOLICO" PARA LA MUNICIPALIDAD DE SAN CARLOS.

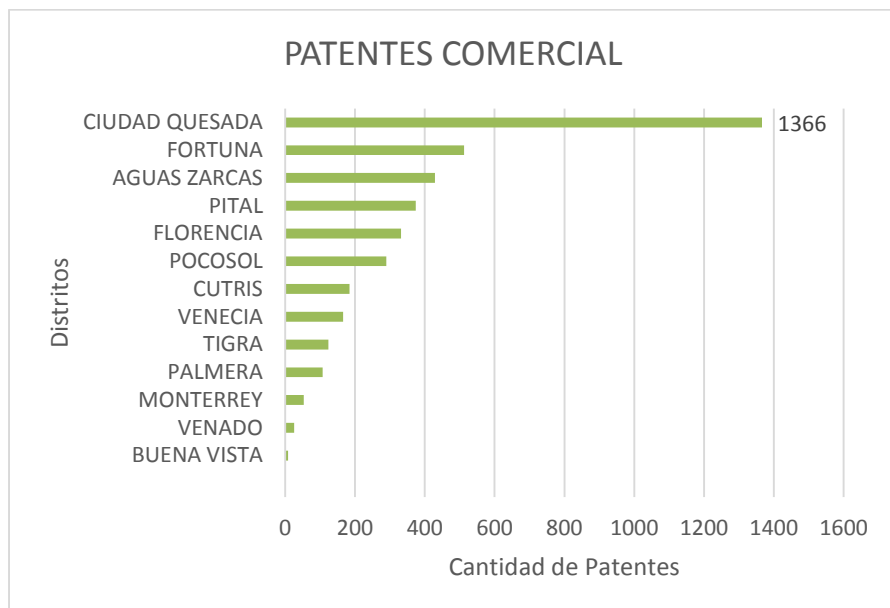
con las disposiciones legales y reglamentarias. No se incluyen dentro de esta normativa las preparaciones farmacéuticas, perfumes, jarabes y los demás productos industriales no atinentes a la industria licorera.

- **Patente:** Impuesto trimestral que percibe la Municipalidad mensualmente por el otorgamiento de licencias para la comercialización.
- **Licencias:** Es el acto administrativo mediante el cual la Municipalidad, previo cumplimiento de requisitos y el pago de derechos, autoriza la comercialización de bebidas con contenido alcohólico, tal como se establece en el primer párrafo del artículo 3 de la Ley.
- **Patentes de Licores:** Autorización emitida por la Municipalidad para la comercialización de bebidas con contenido alcohólico, autorizadas mediante la Ley N° 10 del 07 de octubre de 1936. Según el transitorio I de la Ley. En este caso son únicamente otorgadas a actividades comerciales como: restaurantes, licoreras, supermercados, bares, hoteles, centros turísticos. Se otorgan por parte del Ayuntamiento solo vía remate, el cual se realiza cada dos años previo estudio del crecimiento en la población por distrito.
- **Licencias permanentes:** son aquellas que se otorgan para ejercer una actividad de forma continua y permanente, y que su explotación no implique de forma alguna la puesta en peligro del orden público, entendido éste como la paz social, la tranquilidad, la seguridad, la moral y las buenas costumbres. Pueden ser revocadas por la Sección de Patentes de la Municipalidad de San Carlos, mediante la resolución final que emite el Órgano Director del Debido Proceso nombrado por el Alcalde Municipal, cuando el establecimiento comercial por una causa sobrevenida no reúna los requisitos mínimos establecidos por ley para su explotación, haya variado el giro de la actividad sin estar autorizada por la Sección de Patentes de la Municipalidad de San Carlos o se esté realizando en evidente violación a la Ley, a este reglamento o al Orden Público. Este tipo de licencia no constituye un activo, por tanto, no podrá ser arrendada, traspasada, canjeada, embargada, concedida o enajenada bajo ningún término, oneroso o no, a una tercera persona, manteniendo en todos sus extremos lo establecido en el transitorio I de la Ley.
- **Licencias Temporales:** Son otorgadas por el Concejo Municipal, previa solicitud y presentación completa de los requisitos; ante la Secretaria del Concejo Municipal; para

el ejercicio de actividades de carácter ocasional, tales como fiestas cívicas y patronales, turnos, ferias y similares. Se podrán otorgar hasta por un mes y podrán ser revocadas cuando la explotación de la actividad autorizada sea variada, o cuando la misma implique una violación a la Ley, a este reglamento o al Orden Público.

- **Tipos de licencia.** Por la naturaleza de la actividad relacionada con la comercialización de bebidas con contenido alcohólico y la duración de las mismas encontramos las patentes de licores y las licencias. Las licencias se clasifican como a) permanentes y b) temporales.
- **Patente Industrial:** Contempla las actividades donde se realizan procesos de producción por ejemplo: maquilas, ingenios, exportadoras, entre otras. Se refiere también al conjunto de operaciones materiales ejecutadas para extraer, transformar o manufacturar uno o varios productos. Incluye el procesamiento de productos agrícolas y la transformación mecánica o química de sustancias orgánicas o inorgánicas en productos nuevos, mediante procesos mecanizados o no, en fábricas o domicilios. Implica tanto la creación de productos como los talleres de reparación y acondicionamiento. Comprende la extracción y la explotación de los minerales, metálicos y no metálicos, en estado sólido, líquidos, o gaseoso; la construcción, reparación o demolición de todo tipo de edificios, instalaciones y vías de transporte; las imprentas, editoriales y establecimientos similares. En general, se refiere a mercaderías, construcciones, bienes muebles e inmuebles.
- **Patente Comercial:** Comprende la compra y la venta de toda clase de bienes, mercaderías, propiedades, títulos valores, moneda y otros, además, los actos de valoración de los bienes económicos según la oferta y la demanda, tales como casas de representación, comisionistas, agencias, corredores de bolsa, instituciones bancarias y de seguros, salvo las estales, instituciones de crédito y en general, todo lo que involucre transacciones de mercado de cualquier tipo. Todo lo que involucre una actividad lucrativa.
- **Patente de Servicio:** Comprende los servicios prestados al sector privado, público o ambos, atendidos por organizaciones o personas privadas. Hace referencia a todos los servicios excepto a los profesionales que laboren individualmente.
- **Otras patentes:** Permisos temporales y se otorgan por un plazo no mayor a tres meses

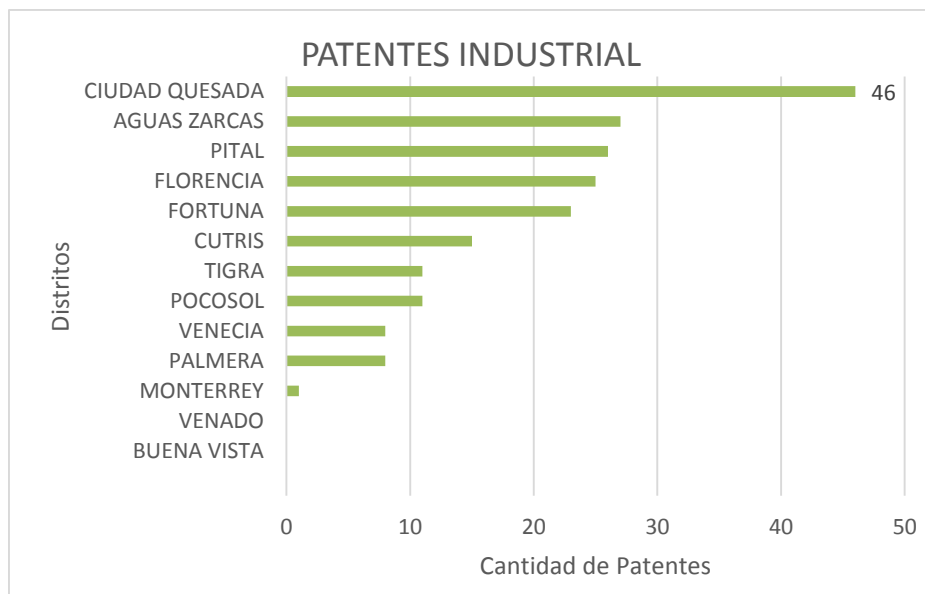
Gráfico 4: Patentes Comerciales



El gráfico 4, muestra que el Distrito de Ciudad Quesada posee la mayor cantidad de patentes comerciales a nivel cantón, con 1.366 patentes la primera más alta del territorio.

Fuente: Municipalidad de San Carlos, I Semestre 2014

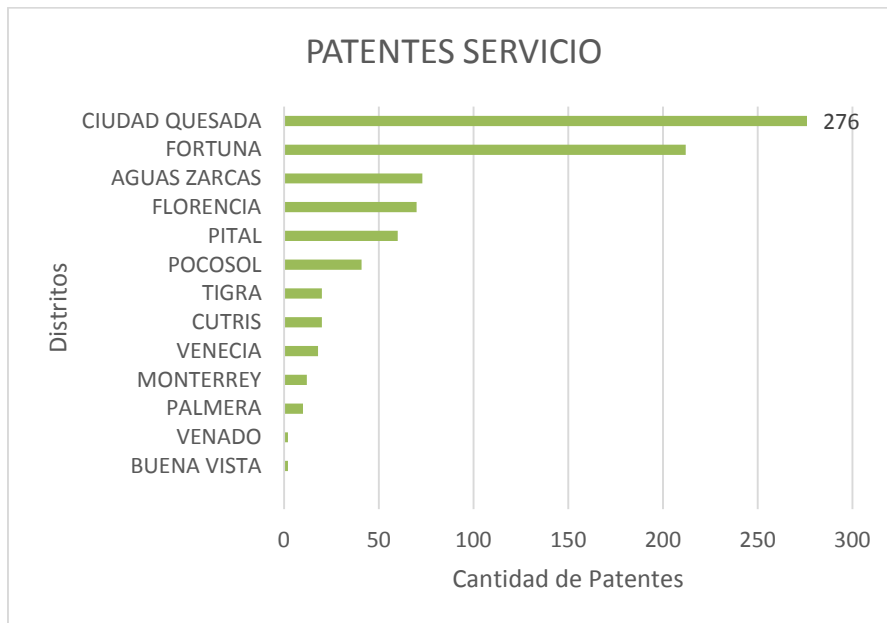
Gráfico 5: Patentes Industriales



El gráfico 5, referente a Patentes Industriales, muestra que el Distrito de Ciudad Quesada posee la mayor cantidad de patentes Industriales a nivel cantón, con 46 patentes, ya que es la cabecera del cantón.

Fuente: Municipalidad de San Carlos, I Semestre 2014

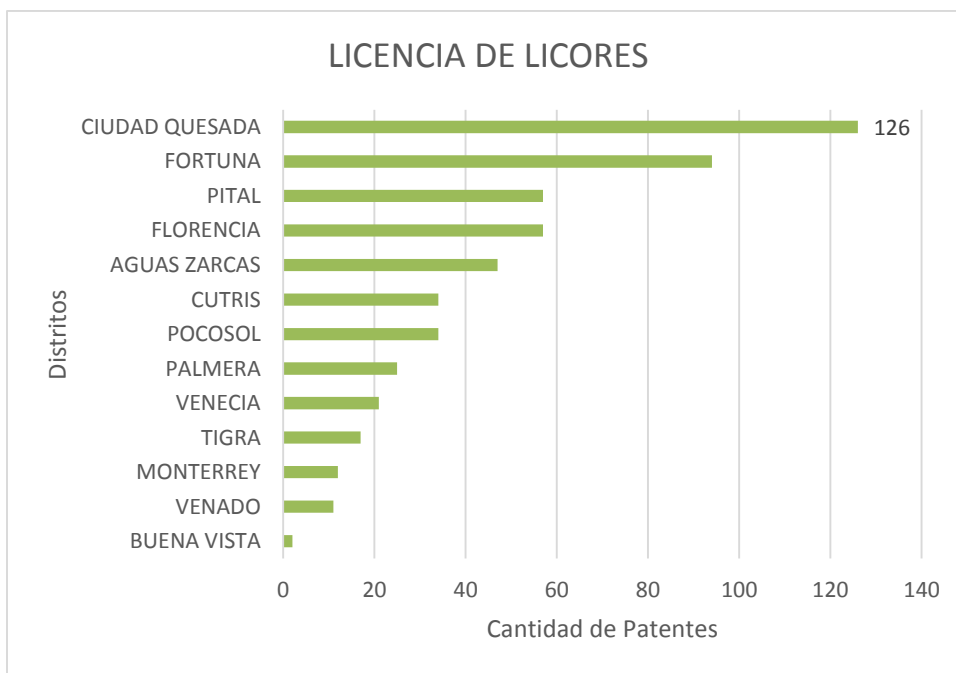
Gráfico 6: Patentes de Servicio



El gráfico 6, con relación a Patentes de Servicios, muestra que el Distrito de Ciudad Quesada posee 276 patentes de servicio, es decir el Primer distrito con más patentes de servicios que hay en la zona de San Carlos.

Fuente: Municipalidad de San Carlos, I Semestre 2014

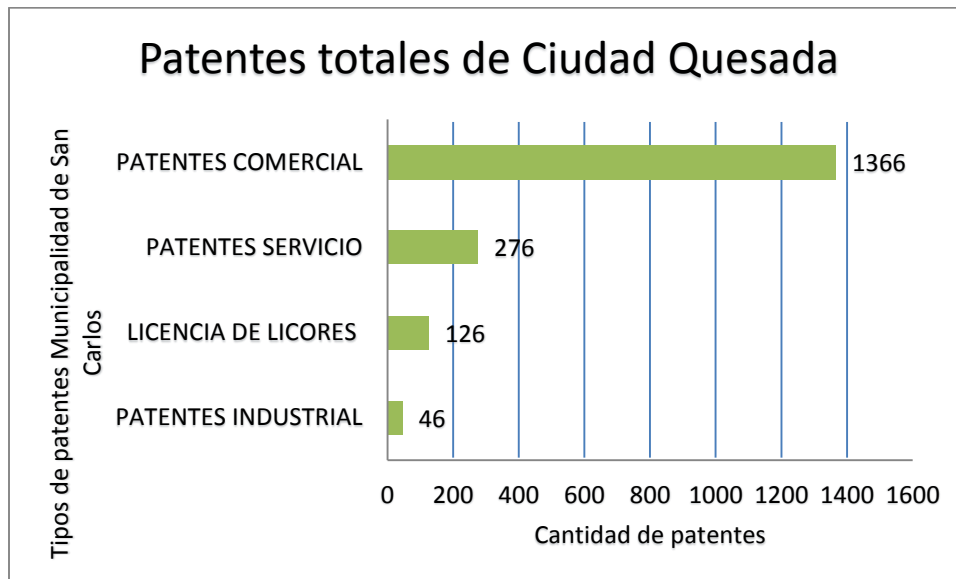
Gráfico 7: Licencias de Licores



El gráfico 7, referente a Licencias de Licores, muestra que el Distrito de Ciudad Quesada posee 126 Licencias de Licor, a lo largo del territorio del distrito.

Fuente: Municipalidad de San Carlos, I Semestre 2014

Gráfico 8: Total de Patentes en el distrito de Ciudad Quesada



Fuente: Municipalidad de San Carlos, I Semestre 2014

El gráfico 8 con relación a Total de Patentes emitidas por la Municipalidad San Carlos, se muestra que las Patentes totales del distrito 1814 otorgadas por la Municipalidad de San Carlos.

FORMULACIÓN ESTRATÉGICA

11. FORMULACIÓN ESTRATÉGICA

La formulación estratégica es la base para la concepción del Plan de Desarrollo Cantonal en un amplio horizonte temporal y facilita la articulación de las propuestas en el corto, mediano y largo plazo.

11.1.1 Desarrollo Económico Local

En esta línea estratégica, la Municipalidad de San Carlos debe enfatizar todos los esfuerzos dirigidos a:

- ✚ Crear y fortalecer encadenamientos productivos en los sectores estratégicos, en especial los agroindustriales.
- ✚ Propiciar y apoyar los procesos de asociativismo entre los pequeños y medianos productores, de manera primaria por distritos.
- ✚ Apoyar los procesos de cooperativismo, especialmente en los sectores agrícola, comercial y de servicios.
- ✚ Promover el turismo y ecoturismo
- ✚ Profundizar el comercio fronterizo
- ✚ Promover proyectos de innovación tecnológica
- ✚ Intensificar la formación tecnológica orientada al potencial del cantón

11.1.2 Política Social y Género

En esta línea estratégica, la Municipalidad de San Carlos enfrenta importantes desafíos referidos a las fragilidades sociales internas y a las amenazas del entorno. Entre ellos se destacan:

- ✚ Menguar la vulnerabilidad de los grupos poblacionales más desprotegidos.
- ✚ Fortalecer la posición de género en los procesos
- ✚ Familia Primero
- ✚ Enfrentar comportamientos antes sustancias adictivas
- ✚ Fortalecer tejido social
- ✚ Reforzar procesos de seguridad ciudadana

11.1.3 Desarrollo ambiental

- ✚ Prevención y mitigación de riesgos
- ✚ Consolidación del mapa de riesgos

- ✚ Mejorar los sistemas de gestión de aguas y de residuos sólidos
- ✚ Capacitar y promover cultura ciudadana en diversos temas ambientales

11.1.4 Infraestructura

- ✚ Consolidación de la red vial
- ✚ Prevención de daños y protección de infraestructura
- ✚ Mejoramiento de la infraestructura
- ✚ Profundizar programas de mantenimiento

11.1.5 Ordenamiento territorial

- ✚ Completar los planes distritales de ordenamiento
- ✚ Propiciar los desarrollos territoriales de los sistemas económico social y ambiental
- ✚ Apoyar la elaboración y actualización de los mapas de riesgos

11.1.6 Gestión institucional

- Promover las Alianza Público Privadas en proyectos de desarrollo cantonal
- Inversión pública en megaproyectos de importancia estratégica
- Implementación de un sistema de Gestión para Resultados en Cadena de Valor
- Mejoramiento de los mecanismos de evaluación de satisfacción de usuarios
- Capacitación en Formulación y Evaluación de Proyectos
- Establecimiento del Banco de Proyectos de Inversión Pública Municipal
- Consolidación de un sistema de información y gestión para Monitorio de Metas
- Capacitación en sistemas de seguimiento y monitoreo
- Capacitación de apoyo a los proyectos y procesos de Política Social y Género
- Capacitación de apoyo a los proyectos y procesos de Desarrollo Económico Local
- Promoción de capacitación en prevención, mitigación y cultura ambiental
- Consolidación del clima organización
- Ajustes a la organización en función de nuevos procesos y desafíos
- Perfeccionamiento de procesos para el incremento de la eficiencia tributaria.

11.2 Iniciativas sin priorizar según modalidad

En este apartado se mostraran todas las iniciativas o inquietudes que las personas postularon en la consulta ciudadana sin aplicar los métodos de priorización del nuevo Plan de Desarrollo Cantonal de San Carlos 2012-2024.

Se realizaron talleres por sectores y al final uno distrital, donde se contó con la participación de niños, jóvenes, adultos, agrupaciones comunales así como con las y los habitantes de la localidad; realizándose grupos de trabajo para desarrollar las diferentes temáticas con personal técnico capacitado: Política Social Local, Medio Ambiente, Infraestructura, Equipamiento y Desarrollo Económico.

Tabla 26: Iniciativas sin priorizar Área Desarrollo Económico.

Área	Sub-área	Problema	Iniciativa
DEL	Desempleo	Carencia de fuentes de empleo	Promocionar más el cantón de manera que se instalen empresas para generar oportunidades de empleo
DEL	Desempleo	Carencia de fuentes de empleo	Tramitar capacitaciones, asesorías y recursos para el sector (PYMES) que facilite la generación de empleo en la zona y el emprendedurismo
DEL	Artesanía	Ausencia de actividad artesanal por falta de asesorías, organización, alianzas y oportunidades de recursos en el distrito	Gestionar ante entidades competentes recursos para promover, capacitar, orientar el desarrollo de la artesanía de los grupos organizados del distrito
DEL	Artesanía	Ausencia de actividad artesanal por falta de asesorías, organización, alianzas y oportunidades de recursos en el distrito	Gestionar la implantación de espacios para exposición, venta de la artesanía a nivel local, cantonal e internacional.
DEL	Promoción del Turismo	Carencia de Actividad Turística en el distrito por deficiencia en aspectos de infraestructura, promoción de la zona, idiomas, acceso.	Gestionar con entidades competentes capacitación y asesorías para Promocionar el turismo rural comunitario para el distrito.
DEL	Promoción del Turismo	Carencia de Actividad Turística en el distrito por deficiencia en aspectos de infraestructura, promoción de la zona, idiomas, acceso.	Gestionar Capacitaciones y asesorías a grupos, asociaciones y demás interesados en diversos aspectos de interés turístico.
DEL	Comercialización	Carencia de facilidades y oportunidades de comercialización	Gestionar infraestructura condicionada para la manufactura del mediano y pequeño productor.

DEL	Comercialización	Carencia de facilidades y oportunidades de comercialización	Gestionar ante el Estado mejores condiciones y mayor protección al productor.
DEL	Comercialización	Carencia de facilidades y oportunidades de comercialización	Gestionar una red de mercadeo a nivel cantón; encadenamientos productivos
DEL	Desempleo	Falta de regulación de la Mano de Obra Extranjera	Coordinar interinstitucionalmente la fiscalización de parte de la CCSS, Ministerio de Trabajo, Municipalidad y Tributación sobre las condiciones laborales, de salud y tributarias en estas empresas.
DEL	Promoción del Turismo	Carencia de Actividad Turística en el distrito por deficiencia en aspectos de infraestructura, promoción de la zona, idiomas, acceso.	Gestionar la implementación de adecuados servicios de infraestructura al turista que visita la zona.
DEL	Crédito	Carencia de oportunidades de financiamiento de la banca estatal para la creación de pequeñas y medianas empresas.	Gestionar capacitación y asesorías con entidades bancarias de las facilidades para gestiones crediticias y financieras (requisitos simplificados) para agroindustria
DEL	Capacitación	Carecen de capacitación técnica acorde a la necesidad de la población y a las exigencias del mercado.	Gestionar ante entidades competentes capacitaciones que permitan el desarrollo integral de la población tales como (trabajo en equipo, motivación, liderazgo, manejo de conflictos, servicio al cliente, comercialización, emprendedurismo, presupuestos y planificación; programa PRONAJUR)
DEL	Capacitación	Carecen de capacitación técnica acorde a la necesidad de la población y a las exigencias del mercado.	Realizar diagnósticos técnicos para determinar necesidades de los sectores productivos del distrito y cantón; para programar capacitaciones que respondan a éstas.
DEL	Capacitación	Falta capacitación a grupos focalizados (jóvenes, adulto mayor, mujeres, ADI, etc.) que les permita potenciar sus habilidades.	Desarrollar alianzas por parte de los diversos entes que trabajan en capacitación para fortalecer las agrupaciones consolidadas y para fortalecerles y replicar las experiencias exitosas.
DEL	Capacitación	Dificultad y entramientos para acceder a las capacitaciones del INA	Gestionar asesorías y facilidades para acceder a las oportunidades del INA y otras Instituciones.
DEL	Desempleo	Carencia de fuentes de empleo	Gestionar la apertura de universidades estatales al cantón lo que permita diversidad de carreras y menos costos.
DEL	Artesanía	Ausencia de actividad artesanal por falta de asesorías, organización, alianzas y oportunidades de recursos en el distrito	Gestionar ante entidades competentes recursos para promover, capacitar, orientar el desarrollo de la artesanía de los grupos organizados del distrito
DEL	Crédito	Excesivos requisitos para tramitar créditos.	Gestionar que las entidades financieras divulguen capacitación en temas crediticios.

DEL	Crédito	Carencia de oportunidades de financiamiento de la banca estatal para la creación de pequeñas y medianas empresas.	Impulsar una Ley de Condonación de deuda en casos graves de agricultores que estén problemas crediticios.
DEL	Crédito	Carencia de oportunidades de financiamiento de la banca estatal para la creación de pequeñas y medianas empresas.	Gestionar Creación de un Fondo Nacional de Respaldo a las PYMES.
DEL	Crédito	Carencia de oportunidades de financiamiento de la banca estatal para la creación de pequeñas y medianas empresas.	Gestionar asesoría bancaria para continuar operando ante una gestión de crisis económica por parte del deudor.
DEL	Desempleo	Carencia de fuentes de empleo	Solicitar a las Universidades ejecutar un proceso de planificación para la regulación de profesionales en pocas áreas sin oportunidad laboral
DEL	Pequeñas y medianas empresas	La carencia de servicios de telecomunicaciones (internet, cable) en Ron Ron, dificulta la apertura de pequeñas empresas.	Gestionar ante las organizaciones responsables de los servicios de internet y cable; facilitar estos en Ron Ron para propiciar el desarrollo de MYPIMES.
DEL	Pequeñas y medianas empresas	La carencia de servicios de telecomunicaciones (internet, cable) en San José de la Montaña, dificulta la apertura de pequeñas empresas.	Gestionar ante las organizaciones responsables de los servicios de internet y cable; facilitar estos en San José de la Montaña para propiciar el desarrollo de MYPIMES.
DEL	Pequeñas y medianas empresas	La carencia de servicios de telecomunicaciones (internet, cable) en San Vicente, dificulta la apertura de pequeñas empresas.	Gestionar ante las organizaciones responsables de los servicios de internet y cable; facilitar estos en San Vicente para propiciar el desarrollo de MYPIMES.

Fuente: Municipalidad de San Carlos.

Tabla 27: Iniciativas sin priorizar Área de Gestión Ambiental.

Área	Sub-área	Problema	Iniciativa
GA	Sistema de Alcantarillado	Ausencia de Alcantarillado Sanitario	Gestionar los estudios para la construcción de un alcantarillado sanitario; preferiblemente en coordinación con universidades para el área central de Ciudad Quesada.
GA	Manejo de residuos sólidos	El servicio de recolección residuos sólidos no se brinda en todo el distrito de Quesada	Completar el servicio de recolección de residuos en todo el distrito por parte de la Municipalidad
GA	Manejo de residuos sólidos	No hay cultura del reciclaje en el distrito.	Gestionar campañas de Reciclaje
GA	Manejo de residuos sólidos	No hay recolección separada de residuos en todo el distrito	Ampliar el servicio de recolección separada de residuos de La Municipalidad
GA	Gestión Ambiental	Problemas de contaminación industrias de producción animal y agrícola (polleras y lecherías)	Gestionar ante SENASA y MAG que intervengan con las industrias producción animal y agrícola

GA	Gestión Ambiental	Problemas de contaminación industrias de producción animal y agrícola (polleras y lecherías)	Regulación sobre las construcciones agrícolas debido al impacto del ambiente
GA	Gestión Ambiental	Contaminación ambiental por presas de vehículos.	Gestionar apertura de vías alternas
GA	Gestión Ambiental	Alta contaminación sonora del comercio y tumba cocos.	Solicitar a MINSALUD haga cumplir la legislación
GA	Gestión Ambiental	Deforestación de los Bosques Ripares.	Restaurar las áreas de conservación.
GA	Gestión Ambiental	Deforestación de los Bosques Ripares.	Promover la compra de tierras para la conservación Hídrica.
GA	Gestión Ambiental	Alto consumo energético	Promover espacios de dialogo energético para disminuir el consumo.
GA	Gestión Ambiental	Alto consumo energético	Promover e implementar proyecto de micro generadores solares
GA	Gestión Ambiental	Incumplimiento de la Ley de Aguas del Cantón Hídrico ya que no devuelven al cantón por los canon de los proyectos acá existentes	Gestionar devolución de dinero a cuencas según la Ley de aguas del canon hídrico.
GA	Gestión Ambiental	Aumento de las hidroeléctricas.	Promover e implementar proyectos de micro generadores solares.
GA	Gestión Ambiental	Aumento de las hidroeléctricas.	Estudios de protección de cuencas y recuperación de bosque
GA	Gestión del Riesgo	Ausencia de capacitación para responder ante posibles afectaciones por eventos naturales y/o antrópicos	Gestionar la realización de un estudio de vulnerabilidad del distrito.
GA	Gestión del Riesgo	Ausencia de capacitación para responder ante posibles afectaciones por eventos naturales y/o antrópicos	Gestionar el diseño, divulgación y capacitación de un Plan de Emergencias para el distrito
GA	Sistema de Alcantarillado	Presencia de residuos solidos y vegetación en rondas obstruyendo la canalización normal de aguas.	Fortalecer a través de la organización comunal (ADI, Centros Educativos) divulgación de la legislación vigente e importancia del mantenimiento de limpieza de las vías públicas y áreas comunales.

Fuente: Municipalidad de San Carlos.

Tabla 28: Iniciativas sin priorizar Área de Infraestructura

Área	Sub-área	Problema	Iniciativa
IES	Mejoramiento de la Red Vial	Ausencia de rutas alternas para el distrito	Gestionar estudios y mejoras posteriores para habilitar como ruta alterna Barrio Los Ángeles - Puente Casa 2-10-828
IES	Mejoramiento de la Red Vial	Ausencia de rutas alternas para el distrito	Establecimiento de un proyecto para determinar rutas alternas posibles para el distrito, y como segunda medida iniciar un plan de implementación de éstas

IES	Aceras, cordón y caño	Riesgo de accidentes por ausencia de aceras para tránsito seguro de las personas.	Municipalidad desarrolle Plan de Acción para cumplimiento de la Ley en tema aceras (notificar - construir aceras y cobrar a dueños terreno)
IES	Mejoramiento de la Red Vial	Acueducto Municipal hace huecos reparando tubería pero no los arregla	Solicitar que el Acueducto cumpla con las reparaciones de los calles de forma inmediata
IES	Mejoramiento de la Red Vial	Ausencia de rutas alternas para el distrito	Gestionar estudios y mejoras posteriores para habilitar como ruta alterna de Calle Maracaná (lado abajo del MOPT) hacia la Universidad Católica.
IES	Mejoramiento de la Red Vial	Ausencia de rutas alternas para el distrito	Gestionar estudios y mejoras posteriores para habilitar como ruta alterna del COTAI - Urbanización Selva Verde.
IES	Seguridad Vial	Inexistencia o esta en mal estado la señalización/demarcación vertical y horizontal	Ejecutar el proceso de demarcación vial (horizontal y vertical) incluyendo demarcaciones de zonas amarillas, colocación de ojos de gato, rotulaciones; según estudio técnico y prioridades en rutas nacionales y cantonales.
IES	Mejoramiento de la Red Vial	Ausencia de un Quebrador y Planta Asfáltica lo que incrementa los costos de los proyectos en el cantón	Ejecución de un proyecto para instalar un Quebrador y Planta Asfáltica en el cantón para los proyectos locales
IES	Mejoramiento de la Red Vial	Ausencia del retiro de La Escuela Juan Chaves hasta Pizza Hut, puede ampliarse la vía (ya fueron comprado por la Municipalidad)	Gestionar la ampliación de la carretera desde La Escuela Juan Chaves a Pizza Hut ya el terreno fue adquirido por la Municipalidad
IES	Mejoramiento de la Red Vial	Infraestructura vial deficiente limitando el desarrollo socioeconómico.	Gestionar estudios técnicos y ejecución de una superficie duradera de Barrio Jardín a Calle a la Parada
IES	Mejoramiento de la Red Vial	Infraestructura vial deficiente limitando el desarrollo socioeconómico.	Gestionar estudios técnicos y ejecución de una superficie duradera en los alrededores de la terminal de buses
IES	Mejoramiento de la Red Vial	Infraestructura vial deficiente limitando el desarrollo socioeconómico.	Gestionar la ampliación del ancho de la calzada de la ruta 140.
IES	Mejoramiento de la Red Vial	No se ha decidido por CONAVI que va realizar posterior al cierre del proyecto en Volio y San Carlos; tiene diseños con costo de 14 millones	Solicitar al MOPT/CONAVI un informe sobre el proceso de construcción de la nueva carretera y que se realizará por el cierre del proyecto Volio - San Carlos
IES	Mejoramiento de la Red Vial	Ausencia de rutas alternas para el distrito	Gestionar el seguimiento e implementación de la construcción de anillo de circunvalación presentado por Don Segundo en proceso de Planes Reguladores y el Concejo Municipal
IES	Mejoramiento de la Red Vial	Infraestructura vial deficiente limitando el desarrollo socioeconómico.	Gestionar estudios técnicos y ejecución de una superficie duradera Santa Fé a Pueblo Nuevo

IES	Puentes	Puentes no tienen el ancho requerido para el tránsito actual.	Gestionar lo pertinente para la construcción a dos vías puente del Estadio hacia la Esperanza (Calle Florida que pega con San Gerardo).
IES	Seguridad Vial	Riesgo de accidentes por ausencia de ciclo vías.	Gestionar la construcción de una ciclo vía de San Juan al Centro de Ciudad Quesada.
IES	IES Salones Comunales/Multiuso	Salones Comunales y/o Multiuso con infraestructura deteriorada, insuficiente o inexistente en el distrito.	Solicitar que tanto DINADECO en coordinación con los entes competentes elaborar un diagnóstico de la infraestructura comunal.
IES	Servicios Institucionales	Las instituciones públicas están segregadas por todo el casco central de Ciudad Quesada	Promover la construcción de una Ciudad Gobierno, con sucursales de las instituciones públicas, área comercial y también salón de convenciones, en la parte este de CQ (ya hay una calle donada para la MSC en Santa Fé)
IES	Puentes	Ausencia de demarcación y accesos adecuado en los puentes	Realizar la señalización en los puentes del distrito
IES	Puentes	Puentes no tienen el ancho requerido para el tránsito actual.	Gestionar lo pertinente para la construcción a dos vías todos los puentes de la ruta 140.
IES	Puentes	Puentes no tienen el ancho requerido para el tránsito actual.	Gestionar lo pertinente para la construcción a dos vías del todos los puentes de todos los puentes de Ciudad Quesada a Aguas Zarcas a doble vía
IES	Puentes	Falta construcción de puentes peatonales colocado en riesgo a los transeúntes en zonas de alto tránsito	Generar estudios y construcción de puentes peatonales sobre RN-140 (oficio DR (HN)-50-12-0217.
IES	Manejo de residuos sólidos	No hay un proyecto para utilizar los residuos sólidos para proyectos de bien común en el vertedero municipal.	Que la Municipalidad analice la viabilidad de ejecutar un proyecto con Coopelesca u otra organización, para utilización de los residuos sólidos no valorizables.
IES	IES Salud	Hospital San Carlos está saturado y no ofrece los servicios que demanda la población.	Gestionar la construcción de una clínica 24 horas que apoye al Hospital San Carlos según un estudio de ubicación
IES	IES Salud	Hospital San Carlos está saturado y no ofrece los servicios que demanda la población.	Gestionar con la Junta Directiva de la CCSS la ampliación de la infraestructura y servicios del Hospital San Carlos
IES	Servicio de Agua Potable	Infraestructura del acueducto no es suficiente para un adecuado servicio o su mantenimiento es débil.	Implementación del Plan Maestro del Acueducto Municipal Tuberías de conducción obsoletas o sin capacidad para la necesidad actual
IES	Servicio de Agua Potable	No se cuenta con la concesión de la (s) naciente (s) que brindan el servicio según normativa.	En coordinación con AyA, APANAJUCA, Municipalidad de San Carlos, ASADAS, elaboren un censo de las áreas de cuencas de nacientes sus propietarios y el trámite de concesiones actuales de éstas. Y conformación de una comisión elabore un plan de seguimiento para adquisición de los terrenos de acuerdo a la Ley.

IES	Servicio de Agua Potable	Las áreas de las cuencas, nacientes, tanques u otras instalaciones; están en manos privadas.	Gestionar a través de AyA, APANAJUCA, Municipalidad de San Carlos, ASADAS el levantamiento de un censo cantonal de las áreas de cuencas de nacientes, sus propietarios, actuales concesiones.
IES	Servicio de Agua Potable	Las áreas de las cuencas, nacientes, tanques u otras instalaciones; están en manos privadas.	Según el Censo Cantonal realizado articular esfuerzos para la adquisición de los terrenos que están en manos privadas del distrito.
IES	Sistema de Alcantarillado	Incumplimiento de normativa vigente de obligaciones de manejo de rondas, manejo de aguas.	Mayor divulgación y concientización de asumir las responsabilidades de las y los ciudadanos.
IES	Sistema de Alcantarillado	Municipalidad no supervisa los procesos constructivos y la previsión de manejo de aguas que deben llevar.	Gestionar la incorporación de un plan de manejo de aguas dentro de los requisitos para permiso de construcción
IES	Servicios Institucionales	Ausencia de planes reguladores debidamente aprobados.	Incluir dentro del plan regulador establecimiento de una cobertura máxima y un área mínima que se deje siempre área para la disposición de aguas residuales.
IES	IES Educativos	Ausencia de un diagnóstico del estado de la infraestructura y equipamiento de los centros educativos.	Solicitar al MEP realizar un diagnóstico de toda la infraestructura y equipamiento de los centros educativos del distrito-cantón; y de acuerdo a prioridades sean atendidos
IES	Comunicaciones y Energía	No existe planificación y coordinación para la construcción de obras electrificación, alumbrado, fibra óptica y demás, junto con las demás instituciones y la comunidad.	Solicitar a Coopelesca coordinación interinstitucional para una adecuada iluminación de las calles del Cantón.
IES	Manejo de residuos sólidos	Camiones de recolección de desechos dejan líquidos lixiviados por la carretera	Solicitar a La Municipalidad implementar un sistema de lo manejo de los líquidos en los camiones
IES	Mejoramiento de la Red Vial	Ausencia de evacuación pluvial provoca daños en los caminos.	Estudio y construcción de evacuación pluvial sobre camino 2-10-231; (Selva Verde-Cecudi)
IES	Mejoramiento de la Red Vial	Infraestructura vial deficiente limitando el desarrollo socioeconómico.	Gestionar los proyectos priorizados, como lo establece el artículo 57 del código municipal.
IES	Mejoramiento de la Red Vial	No se da una adecuado seguimiento al Manual de Caminos Públicos ni su divulgación o vinculación con las comunidades	Aplicación de dicho de reglamento, conectado con el cobro de bienes inmuebles y patentes,
IES	Mejoramiento de la Red Vial	Infraestructura vial deficiente limitando el desarrollo socioeconómico.	Gestionar estudios técnicos y ejecución de una superficie duradera en los cuadrantes Sucre
IES	Mejoramiento de la Red Vial	Infraestructura vial deficiente limitando el desarrollo socioeconómico.	Gestionar ampliación del ancho del camino 2-10-016 de la Tesalia - Barrio Corazón de Jesus

IES	Mejoramiento de la Red Vial	Infraestructura vial deficiente limitando el desarrollo socioeconómico.	Ejecutar un plan de mejoramiento de la infraestructura vial en el sector del cuadrante de la antigua Pepsi - Pirámide
IES	Mejoramiento de la Red Vial	Infraestructura vial deficiente limitando el desarrollo socioeconómico.	Gestionar estudios técnicos y ejecución de una superficie duradera en el camino 2-10-823 y cunetas revestidas.
IES	Mejoramiento de la Red Vial	Infraestructura vial deficiente limitando el desarrollo socioeconómico.	Gestionar estudios técnicos y ejecución de una superficie duradera en la entrada progresista y cunetas revestidas.
IES	Mejoramiento de la Red Vial	Infraestructura vial deficiente limitando el desarrollo socioeconómico.	Gestionar estudios técnicos y ejecución de una superficie duradera en el camino 2-10-008 y cunetas revestidas.
IES	Mejoramiento de la Red Vial	Infraestructura vial deficiente limitando el desarrollo socioeconómico.	Gestionar estudios técnicos y ejecución de una superficie duradera en el sector del Bambú y cunetas revestidas.
IES	Mejoramiento de la Red Vial	Infraestructura vial deficiente limitando el desarrollo socioeconómico.	Gestionar estudios técnicos y ejecución de una superficie duradera en el camino 2-10-133 y cunetas revestidas.
IES	Mejoramiento de la Red Vial	Infraestructura vial deficiente limitando el desarrollo socioeconómico.	Gestionar estudios técnicos y ejecución de una superficie duradera en la entrada Los Guerrero hacia Pollos Tico y cunetas revestidas
IES	Mejoramiento de la Red Vial	Infraestructura vial deficiente limitando el desarrollo socioeconómico.	Gestionar estudios técnicos y ejecución de una superficie duradera desde puente los niño hasta entrada de los Progresistas y cunetas revestidas
IES	Mejoramiento de la Red Vial	Infraestructura vial deficiente limitando el desarrollo socioeconómico.	Gestionar estudios técnicos y ejecución de una superficie duradera en sector de entrada los Rodríguez por el Embalse y cunetas revestidas
IES	Mejoramiento de la Red Vial	Infraestructura vial deficiente limitando el desarrollo socioeconómico.	Gestionar estudios técnicos y ejecución de una superficie duradera del camino a Corazón de Jesús a Linda Vista
IES	IES Educativos	Infraestructura deteriorada o insuficiente de Centros Educativos.	Gestionar mejoras a la infraestructura de oficinas administrativas y Comedor Escolar; en La Escuela de Corazón Jesús, Ciudad Quesada
IES	Comunicaciones y Energía	No planificación y control en la ubicación y construcción de las torres de comunicación.	Gestionar acciones legales que regulen este problema, ya que existe imposibilidad de las Municipalidades.
IES	Comunicaciones y Energía	Ausencia del servicio de electricidad en algunos sectores	Solicitar a Coopelesca el brindar el servicio de electricidad de Pollo Tico al Parque Juan Castro Blanco
IES	Puentes	Ausencia de puentes para tránsito de los habitantes, y traslado de producción	Gestionar los estudios técnicos para la posterior construcción de un puente en el camino 2-10-231 (luego del boulevard mano izquierda que conecte con Calle Matamoros)

IES	Puentes	Ausencia de puentes para tránsito de los habitantes, y traslado de producción	Gestionar los estudios técnicos para la posterior construcción de un puente en Corazón de Jesús a Linda Vista es de carácter prioritario, ya que es ruta alterna puente 2-10-016
IES	Puentes	Puente no tienen el ancho requerido para el tránsito actual.	Gestionar lo pertinente para la construcción a dos vías del puente sobre la ruta San Juan camino 2-10-016
IES	Puentes	Ausencia de puentes para tránsito de los habitantes, y traslado de producción	Gestionar los estudios técnicos para la posterior construcción de un puente en el camino del cruce del camino a Linda Vista de la Tesalia a San Luís de La Tesalia (Finca Los Gómez).
IES	Manejo de residuos sólidos	No hay cultura del reciclaje en el distrito.	Instaurar Centros de Acopio en las cabeceras de los pueblos en coordinación con las Asociaciones de Desarrollo.
IES	Manejo de residuos sólidos	No hay cultura del reciclaje en el distrito.	Promover que la Municipalidad establezca un plan de estimulación para las residencias y centros comerciales que apliquen políticas de reciclaje.
IES	Servicio de Agua Potable	Infraestructura del acueducto no es suficiente para un adecuado servicio o su mantenimiento es débil.	Gestionar la elaboración de un Plan Maestro Integral que incluya mejoras en la tubería de conducción del acueducto de Sucre.
IES	Servicio de Agua Potable	Infraestructura del acueducto no es suficiente para un adecuado servicio o su mantenimiento es débil.	Gestionar la elaboración de un Plan Maestro Integral que incluya mejoras en la tuberías de conducción del acueducto de Ron Ron.
IES	Servicio de Agua Potable	Infraestructura del acueducto no es suficiente para un adecuado servicio o su mantenimiento es débil.	Gestionar la elaboración de un Plan Maestro Integral que incluya mejoras en tubería de conducción del acueducto de San Juan.
IES	Servicio de Agua Potable	Infraestructura del acueducto no es suficiente para un adecuado servicio o su mantenimiento es débil.	Gestionar la elaboración de un Plan Maestro Integral que incluya mejoras en la tubería de conducción en acueducto de San Luis.
IES	Servicio de Agua Potable	Infraestructura del acueducto no es suficiente para un adecuado servicio o su mantenimiento es débil.	Gestionar la elaboración de un Plan Maestro Integral que incluya mejoras en la tubería de conducción en acueducto Dulce Nombre.
IES	Servicio de Agua Potable	Infraestructura del acueducto no es suficiente para un adecuado servicio o su mantenimiento es débil.	Gestionar la elaboración de un Plan Maestro Integral que incluya mejoras en la tubería de conducción en acueducto Corazón de Jesús
IES	Servicio de Agua Potable	No se cuenta con la concesión de la (s) naciente (s) que brindan el servicio según normativa.	Gestionar por parte de las ASADAS el apoyo a las instituciones públicas y privadas para la asesoría en la tramitología, estudios para obtener las concesiones de las nacientes en el distrito..

IES	Servicio de Agua Potable	Comunidad no cuenta con un acueducto propio.	La comunidad de San José de la Montaña no posee ninguna infraestructura de acueducto.
IES	Sistema de Alcantarillado	Manejo inadecuado de aguas grises y jabonosas en los hogares.	Diseño de una estrategia para proceso de información y fiscalización de la normativa vigente por parte de los entes involucrados en los sectores de Sucre, San José de La Montaña, Corazón de Jesús, Monte Hored, San Vicente, San Luís, San Juan, San Rafael, El Bajo Zúñiga, y La Selva.
IES	Aceras, cordón y caño	Ausencia de cunetas en las rutas nacionales	Gestionar la construcción de cunetas en las laterales de las rutas nacionales
IES	Seguridad Ciudadana	Terrenos baldíos que fomentan la inseguridad ciudadana así como la delincuencia.	Gestionar que se construya un parque (Esquina del Minero) con un buen diseño que sea ejecutado por la Municipalidad.
IES	IES Deportivo/Cultural	No se cuenta con terreno para ampliar obras deportivas, culturales o recreativas.	Gestionar la compra del terreno donde está ahora la cancha de Selva Verde y los terrenos aledaños para ampliar accesos.
IES	IES Salones Comunes/Multiuso	Salones Comunes y/o Multiuso con infraestructura deteriorada, insuficiente o inexistente en el distrito.	Gestionar las mejoras al Salón Comunal de Corazón de Jesús de la Tesalia. (Orden Sanitaria del MINSALUD)
IES	IES Salones Comunes/Multiuso	Salones Comunes y/o Multiuso con infraestructura deteriorada, insuficiente o inexistente en el distrito.	Gestionar la construcción de un Salón Multiuso para comunidad de Monte Horeb
IES	IES Salud	Ausencia de EBAIS en centros de población del distrito.	Gestionar la apertura de un EBAIS en Urbanización Selva Verde, Ciudad Quesada
IES	IES Salud	Ausencia de EBAIS en centros de población del distrito.	Gestionar la apertura de un EBAIS en Cedral, Ciudad Quesada
IES	IES Salud	Ausencia de EBAIS en centros de población del distrito.	Gestionar la apertura de un EBAIS en San Juan, Ciudad Quesada
IES	IES Salud	Deterioro de las instalaciones del EBAIS Sucre, la CCSS no invierte debido a que el terreno/instalaciones fueron donados al MINSALUD, quien ahora reclama el lugar, dejando desamparados a los habitantes.	Gestionar un convenio entre la CCSS y Ministerio de Salud para brindar un servicio de calidad y realización de las mejoras pertinentes en el EBAIS de Sucre
IES	Sistema de Alcantarillado	Ausencia de Alcantarillado Sanitario	Gestionar los estudios para la construcción de un alcantarillado sanitario; preferiblemente en coordinación con universidades para sectores de San Vigente, San José de La Montaña, San Juan, San Luis, San Ramón.
IES	Sistema de Alcantarillado	Ausencia de Alcantarillado Sanitario	Gestionar los estudios para la construcción de un alcantarillado sanitario; preferiblemente en coordinación con universidades en Sucre.

IES	Sistema de Alcantarillado	Ausencia de Alcantarillado Sanitario	Gestionar los estudios para la construcción de un alcantarillado sanitario; preferiblemente en coordinación con universidades para el área central de Ciudad Quesada.
IES	IES Educativos	La Escuela de San Jose de la Montaña esta en área de riesgo	Gestionar la compra y construcción de Escuela para San Jose de la Montaña, Ciudad Quesada en área mas segura
IES	Gestión del Riesgo	Desconocimiento de las zonas de riesgo de San Jose de la Montaña	Gestionar con Geología de UCR para determinar las áreas vulnerables de San José de la Montaña y alrededores.
IES	Comunicaciones y Energía	Carencia de buena señal o del servicio de internet	Gestionar ante los entes competentes una mejora en el servicio de internet en Monte Horeb
IES	Comunicaciones y Energía	Ineficiencia en el servicio de telefonía móvil	Solicitar a las entidades competentes realizar mejora en los servicios de telefonía celular en Monte Horeb
IES	Comunicaciones y Energía	Carencia de buena señal o del servicio de internet	Gestionar ante los entes competentes una mejora en el servicio de internet en San José de la Montaña
IES	Comunicaciones y Energía	Ineficiencia en el servicio de telefonía móvil	Solicitar a las entidades competentes realizar mejora en los servicios de telefonía celular en San José de la Montaña
IES	Comunicaciones y Energía	Carencia de buena señal o del servicio de internet	Gestionar ante los entes competentes una mejora en el servicio de internet en San Juan
IES	Comunicaciones y Energía	Ineficiencia en el servicio de telefonía móvil	Solicitar a las entidades competentes realizar mejora en los servicios de telefonía celular en San Juan
IES	Comunicaciones y Energía	Ineficiencia en el servicio de telefonía móvil	Gestionar ante los entes competentes una mejora en los servicios de internet y telefonía móvil en San José de la Montaña
IES	IES Deportivo/Cultural	Infraestructura deportiva y su equipamiento ausente o en malas condiciones.	Articular esfuerzos para construir un Polideportivo en San Juan, Ciudad Quesada
IES	IES Deportivo/Cultural	La infraestructura deportiva de San José de la Montaña esta en una zona de riesgo	Gestionar la reubicación de toda el área comunal de San José de la Montaña
IES	IES Salones Comunales/Multiuso	Ausencia de planificación de la infraestructura comunal y residencial de San Juan	Gestionar un diseño para la reorganización del distrito, tomando en cuenta el área de la plaza; posteriormente dar seguimiento para implementación
IES	IES Generales	Debido al aumento poblacional de Sucre infraestructura comunal colapsada.	Gestionar la realización de mejoras a la infraestructura comunal en Sucre.
IES	Servicio de Agua Potable	No se tienen identificadas las zonas de recargas y de mantos acuíferos para todas las nacientes y con esto buscar su protección.	Gestionar un plan de identificación, protección, reforestación, adquisición de terrenos donde están las zonas de recarga acuífera y mantos acuíferos en el sector de San Vicente.

IES	Servicio de Agua Potable	Inadecuada protección del área de los tanques de captación, distribución o quiebra gradientes.	Colocar malla perimetral en el tanque de almacenamiento del Acueducto de Corazón de Jesús.
IES	Servicio de Agua Potable	No se cuenta con la concesión de la (s) naciente (s) que brindan el servicio según normativa.	Gestionar por parte de las ASADAS el apoyo a las instituciones públicas y privadas para la asesoría en la tramitología, estudios para obtener las concesiones de las nacientes del acueducto de la Tesalia
IES	Servicio de Agua Potable	Infraestructura del acueducto no es suficiente para un adecuado servicio o su mantenimiento es débil.	Gestionar la elaboración de un Plan Maestro Integral que incluya mejoras en tanques, tubería, colocación de malla en acueducto de San Juan.
IES	Sistema de Alcantarillado	Ausencia de Alcantarillado Sanitario	Gestionar los estudios para la construcción de un alcantarillado sanitario; preferiblemente en coordinación con universidades para sector: Sucre, San Juan, San Luis, Cedral.
IES	Mejoramiento de la Red Vial	Ausencia de evacuación pluvial provoca daños en los caminos.	Estudio y construcción de evacuación pluvial en Corazón de Jesús
IES	Mejoramiento de la Red Vial	Ausencia de evacuación pluvial provoca daños en los caminos.	Estudio y construcción de evacuación pluvial sobre camino 2-10-233 en San José de la Montaña
IES	Mejoramiento de la Red Vial	Ausencia de evacuación pluvial provoca daños en los caminos.	Estudio y construcción de evacuación pluvial sobre camino 2-10-016, San Pablo - Termales
IES	Mejoramiento de la Red Vial	Ausencia de evacuación pluvial provoca daños en los caminos.	Estudio y construcción de evacuación pluvial sobre camino 2-10-823
IES	Mejoramiento de la Red Vial	Ausencia de evacuación pluvial provoca daños en los caminos.	Estudio y construcción de evacuación pluvial sobre camino de Barrio Progresista de San Juan
IES	Mejoramiento de la Red Vial	Ausencia de evacuación pluvial provoca daños en los caminos.	Estudio y construcción de evacuación pluvial sobre camino los Miranda, sector del Bambú San Juan
IES	Mejoramiento de la Red Vial	Ausencia de evacuación pluvial provoca daños en los caminos.	Estudio y construcción de evacuación pluvial sobre camino Los Guerreño a la Granja - Pollo Tico en San Juan

Fuente: Municipalidad San Carlos.

Tabla 29: Iniciativas sin priorizar Área Político Social.

Área	Sub-área	Problema	Iniciativa
PSL	Educación	Limitación de acceso a la educación superior por ausencia de Sedes Universitarias	Promover la apertura de cursos o carreras cortas inter-sede (Universidades Públicas) en la actual infraestructura educativa mediante convenios inter-institucionales (MEP-INA-Universidades-ADI)
PSL	Educación	Limitación de acceso a la educación superior por ausencia de Sedes Universitarias	Gestionar la presencia en el cantón Sedes la UCR, UNA; y fortalecimiento y ampliación de la oferta educativa de la UNED, UTN y ITCR

PSL	Educación	La Infraestructura educativos esta obsoleta; y no cumple con los requerimientos para la demanda de población estudiantil existente; y/o la Ley 7600	Coordinar con MEP para la construcción de aulas en los centros educativos que lo requieran.
PSL	Educación	Ausencia de diagnostico de las condiciones actuales y necesidades de la infraestructura, equipamiento y servicios de los Centros Educativos del distrito.	Solicitar al MEP realizar un diagnóstico de toda la infraestructura y equipamiento de los centros educativos del cantón y de acuerdo a éste sean asignados recursos para su mejoramiento.
PSL	Educación	No se cuenta con la cantidad de cupos para educación secundaria técnica requerida en el distrito.	Gestionar ante el MEP la apertura de un nuevo Colegio Técnico en Ciudad Quesada
PSL	Promoción del deporte, cultura y recreación	Ausencia de un inventario de la infraestructura para la práctica del deporte y recreación.	Solicitar al CCDR San Carlos que de la mano de las ADI gestione un inventario de la infraestructura deportiva y recreativa del cantón.
PSL	Promoción del deporte, cultura y recreación	Ausencia de un inventario de la infraestructura para la práctica del deporte y recreación.	De acuerdo al inventario realizado diseñar una estrategia para mejoramiento de la infraestructura deportiva
PSL	Promoción del deporte, cultura y recreación	Poca promoción de las diversas opciones de actividades deportivas, recreativas y culturales que se pueden realizar en el distrito	Solicitar al CCDR San Carlos estrategias para diversificar los deportes y actividades creativas.
PSL	Promoción del deporte, cultura y recreación	Las carreras atléticas son con fines de lucro lo que limita a interesados a participar en las mismas.	Promocionar que las ADI gestionen la realización de carreras atléticas de manera gratuita en las comunidades.
PSL	Promoción del deporte, cultura y recreación	Poco apoyo al financiamiento de la Casa de la Cultura por el Gobierno Local.	Asignar anualmente presupuesto para mejoramiento de la infraestructura y/o gastos operativos de la Casa de la Cultura, bajo marco legal respectivo.
PSL	Promoción del deporte, cultura y recreación	Poco apoyo al financiamiento de la Casa de la Cultura por el Ministerio de Cultura, Juventud y Deportes	Solicitar al Ministerio de Cultura fortalecer financieramente con recurso humano a la Casa de la Cultura.
PSL	Promoción del deporte, cultura y recreación	Escasa promoción de actividades vinculadas al arte, danza, teatro, etc..	Fortalecer la Casa de la Cultura para reforzar y aumentar las posibilidades de fortalecer el talento local en artes, danza, teatro; así como gestionar las presentaciones artísticas nacionales e internacionales.
PSL	Vivienda	Aumento de precarios o áreas de hacinamiento por falta de fiscalización y control de los entes competentes.	Gestionar a través del Concejo de Distrito con las entidades competentes la realización de un censo que determine la cantidad de habitantes de residen en los precarios y las problemáticas existentes para el abordaje integral.
PSL	Vivienda	Aumento de precarios o áreas de hacinamiento por falta de fiscalización y control de los entes competentes.	Promover la concientización a las ADI, que en caso de que se den cuenta de que se esta iniciando un precario presenten las denuncias ante los entes responsables

PSL	Vivienda	Limitación al costarricense para bonos de vivienda ya que se da prioridad en muchas ocasiones a extranjeros.	Solicitar al INVU y entes que gestionan proyectos y bonos una investigación sobre la priorización de beneficio de Bonos de vivienda a extranjeros que a nacionales
PSL	Organización Comunal	Ausencia de la juventud en la mayoría de organizaciones comunales del distrito.	Gestionar espacios de conversación para articular e integrar a los jóvenes del distrito a las organizaciones
PSL	Organización Comunal	Ausencia de la juventud en la mayoría de organizaciones comunales del distrito.	Solicitar al Comité Cantonal de la Persona Joven desarrollo de programas de formación de liderazgo comunal.
PSL	Organización Comunal	Desinterés de la ciudadanía por el desarrollo comunal.	Solicitar al MEP el incorporar en la curricula educativa la organización comunitaria y liderazgo como un eje transversal del proceso educativo desde La Escuela hasta el Colegio.
PSL	Vivienda	No se ha dado una adecuada fiscalización de la Municipalidad a procesos constructivos (sin permiso, cerca de ríos, recepción de urbanizaciones sin finalizar) y el MINAE de construcciones al margen de los ríos.	Promover la presentación de denuncias tanto en la MSC como MINAE de construcciones de manera irregular por las comunidades
PSL	Vivienda	No se ha dado una adecuada fiscalización de la Municipalidad a procesos constructivos (sin permiso, cerca de ríos, recepción de urbanizaciones sin finalizar) y el MINAE de construcciones al margen de los ríos.	Solicitar a la MSC una mayor regulación en el otorgamiento de permisos de construcción.
PSL	Vivienda	Aumento de precarios o áreas de hacinamiento por falta de fiscalización y control de los entes competentes.	Gestionar por los entes competentes realizar las acciones pertinentes para eliminar de acuerdo a la normativa vigente los 4 precarios existentes: Meco, La Abundancia, La Cruz, San Juan.
PSL	Vivienda	Aumento de precarios o áreas de hacinamiento por falta de fiscalización y control de los entes competentes.	Los miembros de la comunidad que conocen familias hacinadas en casas de personas extranjeras y han sido obtenidas por bono de vivienda deben reportar a Migración para la visita correspondiente.
PSL	Vivienda	Crecimiento de construcciones de viviendas sin cumplimiento de la normativa por inmigrantes ilegales.	Comunidades con importante número de personas en condición irregular solicita que se haga una Feria Informativa para promover cómo regularizarse en nuestro país.
PSL	Promoción del deporte, cultura y recreación	Poca promoción de las diversas opciones de actividades deportivas, recreativas y culturales que se pueden realizar en el distrito	Gestionar apoyo a deportes alternativos como sky warbs.

PSL	Promoción del deporte, cultura y recreación	Poca promoción de las diversas opciones de actividades deportivas, recreativas y culturales que se pueden realizar en el distrito	Gestionar el desarrollo de ferias para promover actividades deportivas alternativas.
PSL	Accesibilidad (igualdad y equidad)	Incumplimiento de la Ley 7600 en las aceras y comercios.	El Ministerio de Salud exija a los dueños de bienes inmuebles la construcción de aceras y rampas de acuerdo a la Ley 7600.
PSL	Prevención del consumo de drogas y similares	Aumento significativo de la venta, consumo y distribución de drogas en el distrito.	Diseñar una estrategia por los diversos entes competentes para brindar procesos formativos en coordinación con las ADI, Grupos Organizados Locales, Centros Educativos en temáticas de prevención del consumo de las drogas, impacto de éstos en la sociedad, indicadores de personas que están iniciado la adicción.
PSL	Prevención del consumo de drogas y similares	Aumento significativo de la venta, consumo y distribución de drogas en el distrito.	Diseño de una estrategia por las entidades competentes de abordaje en atención y/o intervención de personas adictas a las drogas.
PSL	Adulto Mayor	Aumento de depresión en adultos mayores por ausencia de actividad en la sociedad actual	Gestionar un proyecto de formación, creación de actividades para mejorar la calidad de vida de los adultos mayores.
PSL	Familia	Amplia brecha de género a nivel laboral en el distrito	Sensibilizar a la población en general sobre la igualdad y equidad de género por medio de procesos como los que imparte Dirección de Desarrollo Social de la Municipalidad
PSL	Familia	Amplia brecha de género a nivel laboral en el distrito	Sensibilizar a la población en general sobre la igualdad y equidad de género por medio de procesos como los que imparte INAMU.
PSL	Familia	Presencia de Violencia Intrafamiliar en el distrito	Campañas Informativas comunicando a las personas víctimas de violencia las opciones de atención (intervención profesional) en la Dirección de Desarrollo Social
PSL	Niñez, Adolescencia y Juventud	Agresión a niños en el distrito.	Promover que en los Centros Educativos a través de las entidades competentes información a padres y estudiantes de los deberes y derechos de los niños.
PSL	Niñez, Adolescencia y Juventud	Agresión a niños en el distrito.	Solicitar al PANI realización de campañas publicitarias para informar las formas de denunciar ante sus oficinas o al 800 8000 OIJ la situación de violencia en contra de los menores de edad.
PSL	Servicios Institucionales	Ausencia de fuertes campañas educativas para el uso adecuado del servicio de electricidad.	Promover campañas de educación a la población para el uso adecuado de la electricidad.
PSL	Servicios Institucionales	Ausencia de fuertes campañas educativas para el uso adecuado del servicio de electricidad.	Solicitar a Coopelesca la búsqueda de alternativas de generación eléctrica para la Zona

PSL	Servicios Institucionales	Falta de capacitaciones a las ASADAS para conocimiento de la legislación vigente	Gestionar ante el AyA establecer procesos de capacitación para las ASADAS en legislación.
PSL	Servicios Institucionales	Procesos de corta de agua para personas morosas son muy burocráticos y genera mucho gasto a las ASADAS.	Solicitar al AyA asesoría para realizar de forma mas eficiente y eficaz la corta del servicio a las personas morosas de Acueductos.
PSL	Salud - Calidad de Vida	Ausencia de servicios de atención de salud en zonas vitales, que podrían descongestionar EBAIS/Clínicas	Solicitar ante la CCSS realizar estudios para apertura de un EBAIS en Cedral, Ciudad Quesada
PSL	Salud - Calidad de Vida	Lento servicio de Laboratorio (citas para ser atendidos)	Gestionar con la CCSS un mejor funcionamiento y servicio para los usuarios del laboratorio .
PSL	Salud - Calidad de Vida	Congestionamiento en la asignación de citas en centros médicos	Solicitar a la CCSS diseño de una estrategia para la asignación de citas (darlas el día anterior, reservando un poco para emergencias, etc.)
PSL	Salud - Calidad de Vida	Especialistas insuficientes para una atención de calidad a los habitantes.	Realizar un estudio por parte de la CCSS para reforzar con especialidades y equipo adecuado al Hospital San Carlos.
PSL	Salud - Calidad de Vida	Alta contaminación sónica por negocios y perifoneo en el distrito	Solicitar a MINSALUD la aplicación de Legislación vigente de Regulación de Contaminación Sónica.
PSL	Salud - Calidad de Vida	Carencia de espacios saludables par la promoción de la salud dirigido a las familias y/o personas	Propiciar el acercamiento de empresas privadas en las actividades de la promoción de la salud; como responsabilidad social y como agentes de desarrollo del distrito.
PSL	Salud - Calidad de Vida	Carencia de espacios saludables par la promoción de la salud dirigido a las familias y/o personas	Promover la participación en las actividades de promoción de la salud de las instancias públicas (MINSALUD, CCSS, MEP, Redes, Universidades etc.)
PSL	Salud - Calidad de Vida	Carencia de espacios saludables para la promoción de la salud dirigido a las familias y/o personas	Fortalecer la realización de actividades como: Domingos en Movimiento, Ferias de Nutrición, Ferias de la Salud, Sexualidad, Economía Familiar etc.
PSL	Salud - Calidad de Vida	Abandono de animales en las vías públicas así como agresión a estos	Gestionar programas de capacitación y fortalecimiento de la Asociación de Protección de Animales de San Carlos para mayor protección de los animales
PSL	Salud - Calidad de Vida	Abandono de animales en las vías públicas así como agresión a estos	Coordinar el desarrollo de campañas de castración.
PSL	Educación	El equipamiento de los centros educativos no es suficiente o está deteriorado	Gestionar la adquisición de implementos para cultura, recreación y deportes para los Centros Educativos.
PSL	Educación	Altos índices de deserción educativa	Gestionar con el MEP que se realicen acciones que prevengan la deserción así como aumentar la motivación para que los estudiantes estén dentro de las aulas.

PSL	Educación	Deficiencia y/o ausencia de clases de segundo idioma y materias especiales.	Gestionar ante el MEP la asignación de profesores de idiomas y materias especiales en los Centros Educativos donde siguen sin impartirse estas lecciones.
PSL	Educación	Muchas personas no han concluido la secundaria	Solicitar al MEP el fortalecimiento de la educación secundaria nocturna
PSL	Organización Comunal	Desconocimiento de opciones de financiamiento para proyectos comunales (Infraestructura, Sociales, Ambientales, Económicos)	Desarrollar un mapeo de las diferentes fuentes de financiamiento y/o asesoría técnica; para el desarrollo socio-económico de los distritos.
PSL	Organización Comunal	Desconocimiento de opciones de financiamiento para proyectos comunales (Infraestructura, Sociales, Ambientales, Económicos)	Elaborar un portafolio/aplicación informática de las entidades públicas/privadas que apoyan el desarrollo local, sus datos principales, requisitos y ámbitos de aplicación.
PSL	Organización Comunal	Desconocimiento de opciones de financiamiento para proyectos comunales (Infraestructura, Sociales, Ambientales, Económicos)	Gestionar capacitaciones colegiadas bi-anales como mínimo del MOPT, DINADECO, IMAS, Municipalidad de San Carlos para presentación y elaboración de proyectos comunales a las organizaciones comunales
PSL	Organización Comunal	Obstáculos para que las ADI trabajen (altos costos para organizar actividades, mucha tramitología; diferencia de requisitos de una sub-área a otra; etc.)	Gestionar la elaboración de un Portafolio; inclusive vía web, de los requisitos para trámites de eventos especiales con Fuerza Pública, MINSALUD, Tránsito, Cruz Roja, Municipalidad, SENASA; y coordinar al menos una capacitación bianual de éstos entes a las ADI del Distrito
PSL	Seguridad Ciudadana	Temor de denunciar la alta presencia de drogadicción (venta y consumo) así como violencia hacia menores de edad.	Realizar las denuncias correspondientes al 1176 o 800 8000645 en forma confidencial, indicando las personas involucradas.
PSL	Seguridad Ciudadana	Ausencia de Comités de Seguridad Comunitaria en sectores del distrito.	Solicitar a Fuerza Pública el desarrollo del curso de Seguridad Comunitaria en sectores vulnerables e interesados.
PSL	Seguridad Ciudadana	No se les brinda seguimiento y/o procesos de fortalecimiento a los Comités de Seguridad Comunitaria	Solicitar a Fuerza Pública aplicación de una metodología y su aplicación para el proceso de seguimiento/apoyo a los Comités de Seguridad Comunitaria.
PSL	Seguridad Ciudadana	No existe cultura en la ciudadanía de presentar denuncias ante los entes correspondientes.	Promover la importancia de que las y los ciudadanos presenten denuncias de las situaciones irregulares ante las instituciones respectivas
PSL	Seguridad Ciudadana	Ausencia de capacitación a la comunidad en temas de Seguridad, tales como tránsito, prevención de la delincuencia, drogas, violencia, por los entes vinculantes.	Concientizar a la población que se pueden realizar las denuncias al 1176 o 800 8000645 en forma confidencial, indicando las personas involucradas en los actos delictivos.
PSL	Adulto Mayor	Abandono, abuso y maltrato de los Adultos Mayores	Fortalecer el Centro Diurnos de Ciudad Quesada.

PSL	Adulto Mayor	Abandono, abuso y maltrato de los Adultos Mayores	Fomentar charlas de capacitación a las personas cuidadoras y familiares del adulto mayor.
PSL	Seguridad Ciudadana	Lenta respuesta por parte de Fiscalía, OIJ y otros entes ante denuncias que se han presentado.	Solicitar con el OIJ, Fiscalía la respuesta oportuna y seguimiento eficaz de las denuncias interpuestas por los ciudadanos.
PSL	Promoción del deporte, cultura y recreación	Deficiente Iluminación en instalaciones deportivas.	Gestionar mejoras en la Iluminación de cancha de fútbol de Barrio La Cruz, Ciudad Quesada
PSL	Organización Comunal	Desinterés de la ciudadanía por el desarrollo comunal.	Motivar a la comunidad a participar en las actividades organizada, propiciando que la presentación de informes y rendición de cuentas sea permanentes de las organizaciones establecidas hacia la comunidad.

Fuente: Municipalidad San Carlos.

12 Demandas e iniciativas ciudadanas

Como resultado del ejercicio efectuado por la Municipalidad en los 13 distritos, consistente en una serie articulada de talleres centrados en la participación de las comunidades, se dispone de un importante repertorio de demandas e iniciativas ciudadanas que sirven de referente para identificar y formular proyectos que en el próximo quinquenio orienten de manera focalizada las respuestas territoriales del Plan de Inversión de la MSC. Las demandas ciudadanas se han estructurado con base en cuatro líneas o áreas estratégicas que son, de las 6 anteriormente planteadas, las de mayor significado para las comunidades: Desarrollo Económico Local, Política Social, Ambiente e Infraestructura y Servicios.

A través de los talleres participativos y mediante la Metodología para la Ejecución de Talleres de Consulta Ciudadana, aplicada por los responsables de su ejecución por la Municipalidad, las demandas e iniciativas ciudadanas fueron primero identificadas y categorizadas y finalmente, priorizadas bajo los criterios plasmados en la Metodología.

Las demandas/iniciativas ciudadanas fueron agrupadas en cuatro categorías de gestión:

 **Autogestión:**[VRE24]

Las iniciativas que pueden ser resueltas de manera completa por la comunidad.

Gestión:

Las demandas o iniciativas en las que la Municipalidad no tiene la competencia para ejecutarlas, pero puede asumir la iniciativa de gestionar respuestas o apoyos por parte de terceros, especialmente las entidades nacionales que cuentan con la competencia y con los recursos.

Apoyo:

Las demandas/iniciativas para cuya ejecución la Municipalidad no tiene la capacidad ni los recursos, pero puede tener la competencia para propiciar alianzas o brindar algún tipo de apoyo.

Ejecución:

Aquellas demandas en las que la Municipalidad cuenta con la competencia y la capacidad y puede destinar recursos para su ejecución, de manera que puedan ser incluidas en un listado priorizado para la identificación y formulación posterior de los respectivos proyectos. Estas iniciativas, además, formarán parte del portafolio que servirá de insumo inicial para la configuración del Banco de Proyectos de la MSC.

Tabla 30: Total de Iniciativas priorizadas según modalidad de intervención, distrito de Ciudad Quesada.

Etiquetas de fila	Apoyo	Autogestión	Ejecución	Gestión	Total general
DEL	12	2		12	26
PSL	3	25	3	35	66
GA		7	2	9	18
IES	18	14	41	33	106
Total general	33	48	46	89	216

Fuente Municipalidad de San Carlos

La Tabla 30 [VRE25] hace referencia a la totalidad de prioridades del distrito de Ciudad Quesada de acuerdo a la modalidad y especificadas por área estratégica, se observa que Política Social es el área que presenta más prioridades.

12.1 Iniciativas y Demandas Priorizadas

Tabla 31: Iniciativas priorizadas por distrito: Ciudad Quesada, Categoría Apoyo [VRE26]

[VRE27]

Área	Sub-área	Problema	Iniciativa	Seguimiento
DEL	Desempleo	Carencia de fuentes de empleo	Tramitar capacitaciones, asesorías y recursos para el sector (PYMES) que facilite la generación de empleo en la zona y el emprendedurismo	Apoyo
DEL	Comercialización	Carencia de facilidades y oportunidades de comercialización	Gestionar infraestructura condicionada para la manufactura del mediano y pequeño productor.	Apoyo
DEL	Comercialización	Carencia de facilidades y oportunidades de comercialización	Gestionar ante el Estado mejores condiciones y mayor protección al productor.	Apoyo
DEL	Comercialización	Carencia de facilidades y oportunidades de comercialización	Gestionar una red de mercadeo a nivel cantón; encadenamientos productivos	Apoyo
PSL	Vivienda	Limitación al costarricense para bonos de vivienda ya que se da prioridad en muchas ocasiones a extranjeros.	Solicitar al INVU y entes que gestionan proyectos y bonos una investigación sobre la priorización de beneficio de Bonos de vivienda a extranjeros que a nacionales	Apoyo
PSL	Servicios Institucionales	Ausencia de fuertes campañas educativas para el uso adecuado del servicio de electricidad.	Promover campañas de educación a la población para el uso adecuado de la electricidad.	Apoyo
PSL	Servicios Institucionales	Ausencia de fuertes campañas educativas para el uso adecuado del servicio de electricidad.	Solicitar a Coopelesca la búsqueda de alternativas de generación eléctrica para la Zona	Apoyo
IES	Servicios Institucionales	Las instituciones públicas están segregadas por todo el casco central de Ciudad Quesada	Promover la construcción de una Ciudad Gobierno, con sucursales de las instituciones públicas, área comercial y también salón de convenciones, en la parte este de CQ (ya hay una calle donada para la MSC en Santa Fé)	Apoyo
IES	Servicio de Agua Potable	No se cuenta con la concesión de la (s) naciente (s) que brindan el servicio según normativa.	En coordinación con AyA, APANAJUCA, Municipalidad de San Carlos, ASADAS, elaboren un censo de las áreas de cuencas de nacientes sus propietarios y el trámite de concesiones actuales de éstas. Y conformación de una comisión elabore un plan de seguimiento para adquisición de los terrenos de acuerdo a la Ley.	Apoyo

IES	Sistema de Alcantarillado	Incumplimiento de normativa vigente de obligaciones de manejo de rondas, manejo de aguas.	Mayor divulgación y concientización de asumir las responsabilidades de las y los ciudadanos.	Apoyo
IES	Servicios Institucionales	Ausencia de planes reguladores debidamente aprobados.	Incluir dentro del plan regulador establecimiento de una cobertura máxima y un área mínima que se deje siempre área para la disposición de aguas residuales.	Apoyo

Fuente: Municipalidad de San Carlos

Tabla 32: Iniciativas priorizadas por distrito: Ciudad Quesada, Categoría de Gestión^[VRE28]

Área	Sub-área	Problema	Iniciativa	Seguimiento
DEL	Desempleo	Carencia de fuentes de empleo	Promocionar más el cantón de manera que se instalen empresas para generar oportunidades de empleo	Gestión
DEL	Artesanía	Ausencia de actividad artesanal por falta de asesorías, organización, alianzas y oportunidades de recursos en el distrito	Gestionar ante entidades competentes recursos para promover, capacitar, orientar el desarrollo de la artesanía de los grupos organizados del distrito	Gestión
DEL	Artesanía	Ausencia de actividad artesanal por falta de asesorías, organización, alianzas y oportunidades de recursos en el distrito	Gestionar la implantación de espacios para exposición, venta de la artesanía a nivel local, cantonal e internacional.	Gestión
DEL	Promoción del Turismo	Carencia de Actividad Turística en el distrito por deficiencia en aspectos de infraestructura, promoción de la zona, idiomas, acceso.	Gestionar con entidades competentes capacitación y asesorías para Promocionar el turismo rural comunitario para el distrito.	Gestión
DEL	Promoción del Turismo	Carencia de Actividad Turística en el distrito por deficiencia en aspectos de infraestructura, promoción de la zona, idiomas, acceso.	Gestionar Capacitaciones y asesorías a grupos, asociaciones y demás interesados en diversos aspectos de interés turístico.	Gestión
PSL	Educación	Limitación de acceso a la educación superior por ausencia de Sedes Universitarias	Promover la apertura de cursos o carreras cortas inter-sede (Universidades Públicas) en la actual infraestructura educativa mediante convenios inter-institucionales (MEP-INA-Universidades-ADI)	Gestión
PSL	Educación	Limitación de acceso a la educación superior por ausencia de Sedes Universitarias	Gestionar la presencia en el cantón Sedes la UCR, UNA; y fortalecimiento y ampliación de la oferta educativa de la UNED, UTN y ITCR	Gestión

PSL	Educación	La Infraestructura educativos esta obsoleta; y no cumple con los requerimientos para la demanda de población estudiantil existente; y/o la Ley 7600	Coordinar con MEP para la construcción de aulas en los centros educativos que lo requieran.	Gestión
PSL	Educación	Ausencia de diagnóstico de las condiciones actuales y necesidades de la infraestructura, equipamiento y servicios de los Centros Educativos del distrito.	Solicitar al MEP realizar un diagnóstico de toda la infraestructura y equipamiento de los centros educativos del cantón y de acuerdo a éste sean asignados recursos para su mejoramiento.	Gestión
PSL	Educación	No se cuenta con la cantidad de cupos para educación secundaria técnica requerida en el distrito.	Gestionar ante el MEP la apertura de un nuevo Colegio Técnico en Ciudad Quesada	Gestión
PSL	Promoción del deporte, cultura y recreación	Ausencia de un inventario de la infraestructura para la práctica del deporte y recreación.	Solicitar al CCDR San Carlos que de la mano de las ADI gestione un inventario de la infraestructura deportiva y recreativa del cantón.	Gestión
PSL	Promoción del deporte, cultura y recreación	Ausencia de un inventario de la infraestructura para la práctica del deporte y recreación.	De acuerdo al inventario realizado diseñar una estrategia para mejoramiento de la infraestructura deportiva	Gestión
PSL	Promoción del deporte, cultura y recreación	Poca promoción de las diversas opciones de actividades deportivas, recreativas y culturales que se pueden realizar en el distrito	Solicitar al CCDR San Carlos estrategias para diversificar los deportes y actividades creativas.	Gestión
PSL	Promoción del deporte, cultura y recreación	Poco apoyo al financiamiento de la Casa de la Cultura por el Ministerio de Cultura, Juventud y Deportes	Solicitar al Ministerio de Cultura fortalecer financieramente con recurso humano a la Casa de la Cultura.	Gestión
PSL	Promoción del deporte, cultura y recreación	Escasa promoción de actividades vinculadas al arte, danza, teatro, etc..	Fortalecer la Casa de la Cultura para reforzar y aumentar las posibilidades de fortalecer el talento local en artes, danza, teatro; así como gestionar las presentaciones artísticas nacionales e internacionales.	Gestión
PSL	Vivienda	Aumento de precarios o áreas de hacinamiento por falta de fiscalización y control de los entes competentes.	Gestionar a través del Concejo de Distrito con las entidades competentes la realización de un censo que determine la cantidad de habitantes que residen en los precarios y las problemáticas existentes para el abordaje integral.	Gestión

PSL	Organización Comunal	Ausencia de la juventud en la mayoría de organizaciones comunales del distrito.	Solicitar al Comité Cantonal de la Persona Joven desarrollo de programas de formación de liderazgo comunal.	Gestión
PSL	Organización Comunal	Desinterés de la ciudadanía por el desarrollo comunal.	Solicitar al MEP el incorporar en la currícula educativa la organización comunitaria y liderazgo como un eje transversal del proceso educativo desde La Escuela hasta el Colegio.	Gestión
PSL	Vivienda	Aumento de precarios o áreas de hacinamiento por falta de fiscalización y control de los entes competentes.	Gestionar por los entes competentes realizar las acciones pertinentes para eliminar de acuerdo a la normativa vigente los 4 precarios existentes: Meco, La Abundancia, La Cruz, San Juan.	Gestión
PSL	Accesibilidad (igualdad y equidad)	Incumplimiento de la Ley 7600 en las aceras y comercios.	El Ministerio de Salud exija a los dueños de bienes inmuebles la construcción de aceras y rampas de acuerdo a la Ley 7600.	Gestión
PSL	Prevención del consumo de drogas y similares	Aumento significativo de la venta, consumo y distribución de drogas en el distrito.	Diseñar una estrategia por los diversos entes competentes para brindar procesos formativos en coordinación con las ADI, Grupos Organizados Locales, Centros Educativos en temáticas de prevención del consumo de las drogas, impacto de éstos en la sociedad, indicadores de personas que están iniciado la adicción.	Gestión
PSL	Prevención del consumo de drogas y similares	Aumento significativo de la venta, consumo y distribución de drogas en el distrito.	Diseño de una estrategia por las entidades competentes de abordaje en atención y/o intervención de personas adictas a las drogas.	Gestión
PSL	Familia	Amplia brecha de género a nivel laboral en el distrito	Sensibilizar a la población en general sobre la igualdad y equidad de género por medio de procesos como los que imparte INAMU.	Gestión
PSL	Niñez, Adolescencia y Juventud	Agresión a niños en el distrito.	Promover que en los Centros Educativos a través de las entidades competentes información a padres y estudiantes de los deberes y derechos de los niños.	Gestión
PSL	Niñez, Adolescencia y Juventud	Agresión a niños en el distrito.	Solicitar al PANI realización de campañas publicitarias para informar las formas de denunciar ante sus oficinas o al 800 8000 OIJ la situación de violencia en contra de los menores de edad.	Gestión

PSL	Servicios Institucionales	Falta de capacitaciones a las ASADAS para conocimiento de la legislación vigente	Gestionar ante el AyA establecer procesos de capacitación para las ASADAS en legislación.	Gestión
PSL	Servicios Institucionales	Procesos de corta de agua para personas morosas son muy burocráticos y genera mucho gasto a las ASADAS.	Solicitar al AyA asesoría para realizar de forma mas eficiente y eficaz la corta del servicio a las personas morosas de Acueductos.	Gestión
PSL	Salud - Calidad de Vida	Ausencia de servicios de atención de salud en zonas vitales, que podrían descongestionar EB AIS/Clínicas	Solicitar ante la CCSS realizar estudios para apertura de un EB AIS en Cedral, Ciudad Quesada	Gestión
PSL	Salud - Calidad de Vida	Lento servicio de Laboratorio (citas para ser atendidos)	Gestionar con la CCSS un mejor funcionamiento y servicio para los usuarios del laboratorio .	Gestión
PSL	Salud - Calidad de Vida	Congestionamiento en la asignación de citas en centros médicos	Solicitar a la CCSS diseño de una estrategia para la asignación de citas (darlas el día anterior, reservando un poco para emergencias, etc.)	Gestión
PSL	Salud - Calidad de Vida	Especialistas insuficientes para una atención de calidad a los habitantes.	Realizar un estudio por parte de la CCSS para reforzar con especialidades y equipo adecuado al Hospital San Carlos.	Gestión
PSL	Salud - Calidad de Vida	Alta contaminación sónica por negocios y perifoneo en el distrito	Solicitar a MINSALUD la aplicación de Legislación vigente de Regulación de Contaminación Sónica.	Gestión
PSL	Salud - Calidad de Vida	Carencia de espacios saludables par la promoción de la salud dirigido a las familias y/o personas	Promover la participación en las actividades de promoción de la salud de las instancias públicas (MINSALUD, CCSS, MEP, Redes, Universidades etc.)	Gestión
PSL	Educación	Altos índices de deserción educativa	Gestionar con el MEP que se realicen acciones que prevengan la deserción así como aumentar la motivación para que los estudiantes estén dentro de las aulas.	Gestión
PSL	Educación	Deficiencia y/o ausencia de clases de segundo idioma y materias especiales.	Gestionar ante el MEP la asignación de profesores de idiomas y materias especiales en los Centros Educativos donde siguen sin impartirse estas lecciones.	Gestión
PSL	Educación	Muchas personas no han concluido la secundaria	Solicitar al MEP el fortalecimiento de la educación secundaria nocturna	Gestión

PSL	Organización Comunal	Desconocimiento de opciones de financiamiento para proyectos comunales (Infraestructura, Sociales, Ambientales, Económicos)	Desarrollar un mapeo de las diferentes fuentes de financiamiento y/o asesoría técnica; para el desarrollo socio-económico de los distritos.	Gestión
PSL	Organización Comunal	Desconocimiento de opciones de financiamiento para proyectos comunales (Infraestructura, Sociales, Ambientales, Económicos)	Elaborar un portafolio/aplicación informática de las entidades públicas/privadas que apoyan el desarrollo local, sus datos principales, requisitos y ámbitos de aplicación.	Gestión
PSL	Organización Comunal	Desconocimiento de opciones de financiamiento para proyectos comunales (Infraestructura, Sociales, Ambientales, Económicos)	Gestionar capacitaciones colegiadas bi-anales como minino del MOPT, DINADECO, IMAS, Municipalidad de San Carlos para presentación y elaboración de proyectos comunales a las organizaciones comunales	Gestión
PSL	Organización Comunal	Obstáculos para que las ADI trabajen (altos costos para organizar actividades, mucha tramitología; diferencia de requisitos de una sub-área a otra; etc.)	Gestionar la elaboración de un Portafolio; inclusive vía web, de los requisitos para trámites de eventos especiales con Fuerza Pública, MINSALUD, Tránsito, Cruz Roja, Municipalidad, SENASA; y coordinar al menos una capacitación bianual de éstos entes a las ADI del Distrito	Gestión
GA	Sistema de Alcantarillado	Ausencia de Alcantarillado Sanitario	Gestionar los estudios para la construcción de un alcantarillado sanitario; preferiblemente en coordinación con universidades para el área central de Ciudad Quesada.	Gestión
GA	Manejo de residuos sólidos	No hay cultura del reciclaje en el distrito.	Gestionar campañas de Reciclaje	Gestión
GA	Gestión Ambiental	Problemas de contaminación industrias de producción animal y agrícola (polleras y lecherías)	Gestionar ante SENASA y MAG que intervengan con las industrias producción animal y agrícola	Gestión
GA	Gestión Ambiental	Problemas de contaminación industrias de producción animal y agrícola (polleras y lecherías)	Regulación sobre las construcciones agrícolas debido al impacto del ambiente	Gestión
GA	Gestión Ambiental	Contaminación ambiental por presas de vehículos.	Gestionar apertura de vías alternas	Gestión
GA	Gestión Ambiental	Alta contaminación sonora del comercio y tumba cocos.	Solicitar a MINSALUD haga cumplir la legislación	Gestión
GA	Gestión Ambiental	Incumplimiento de la Ley de Aguas del Cantón Hídrico ya que no devuelven al cantón por los canon de los proyectos acá existentes	Gestionar devolución de dinero a cuencas según la Ley de aguas del canon hídrico.	Gestión

IES	Mejoramiento de la Red Vial	Ausencia de rutas alternas para el distrito	Establecimiento de un proyecto para determinar rutas alternas posibles para el distrito, y como segunda medida iniciar un plan de implementación de éstas	Gestión
IES	Seguridad Vial	Inexistencia o esta en mal estado la señalización/demarcación vertical y horizontal	Ejecutar el proceso de demarcación vial (horizontal y vertical) incluyendo demarcaciones de zonas amarillas, colocación de ojos de gato, rotulaciones; según estudio técnico y prioridades en rutas nacionales y cantonales.	Gestión
IES	Mejoramiento de la Red Vial	Infraestructura vial deficiente limitando el desarrollo socioeconómico.	Gestionar la ampliación del ancho de la calzada de la ruta 140.	Gestión
IES	Mejoramiento de la Red Vial	No se ha decidido por CONAVI que va realizar posterior al cierre del proyecto en Volio y San Carlos; tiene diseños con costo de 14 millones	Solicitar al MOPT/CONAVI un informe sobre el proceso de construcción de la nueva carretera y que se realizará por el cierre del proyecto Volio - San Carlos	Gestión
IES	Mejoramiento de la Red Vial	Ausencia de rutas alternas para el distrito	Gestionar el seguimiento e implementación de la construcción de anillo de circunvalación presentado por Don Segundo en proceso de Planes Reguladores y el Concejo Municipal	Gestión
IES	Puentes	Puente no tienen el ancho requerido para el tránsito actual.	Gestionar lo pertinente para la construcción a dos vías puente del Estadio hacia la Esperanza (Calle Florida que pega con San Gerardo).	Gestión
IES	Seguridad Vial	Riesgo de accidentes por ausencia de ciclo vías.	Gestionar la construcción de una ciclo vía de San Juan al Centro de Ciudad Quesada.	Gestión
IES	IES Salones Comunes/Multiuso	Salones Comunes y/o Multiuso con infraestructura deteriorada, insuficiente o inexistente en el distrito.	Solicitar que tanto DINADECO en coordinación con los entes competentes elaborar un diagnóstico de la infraestructura comunal.	Gestión
IES	Puentes	Ausencia de demarcación y accesos adecuado en los puentes	Realizar la señalización en los puentes del distrito	Gestión
IES	Puentes	Puente no tienen el ancho requerido para el tránsito actual.	Gestionar lo pertinente para la construcción a dos vías todos los puentes de la ruta 140.	Gestión
IES	Puentes	Puente no tienen el ancho requerido para el tránsito actual.	Gestionar lo pertinente para la construcción a dos vías de todos los puentes de todos los puentes de Ciudad Quesada a Aguas Zarcas a doble vía	Gestión

IES	Puentes	Falta construcción de puentes peatonales colocado en riesgo a los transeúntes en zonas de alto tránsito	Generar estudios y construcción de puentes peatonales sobre RN-140 (oficio DR (HN)-50-12-0217.	Gestión
IES	IES Salud	Hospital San Carlos está saturado y no ofrece los servicios que demanda la población.	Gestionar la construcción de una clínica 24 horas que apoye al Hospital San Carlos según un estudio de ubicación	Gestión
IES	IES Salud	Hospital San Carlos está saturado y no ofrece los servicios que demanda la población.	Gestionar con la Junta Directiva de la CCSS la ampliación de la infraestructura y servicios del Hospital San Carlos	Gestión
IES	Servicio de Agua Potable	Las áreas de las cuencas, nacientes, tanques u otras instalaciones; están en manos privadas.	Gestionar a través de AyA, APANAJUCA, Municipalidad de San Carlos, ASADAS el levantamiento de un censo cantonal de las áreas de cuencas de nacientes, sus propietarios, actuales concesiones.	Gestión
IES	Servicio de Agua Potable	Las áreas de las cuencas, nacientes, tanques u otras instalaciones; están en manos privadas.	Según el Censo Cantonal realizado articular esfuerzos para la adquisición de los terrenos que están en manos privadas del distrito.	Gestión
IES	IES Educativos	Ausencia de un diagnóstico del estado de la infraestructura y equipamiento de los centros educativos.	Solicitar al MEP realizar un diagnóstico de toda la infraestructura y equipamiento de los centros educativos del distrito-cantón; y de acuerdo a prioridades sean atendidos	Gestión
IES	Comunicaciones y Energía	No existe planificación y coordinación para la construcción de obras electrificación, alumbrado, fibra óptica y demás, junto con las demás instituciones y la comunidad.	Solicitar a Coopelesca coordinación interinstitucional para una adecuada iluminación de las calles del Cantón.	Gestión

Fuente: Municipalidad de San Carlos

Tabla 33: Iniciativas priorizadas por distrito: Ciudad Quesada, Categoría de Autogestión [VRE29]

Área	Sub-área	Problema	Iniciativa	Seguimiento
PSL	Promoción del deporte, cultura y recreación	Las carreras atléticas son con fines de lucro lo que limita a interesados a participar en las mismas.	Promocionar que las ADI gestionen la realización de carreras atléticas de manera gratuita en las comunidades.	Autogestión

PSL	Vivienda	Aumento de precarios o áreas de hacinamiento por falta de fiscalización y control de los entes competentes.	Promover la concientización a las ADI, que en caso de que se den cuenta de que se está iniciando un precario presenten las denuncias ante los entes responsables	Autogestión
PSL	Organización Comunal	Ausencia de la juventud en la mayoría de organizaciones comunales del distrito.	Gestionar espacios de conversación para articular e integrar a los jóvenes del distrito a las organizaciones	Autogestión
PSL	Vivienda	No se ha dado una adecuada fiscalización de la Municipalidad a procesos constructivos (sin permiso, cerca de ríos, recepción de urbanizaciones sin finalizar) y el MINAE de construcciones al margen de los ríos.	Promover la presentación de denuncias tanto en la MSC como MINAE de construcciones de manera irregular por las comunidades	Autogestión
PSL	Vivienda	No se ha dado una adecuada fiscalización de la Municipalidad a procesos constructivos (sin permiso, cerca de ríos, recepción de urbanizaciones sin finalizar) y el MINAE de construcciones al margen de los ríos.	Solicitar a la MSC una mayor regulación en el otorgamiento de permisos de construcción.	Autogestión
PSL	Vivienda	Aumento de precarios o áreas de hacinamiento por falta de fiscalización y control de los entes competentes.	Los miembros de la comunidad que conocen familias hacinadas en casas de personas extranjeras y han sido obtenidas por bono de vivienda deben reportar a Migración para la visita correspondiente.	Autogestión
PSL	Vivienda	Crecimiento de construcciones de viviendas sin cumplimiento de la normativa por inmigrantes ilegales.	Comunidades con importante número de personas en condición irregular solicita que se haga una Feria Informativa para promover cómo regularizarse en nuestro país.	Autogestión
PSL	Promoción del deporte, cultura y recreación	Poca promoción de las diversas opciones de actividades deportivas, recreativas y culturales que se pueden realizar en el distrito	Gestionar apoyo a deportes alternativos como sky warbs.	Autogestión
PSL	Promoción del deporte, cultura y recreación	Poca promoción de las diversas opciones de actividades deportivas, recreativas y culturales que se pueden realizar en el distrito	Gestionar el desarrollo de ferias para promover actividades deportivas alternativas.	Autogestión
PSL	Adulto Mayor	Aumento de depresión en adultos mayores por ausencia de actividad en la sociedad actual	Gestionar un proyecto de formación, creación de actividades para mejorar la calidad de vida de los adultos mayores.	Autogestión

PSL	Salud - Calidad de Vida	Carencia de espacios saludables par la promoción de la salud dirigido a las familias y/o personas	Propiciar el acercamiento de empresas privadas en las actividades de la promoción de la salud; como responsabilidad social y como agentes de desarrollo del distrito.	Autogestión
PSL	Salud - Calidad de Vida	Carencia de espacios saludables par la promoción de la salud dirigido a las familias y/o personas	Fortalecer la realización de actividades como: Domingos en Movimiento, Ferias de Nutrición, Ferias de la Salud, Sexualidad, Economía Familiar etc.	Autogestión
PSL	Salud - Calidad de Vida	Abandono de animales en las vías públicas así como agresión a estos	Gestionar programas de capacitación y fortalecimiento de la Asociación de Protección de Animales de San Carlos para mayor protección de los animales	Autogestión
PSL	Salud - Calidad de Vida	Abandono de animales en las vías públicas así como agresión a estos	Coordinar el desarrollo de campañas de castración.	Autogestión
PSL	Educación	El equipamiento de los centros educativos no es suficiente o esta deteriorado	Gestionar la adquisición de implementos para cultura, recreación y deportes para los Centros Educativos.	Autogestión
PSL	Seguridad Ciudadana	Temor de denunciar la alta presencia de drogadicción (venta y consumo) así como violencia hacia menores de edad.	Realizar las denuncias correspondientes al 1176 o 800 8000645 en forma confidencial, indicando las personas involucradas.	Autogestión
PSL	Seguridad Ciudadana	Ausencia de Comités de Seguridad Comunitaria en sectores del distrito.	Solicitar a Fuerza Pública el desarrollo del curso de Seguridad Comunitaria en sectores vulnerables e interesados.	Autogestión
PSL	Seguridad Ciudadana	No se les brinda seguimiento y/o procesos de fortalecimiento a los Comités de Seguridad Comunitaria	Solicitar a Fuerza Pública aplicación de una metodología y su aplicación para el proceso de seguimiento/apoyo a los Comités de Seguridad Comunitaria.	Autogestión
PSL	Seguridad Ciudadana	No existe cultura en la ciudadanía de presentar denuncias ante los entes correspondientes.	Promover la importancia de que las y los ciudadanos presenten denuncias de las situaciones irregulares ante las instituciones respectivas	Autogestión
PSL	Seguridad Ciudadana	Ausencia de capacitación a la comunidad en temas de Seguridad, tales como tránsito, prevención de la delincuencia, drogas, violencia, por los entes vinculantes.	Concientizar a la población que se pueden realizar las denuncias al 1176 o 800 8000645 en forma confidencial, indicando las personas involucradas en los actos delictivos.	Autogestión
GA	Gestión Ambiental	Deforestación de los Bosques Ripares.	Restaurar las áreas de conservación.	Autogestión
GA	Gestión Ambiental	Deforestación de los Bosques Ripares.	Promover la compra de tierras para la conservación Hídrica.	Autogestión
GA	Gestión Ambiental	Alto consumo energético	Promover espacios de dialogo energético para disminuir el consumo.	Autogestión
GA	Gestión Ambiental	Alto consumo energético	Promover e implementar proyecto de micro generadores solares	Autogestión

GA	Gestión Ambiental	Aumento de las hidroeléctricas.	Promover e implementar proyectos de micro generadores solares.	Autogestión
GA	Gestión Ambiental	Aumento de las hidroeléctricas.	Estudios de protección de cuencas y recuperación de bosque	Autogestión

Fuente: Municipalidad de San Carlos

Tabla 34: Iniciativas priorizadas por distrito: Ciudad Quesada, Categoría de Ejecución [VRE30]

Área	Sub-área	Problema	Iniciativa	Seguimiento
PSL	Promoción del deporte, cultura y recreación	Poco apoyo al financiamiento de la Casa de la Cultura por el Gobierno Local.	Asignar anualmente presupuesto para mejoramiento de la infraestructura y/o gastos operativos de la Casa de la Cultura, bajo marco legal respectivo.	Ejecución
PSL	Familia	Amplia brecha de género a nivel laboral en el distrito	Sensibilizar a la población en general sobre la igualdad y equidad de género por medio de procesos como los que imparte Dirección de Desarrollo Social de la Municipalidad	Ejecución
PSL	Familia	Presencia de Violencia Intrafamiliar en el distrito	Campañas Informativas comunicando a las personas víctimas de violencia las opciones de atención (intervención profesional) en la Dirección de Desarrollo Social	Ejecución
GA	Manejo de residuos sólidos	El servicio de recolección residuos sólidos no se brinda en todo el distrito de Quesada	Completar el servicio de recolección de residuos en todo el distrito por parte de la Municipalidad	Ejecución
GA	Manejo de residuos sólidos	No hay recolección separada de residuos en todo el distrito	Ampliar el servicio de recolección separada de residuos de La Municipalidad	Ejecución
IES	Mejoramiento de la Red Vial	Ausencia de rutas alternas para el distrito	Gestionar estudios y mejoras posteriores para habilitar como ruta alterna Barrio Los Angeles - Puente Casa 2-10-828	Ejecución
IES	Aceras, cordón y caño	Riesgo de accidentes por ausencia de aceras para tránsito seguro de las personas.	Municipalidad desarrolle Plan de Acción para cumplimiento de la Ley en tema aceras (notificar - construir aceras y cobrar a dueños terreno)	Ejecución
IES	Mejoramiento de la Red Vial	Acueducto Municipal hace huecos reparando tubería pero no los arregla	Solicitar que el Acueducto cumpla con las reparaciones de los calles de forma inmediata	Ejecución
IES	Mejoramiento de la Red Vial	Ausencia de rutas alternas para el distrito	Gestionar estudios y mejoras posteriores para habilitar como ruta alterna de Calle Maracaná (lado abajo del MOPT) hacia la Universidad Católica.	Ejecución
IES	Mejoramiento de la Red Vial	Ausencia de rutas alternas para el distrito	Gestionar estudios y mejoras posteriores para habilitar como ruta alterna del COTAL - Urbanización Selva Verde.	Ejecución
IES	Mejoramiento de la Red Vial	Ausencia de un Quebrador y Planta Asfáltica lo que incrementa los costos de los proyectos en el cantón	Ejecución de un proyecto para instalar un Quebrador y Planta Asfáltica en el cantón para los proyectos locales	Ejecución

IES	Mejoramiento de la Red Vial	Ausencia del retiro de La Escuela Juan Chaves hasta Pizza Hut, puede ampliarse la vía (ya fueron comprado por la Municipalidad)	Gestionar la ampliación de la carretera desde La Escuela Juan Chaves a Pizza Hut ya el terreno fue adquirido por la Municipalidad	Ejecución
IES	Mejoramiento de la Red Vial	Infraestructura vial deficiente limitando el desarrollo socioeconómico.	Gestionar estudios técnicos y ejecución de una superficie duradera de Barrio Jardín a Calle a la Parada	Ejecución
IES	Mejoramiento de la Red Vial	Infraestructura vial deficiente limitando el desarrollo socioeconómico.	Gestionar estudios técnicos y ejecución de una superficie duradera en los alrededores de la terminal de buses	Ejecución
IES	Mejoramiento de la Red Vial	Infraestructura vial deficiente limitando el desarrollo socioeconómico.	Gestionar estudios técnicos y ejecución de una superficie duradera Santa Fé a Pueblo Nuevo	Ejecución
IES	Manejo de residuos sólidos	No hay un proyecto para utilizar los residuos sólidos para proyectos de bien común en el vertedero municipal.	Que la Municipalidad analice la viabilidad de ejecutar un proyecto con Coopelesca u otra organización, para utilización de los residuos sólidos no valorizables.	Ejecución
IES	Servicio de Agua Potable	Infraestructura del acueducto no es suficiente para un adecuado servicio o su mantenimiento es débil.	Implementación del Plan Maestro del Acueducto Municipal Tuberías de conducción obsoletas o sin capacidad para la necesidad actual	Ejecución
IES	Sistema de Alcantarillado	Municipalidad no supervisa los procesos constructivos y la previsión de manejo de aguas que deben llevar.	Gestionar la incorporación de un plan de manejo de aguas dentro de los requisitos para permiso de construcción	Ejecución
IES	Manejo de residuos sólidos	Camiones de recolección de desechos dejan líquidos lixiviados por la carretera	Solicitar a La Municipalidad implementar un sistema de lo manejo de los líquidos en los camiones	Ejecución
IES	Mejoramiento de la Red Vial	Ausencia de evacuación pluvial provoca daños en los caminos.	Estudio y construcción de evacuación pluvial sobre camino 2-10-231; (Selva Verde- Cecudi)	Ejecución

Fuente: Municipalidad de San Carlos

ANEXOS

ANEXOS

Anexo 1. Participantes en el Proceso de Actualización del Plan de Desarrollo Cantonal.

Adolfo Vargas Aragonés	Gabriela Porras Murillo	Lorena García Salas
Adriana Zamora Ramírez	Gerardo Chavarría Ramírez	Lourdes Rojas Ugalde
Alejandra Murillo Solís	Gerardo Corrales Bejarano	Luis Jiménez M
Alexander Benavidez Sibaja	Gerardo Sandoval Hernández	Luis Ramírez Rojas
Alexander Rojas Arrieta	Gilberto Salazar Retana	Luis Rodríguez Gonzales
Alice Corrales Campos	Gustavo Gonzales Soto	Maiicol Gamboa Salazar
Allan Chaves Solís	Gustavo Montero Gonzales	Maikel Jara Arias
Álvaro Alfaro Gonzales	Heidy Murillo Quesada	Marco Zúñiga Espinoza
Ana Dalia Jiménez Vargas	Hilda Madrigal Campos	Marcos Montano Arroyo
Ana Isabel Ramírez Sandoval	Hilda Sandoval Galera	María Chavarría Espinoza
Ángela Ruiz Murillo	Hortensia López Espinoza	María de los Ángeles López Espinoza
Angie Salas Zúñiga	Isabel Ramírez Solís	María Murillo Vázquez
Arturo Alfaro Vargas	Jaime Rodríguez Acuña	María Villalobos García
Aura Chavarría Ramírez	Javier Murillo Montano	Maribel Morales Chacón
Carlos Rojas Campos	Jazmín Vargas Arroyo	Maricela Zúñiga Fernández
Carmen Gonzales Vargas	Jeannina Duran Miranda	Marvin Blanco Solís
Dagoberto Arce Rodríguez	Jessica Gonzales Morales	Marvin Zúñiga Castro
Douglas Vargas Varela	Jorge Arturo Alfaro	Mirian Herrera Rodríguez
Eduardo Benavides Marín	José Gerardo Mora Arias	Nidia M. Jiménez Vásquez
Elizabeth Rodríguez Herrera	José Maroto Ugalde	Nilton Gamboa Salazar
Emiliano Cruz Cordero	José Morera Alfaro	Olger Valenciano Valverde
Estela Valenciano Herrera	Juan José Araya Camareno	Pablo Schwartz
Félix Blanco Venegas	Julio Duran Jiménez	Ronald Rodríguez Barquero
Félix Castro Alfaro	Keylor Salazar Arce	Segundo Jiménez Montero
Franklin Ramírez	Ligia Ulate Vargas	Sonia Cascante Retana
Víctor Jiménez Montero	Walter Orozco Barrantes	Yanina Duran Miranda
Vinicio Morales Rodríguez	Xinia Bogarin Vega	Yorbieth salas Zúñiga
Virginia Pérez Gómez		

Anexo 2. Fotografías de Participación en Proceso de Actualización PDC



Primer Taller sectorial en Palacio Municipal, 4 de Marzo 2014.



Taller sectorial en San Juan de Ciudad Quesada, 5 de Marzo 2014.



Segundo Taller sectorial en Palacio Municipal, 6 de Marzo 2014.

ⁱ Ritmo típico costarricense