

**Plan de Desarrollo del Distrito de
Ciudad Quesada, San Carlos
2013-2018**

Municipalidad de San Carlos

Dirección de Planificación

Responsables

Paola Castro Chacón

Bach. Planificación Económica y Social

e-mail: ppscastro_30@hotmail.com

Francela Chinchilla Ramírez

Bach. Planificación Económica y Social

e-mail: francelachinchilla@yahoo.com

Índice

1. Introducción	7
2. Presentación del Plan de Desarrollo.....	8
2.1 Principios del Plan de Desarrollo	8
2.2 Objetivo General del Plan de Desarrollo	11
2.3 Misión y Visión del Plan de Desarrollo	11
2.4 Políticas del Plan de Desarrollo	11
2.4.1 Políticas de Mediano Plazo	11
2.4.2 Políticas de Mediano y Largo Plazo.....	12
2.5 Dimensiones Estratégicas del Plan de Desarrollo.....	13
3. Dedicatoria del Plan de Desarrollo	14
4. Generalidades del Distrito.....	19
4.1 Investigaciones Previas realizados en la Zona Norte.....	19
4.2 Reseña Histórica de Ciudad Quesada	22
4.2.1 Antigua Villa Quesada	22
4.2.2 Ciudad Quesada en la actualidad.....	23
4.3 División Política Administrativa	24
4.4 Localización Geográfica del Distrito de Ciudad Quesada	25
4.4.1 Mapa del Distrito de Ciudad Quesada	25
4.4.2 Ubicación del Distrito de Quesada.....	25
4.4.3 Coordenadas del Distrito de Quesada.....	26
4.4.4 Mapa del Relieve de Ciudad Quesada	26
4.5 Características Sociales.....	27
4.5.1 Demografía del Distrito de Ciudad Quesada	27
4.5.2 Cantidad de Nacimientos por Sexo	28
4.5.3 Población con Discapacidad en el Distrito de Ciudad Quesada ...	29

4.5.4	Población por Nivel de Instrucción en Ciudad Quesada.....	30
4.5.5	Migración en Ciudad Quesada	31
4.5.6	Estado Conyugal de la Población de Ciudad Quesada	32
4.5.7	Asociaciones de Desarrollo del Distrito de Ciudad Quesada.....	33
4.5.8	Electricidad	34
4.5.9	Índice de Desarrollo.....	34
4.5.10	Instituciones y Asociaciones Ubicadas en el Distrito de Ciudad Quesada	35
4.5.11	Presencia Institucional en el Territorio.....	36
4.6	Características Económicas.....	42
4.6.1	Indicadores Económicos, según Cantón y Distrito.....	43
4.6.2	Población Ocupada por Categoría Ocupacional.....	44
4.6.3	Población Económicamente Activa Ocupada	44
4.6.4	Población Económicamente Activa Desocupada	45
4.6.5	Población de 12 años y más por Condición de Actividad	46
4.7	Características Ambientales.....	47
4.7.1	Clima	47
4.7.2	Cobertura vegetal del Distrito de Quesada.....	48
4.7.3	Ríos del Distrito de Ciudad Quesada.....	51
4.7.4	Concesiones Mineras	51
4.7.5	Riesgo y Vulnerabilidad de Desastres Naturales.....	51
5.	Análisis Integral de la situación actual del distrito de Ciudad Quesada	53
5.1	Análisis de las Causas y Efectos de los Principales Problemas que Enfrenta el Distrito de Ciudad Quesada de San Carlos para Alcanzar un Desarrollo Sustentable.....	54
5.1.1	Problema Central del Distrito de Ciudad Quesada	63
5.2	Matriz de Planificación de Proyectos Priorizados Según Dimensión ..	63
5.3	Matriz de Planificación de Proyectos Priorizados por Dimensión.....	68

5.4	Identificación y Análisis de las Fortalezas por Dimensión para potenciar el Desarrollo Integral del Distrito de Quesada.....	87
5.5	Pronostico de la Situación Actual en el Distrito de Ciudad Quesada ..	91
5.5.1	Contexto negativo	91
5.5.2	Contexto positivo	94
6.	Estrategia de Seguimiento del Plan de Desarrollo Integral para el Distrito de Ciudad Quesada, San Carlos.....	97
6.1	Sistema de Ejecución del Plan de Desarrollo Integral.....	97
6.2	El Sistema de Seguimiento	98
6.3	El Sistema de Control.....	99
6.4	Sistema de Evaluación.....	99
6.5	Rendición de Cuentas	100
7.	Estrategia de Mejoramiento y Consolidación del Plan de desarrollo del Distrito de Ciudad Quesada	101
7.1	Guía General para la Ejecución de la Estrategia	102
8.	Conclusiones	103
9.	Recomendaciones	104
10.	Bibliografía.....	106
11.	Anexos	110
11.1	Anexo 1: Fotos de las Reuniones Realizadas para la Elaboración del Diagnostico del Distrito Quesada	110
11.2	Anexo 2: Diagnostico General del Distrito Quesada 2011	111

INDICE DE CUADROS

N.	Nombre del Cuadro	Pág.
1.	Dimensiones y Categorías para el Plan de Desarrollo Distrital de Ciudad Quesada.....	13
2.	Participantes en la Elaboración del Plan de Desarrollo.....	14
3.	Población total por sexo, según cantón y distrito con porcentajes del total de la población en San Carlos año 2010.....	27
4.	Total de Nacimientos por sexo según cantón y distrito año 2010.....	28
5.	Estimación de población con discapacidad, según tipo de discapacidad por Cantón y Distrito año 2010.....	29
6.	Población de 5 años y más por nivel de instrucción, según cantón y distrito.....	30
7.	Población Total por: Característica Migratoria desde el Nacimiento, saldo de Migración Neta y Saldo Relativo Según: Cantón y Sexo.....	31
8.	Población de 12 años y más por: Estado Conyugal según: Cantón y Distrito.....	32
9.	Lista de Asociaciones de Desarrollo del Distrito de Ciudad Quesada...	33
10.	Porcentaje de Viviendas con Electricidad.....	34
11.	Listado de Instituciones y Asociaciones Ubicadas en el Distrito de Ciudad Quesada.....	35
12.	Indicadores Económicos, según Cantón y Distrito.....	43
13.	Población Ocupada por categoría ocupacional, según Cantón y Distrito.....	44
14.	Población Económicamente activa (Ocupada).....	44
15.	Población Económicamente Activa (Desocupada).....	45
16.	Población de 12 años y más x condición de actividad según: cantón y distrito.....	46
17.	Parque Nacional Juan Castro Blanco.....	49
18.	Cobertura de Suelo en el Distrito de Quesada año 2008.....	50
19.	Zonas de Vida en el Distrito de Ciudad Quesada año 2008.....	50
20.	Poblaciones en Riesgo de Inundaciones.....	52
21.	Árbol de problemas de la Dimensión Ambiental.....	54

22.	Árbol de problemas de la Dimensión Sociocultural.....	56
23.	Árbol de Problemas de la Dimensión Económica.....	59
24.	Árbol de Problemas de Infraestructura.....	61
25.	Proyectos como Resultado de los Talleres Distritales de Ciudad Quesada Según Dimensión.....	64
26.	Matriz de Planificación de Proyectos Priorizados de la Dimensión Ambiental.....	68
27.	Matriz de Planificación de Proyectos Priorizados de la Dimensión Sociocultural.....	73
28.	Matriz de Planificación de Proyectos Priorizados de la Dimensión Económica.....	81
29.	Matriz de Planificación de Proyectos Priorizados de Infraestructura.....	84
30.	Análisis de las Fortalezas de la Dimensión Ambiental.....	87
31.	Análisis de las Fortalezas de la Dimensión Sociocultural.....	88
32.	Análisis de las fortalezas de la Dimensión Económica.....	89
33.	Análisis de las Fortalezas de Infraestructura.....	90
34.	Escenario Pesimista.....	91
35.	Escenario Positivista.....	94

1. INTRODUCCIÓN

El presente documento es el Plan de Desarrollo Integral del distrito de Ciudad Quesada de San Carlos, a un periodo de cinco años (2013-2018). Este tiene como objetivo mostrar la realidad existente en la cabecera del cantón, permitiendo conocer las principales características de la zona, para posteriormente establecer estrategias y proyectos, de acuerdo a los resultados de los problemas y necesidades que se encuentran en la zona de estudio.

Cabe rescatar que para la elaboración del Plan de Desarrollo fue necesario contar con el apoyo de la Municipalidad de San Carlos y las fuerzas vivas de Ciudad Quesada, ya que para obtener datos veraces, confiables y equitativos es de suma importancia la participación de los grupos organizados de las comunidades que conformen el distrito.

Por tanto se contemplaron aspectos generales y específicos de la temática, tales como: conceptualización, diagnóstico, priorizaciones, análisis de los datos obtenidos, elaboración de un FODA, propuestas de proyectos y estrategias entre otros aspectos. Así bien cada uno de estos elementos fortaleció la investigación, ya que se profundizaron con el objetivo de sustentar la información recopilada, permitiendo que los mismos puedan ser utilizados para la elaboración de los Planes Operativos Anuales de la Municipalidad de San Carlos.

A partir de lo dicho anteriormente se resalta la importancia de la planificación para promover el desarrollo de las diferentes zonas, donde se analizan los beneficios y perjuicios de una región, para que mediante una forma organizada se promuevan lineamientos que permitan el desarrollo integral de un lugar, en este caso de Ciudad Quesada.

2. PRESENTACIÓN DEL PLAN DE DESARROLLO

En primera instancia cabe rescatar que San Carlos es el cantón más extenso del país, ya que se conforma por trece distritos, los cuales contienen características diferentes, que a su vez deben ser analizadas de manera individual, considerando elementos como medio ambiente, actividades económicas, cultura, infraestructura, entre otras.

De esta manera se inicia con la elaboración de un Plan de Desarrollo en la cabecera del cantón (específicamente el distrito de Quesada), esto con el fin de tener una estrategia de desarrollo sostenible y equitativo que permita facilitar al gobierno local la toma de decisiones.

Dicho Plan se elaboró con la ayuda de los habitantes de los poblados y barrios que contemplan Ciudad Quesada, en otras palabras la base del desarrollo de una localidad dependerá de la participación y colaboración de sus ciudadanos, debido a que los habitantes del lugar son los conocedores reales del contexto que les rodea.

No obstante se presenta el Modelo del Plan de Desarrollo para el Distrito de Quesada:

2.1 Principios del Plan de Desarrollo

El Modelo de Desarrollo Integral utilizado para la elaboración del Plan de Desarrollo del distrito de Ciudad Quesada de San Carlos, está construido por una serie de principios, los cuales deben ser respetados y cogidos por quienes pongan en marcha este documento, esto con el fin de que el desarrollo planificado en la zona sea de manera integral. Por tanto estos valores son los siguientes:

1. **Transparencia:** Cada uno de los datos presentados en este plan fueron recolectados de forma abierta y transparente, la información no fue manipulada, esta se obtuvo por medio de las personas y los procesos

mediante los cuales se recaudo la misma fueron públicos. De igual manera los proyectos prioritarios fueron elegidos por el Equipo de Gestión Local (EGL) y Consejo de Distrito, en representación de cada uno de los habitantes de Ciudad Quesada, lo que indica que la participación de la ciudadanía fue clave para elaborar el plan del distrito.

2. **Ética Profesional:** Este es un valor fundamental para abordar procesos en colaboración con las comunidades, ya que se necesita recuperar la confianza de los habitantes para llevar a cabo acciones en conjunto, por tanto este principio es una responsabilidad con el cantón en donde se dice la verdad, se intervenir de forma neutral y objetiva ante las opiniones y peticiones del pueblo. Cabe rescatar que este modelo de desarrollo responde a las capacidades de las personas y no trabaja según asuntos politiqueros.
3. **Respeto:** El respeto hacia los demás por la diversidad y pluralidad de pensamiento, es fundamental en un proceso de desarrollo integral, por tanto este valor tiene que ser adoptado diariamente. El municipio debe luchar por el impulso de una cultura de respeto, equidad e igualdad hacia la condición sexual, discapacidad, etnia, genero, ideología, etc.
4. **Solidaridad:** Es necesario que se trabaje para la gente y por la gente, las personas deben erradicar el pensamiento individualista, se debe pensar en un bien colectivo, donde las decisiones que se tomen beneficien a la mayoría. Esto se logra ayudando a aquellas personas que tienen menor acceso a una mejor calidad de vida, por lo que el gobierno local tiene la gran responsabilidad de buscar las condiciones para que lo mencionado sea posible, lo cual se puede lograr por medio de coordinación entre instituciones, proyectos de emprendedurismo y encadenamientos productivos, entre otros.
5. **Autogestión:** De igual forma las comunidades tienen la obligación de organizarse para lograr el ejercicio de sus labores, se debe trabajar de tal manera que por medio de sus esfuerzos logren el desarrollo de las

comunidades. Es necesario erradicar el concepto de “Maternalismo Municipal” en la que los ciudadanos veían solucionados los problemas que los aquejaban por medio del gobierno local, ahora se requiere de un esfuerzo mutuo donde los poblados demuestren empoderamiento para la toma de decisiones planificadas.

6. **Responsabilidad:** Con la elaboración de este plan se tiene la responsabilidad de coordinar acciones integrales y estratégicas entre municipio y comunidades, ya que todos los ciudadanos son responsables de aportar al desarrollo local del distrito de Ciudad Quesada y los gobiernos tienen la obligación de hacer procesos participativos en donde los vecinos indiquen las necesidades reales de la zona. Esto correspondería a una colectividad de aportes para el cantón.
7. **Equidad:** El Modelo de Desarrollo Integral, busca disminuir las desigualdades entre las poblaciones pobres o ricas, hombres o mujeres, así como el acceso o no hacia la mejor calidad de vida o servicios básicos. Se pretende disminuir las asimetrías existentes en el distrito y por esto la participación de todas y todos es indispensable para poder lograr dicho objetivo.
8. **Desarrollo Sostenible:** Este principio es fundamental en el modelo de desarrollo y es contemplado en la dimensión ambiental como una forma de impulsar la sostenibilidad del medio ambiente, la cual se interrelaciona con las dimensiones de infraestructura, económica y sociocultural.

2.2 Objetivo General del Plan de Desarrollo

El objetivo general del Plan de Desarrollo es orientar al gobierno local hacia un futuro equitativo y sostenible, donde los recursos disponibles se puedan emplear de la manera más eficiente posible, considerando la participación ciudadana y la transparencia como elementos fundamentales en la aplicación del mismo, de igual forma se pretende lograr una coordinación interinstitucional donde se facilite el cumplimiento de actividades y tareas referentes a las necesidades de la localidad.

2.3 Misión y Visión del Plan de Desarrollo

Visión: Tener un nivel desarrollo equitativo y una calidad de vida digna para los habitantes del distrito Quesada, mediante un plan que contemple los elementos sociales, culturales, ambientales, económicos y de infraestructura.

Misión: Ejecutar un Plan de Desarrollo Integral, por medio de estrategias planificadas y de coordinación interinstitucional que permitan el mejoramiento de la calidad de vida de los habitantes del distrito de Quesada.

2.4 Políticas del Plan de Desarrollo

2.4.1 Políticas de Mediano Plazo

- 1 Elaborar y proponer ante el Concejo municipal, una estrategia de trabajo que permita mejorar la eficiencia, eficacia y la participación con equidad de la ciudadanía en la deliberación y toma de decisiones importantes para el desarrollo del distrito.
- 2 Creación de una comisión contralora ciudadana llamada Equipo de Gestión Local, con potestad moral y legal (derechos que tiene todo ciudadano costarricense de acudir a la instancia legal que establezca nuestro marco

jurídico) para ejercer como ente fiscalizador del seguimiento Integral de los proyectos del Plan de Desarrollo del Distrito de Ciudad Quesada.

- 3 Se orientará la toma de decisiones para que la inversión institucional pública, progresivamente se haga conforme a lo requerido por el Plan de Desarrollo del distrito primero del cantón de San Carlos.
- 4 Toda la inversión municipal se realizará en conformidad con las prioridades establecidas en el plan de desarrollo distrital y el plan de desarrollo del cantón.
- 5 Establecimiento de una estrategia de gestión municipal que permita proyectar el desarrollo del cantón de una forma equitativa e integral.
- 6 Establecer como cultura de trabajo de la municipalidad, la formulación del plan de desarrollo, teniendo como unidad básica la planificación en el nivel distrital y cantonal.

2.4.2 Políticas de Mediano y Largo Plazo

1. Gestión para la elaboración interinstitucional de un *Plan para Consolidar el Capital Natural de las Futuras Generaciones*, en el cual se establezcan políticas y mecanismos concretos para la conservación del medio ambiente.
2. Gestión para la elaboración interinstitucional y con la empresa privada un *Plan de Desarrollo Productivo, Económico y Sostenible*, en el cual se impulsen procesos de producción de bienes, servicios y desarrollo de la micro, pequeña y mediana empresa en el cantón.
3. Fomento de un *Plan de Promoción de la Identidad Cultural, los Deportes y el Arte Autóctono* del distrito, así como en pro del bienestar social de los poblados.

4. Establecimiento en conjunto con las instituciones un *Plan Integral de Prevención de Riesgos y Vulnerabilidad a los Desastres Naturales* y de cualquier otra índole que se prevé puedan suceder en el distrito.

2.5 Dimensiones Estratégicas del Plan de Desarrollo

Para elaborar el Plan de Desarrollo del distrito de Ciudad Quesada, bajo una perspectiva integral se contemplaron cuatro grandes dimensiones, las cuales son: Medio Ambiente, Economía, Infraestructura y Sociocultural, éstas se subdividieron en áreas las cuales pueden ser observadas en el cuadro a continuación:

Cuadro 1
Dimensiones y Categorías para el Plan de Desarrollo Distrital de Ciudad Quesada

Dimensión Económica	Dimensión Ambiental
<ul style="list-style-type: none"> ✓ Capacitación ✓ Agricultura ✓ Industria ✓ Turismo ✓ Comercialización ✓ Pequeña y Mediana Empresa 	<ul style="list-style-type: none"> ✓ Alcantarillado Pluvial y Sanitario ✓ Limpieza de Vías ✓ Desechos Sólidos ✓ Contaminación ✓ Protección de Cuencas ✓ Conservación Ecológica ✓ Desastres Naturales ✓ Plan de Emergencias
Infraestructura	Dimensión Sociocultural
<ul style="list-style-type: none"> ✓ Sistema de Aguas ✓ Sistema de Alcantarillado ✓ Energía ✓ Comunicaciones ✓ Infraestructura Básica: Caminos y Puentes ✓ Edificaciones: Escuelas, Salones Comunes, etc. 	<ul style="list-style-type: none"> ✓ Vivienda ✓ Educación ✓ Salud ✓ Recreación y Deporte ✓ Seguridad Ciudadana ✓ Organización Comunitaria ✓ Género ✓ Niñez ✓ Adulto Mayor ✓ Discapacidad ✓ Drogas ✓ Migración

3. DEDICATORIA DEL PLAN DE DESARROLLO

El Plan de Desarrollo de Ciudad Quesada se lo dedicamos a los todos los habitantes del distrito, ya que estos son la base del desarrollo y forjadores del progreso en cada uno de sus poblados. Así bien la participación de los ciudadanos en los conversatorios fue un elemento clave para la realización del plan, por tanto nuestro profundo respecto y agradecimiento a todas aquellas personas que participaron directamente en las reuniones, quienes no fueron parte presencial de este proceso se les agradece cada uno de los aportes que por un medio u otro nos hicieron llegar.

Por otra parte expresamos nuestra gratitud al equipo técnico municipal quienes nos dieron su colaboración más allá de la jornada laboral siendo pieza fundamental de éste proceso, también le reconocemos a las y los síndicos que fueron participes del proceso así mismo a las y los regidores que nos acompañaron, como también a las instituciones públicas y privadas que nos brindaron su contribución.

Cuadro 2
Participantes en la Elaboración del Plan de Desarrollo

Facilitadoras			
1.	Bach. Paola Janith Castro Chacón		
2.	Bach. María Francela Chinchilla Ramírez		
Profesionales en Planificación Económica y Social.			
Colaboradores Técnicos			
1.	Dixie Amores	6.	Evelyn Vargas
2.	Grace Castillo	7.	Vianney Acuña
3.	Gabriela Rodríguez	8.	Andrea Peñaranda
4.	Graciela Brenes Blanco	9.	Gerardo Segura
5.	Andrey Salas Ramírez	10.	Gustavo Quesada Abarca
Equipo de Gestión Local			
1.	Lidia Castro Rodríguez	16.	Evelio Arroyo
2.	Grace Solís Rojas	17.	Milagro Morera

3.	Gilberto Salazar	18.	Jorge Alberto Madrigal Quiros
4.	Javier Rodríguez	19.	Mauricio Rodríguez
5.	Pablo Schwartz	20.	Mauricio Arroyo
6.	Rodrigo Solís	21.	Yamileth Picado
7.	Angélica María Fallas	22.	José Soro
8.	Allan Alfaro Alfaro	23.	Miguel Vargas
9.	Edwin Cerdas Rojas	24.	Alexander Rojas
10.	Carlos Campos Cortes	25.	Pedro Sánchez
11.	Lauren Agüero Umaña	26.	Osman Aguilar
12.	Zulema Cerdas Torres	27.	Martin Aguilar
13.	Patricia Chacón Benavides	28.	Gerardo Sandoval
14.	Walter Orozco	29.	Adolfo Vargas
15.	Lucas Jirón		
Participantes de Conversatorios			
1.	Marcos Alfaro Ferreto	118.	Gilberto Salazar
2.	Hazel Fonseca Jiménez	119.	Yuseth Bolaños Esquivel
3.	WAF	120.	Gerardo Sandoval Hernández
4.	Greis Ramírez Rodríguez	121.	Virginia Salas
5.	Adrian Arce Jiménez	122.	Magdalía Salazar Acosta
6.	Laura Quiros Alfaro	123.	Alice Corrales Calvo
7.	José F. Arce Quesada	124.	Greivin Arrieta López
8.	Virginia Ferreto	125.	Antonio Jiménez Alvarado
9.	Johana V. Alfaro Alvarado	126.	Roberto Calvo Sáenz
10.	Jeffri GCH	127.	Urbano Arias
11.	Erlin Alfaro Ferreto	128.	Luis Antonio Rodríguez
12.	Luis Escalante Alfaro	129.	Miled Piedra Maretto
13.	Jairo Esteban Nasis Escobar	130.	Marco Vinicio Solís
14.	Félix Alfaro Esquivel	131.	Cindy Melissa Salas Salas
15.	Oscar Quesada R.	132.	M. Lucrecia Córdoba Rodríguez
16.	Jessica Arrieta Alfaro	133.	Hilda García Rosales
17.	Kendy Retana Esquivel	134.	Lisrinores Herrera
18.	Fabián Retana Esquivel	135.	Oscar Francisco Quiros
19.	Elizabeth Ferreto Abarca	136.	Jhonny Méndez
20.	Viviana Vega Sibaja	137.	Johyner Murillo Vega
21.	Maribel Coreas	138.	Luis Restrepo

22.	Alexander Jiménez Murillo	139.	Lubrín Piedra Murillo
23.	Flor María Corrales Vargas	140.	Sonia Gamboa Rojas
24.	Katherine Gonzales	141.	Jorge García Espinoza
25.	Marilyn Vega Hernández	142.	Elizabeth Salas Benavides
26.	Magaly Vega Hernández	143.	Marco Zúñiga Espinoza
27.	Beatriz Zeledón	144.	Rebeca Duran Chacón
28.	Elizabeth Torres Benavides	145.	José Hidalgo Rojas
29.	Adolfo E. Vargas Aragonés	146.	Heriberto Blanco
30.	Martha Barrientos	147.	Jesús Esquivel Rodríguez
31.	Jorge Eduardo Miranda Araya	148.	Rafael Ángel Rodríguez
32.	Jorge Arturo Alfaro Vargas	149.	Alexander Rodríguez Quesada
33.	Evelio Araya Rojas	150.	Lucas Jarquín Jirón
34.	Juan José Castro Benavides	151.	Armando Chavarría Gonzales
35.	Oyenith Rodríguez Valerio	152.	José Miguel Solano Corella
36.	Alexander Rojas Arrieta	153.	Aida Vásquez
37.	Mara Iris Urbina Álvarez	154.	José Fernando Araya
38.	Alexander Mora Solís	155.	Gloria Elena Salas Benavides
39.	Adriana Méndez Hurtado	156.	Jean Frutos Vásquez
40.	Jaime Hidalgo S.	157.	Pablo Murillo Aguilar
41.	Elías de Jesús Solís Mora	158.	Franklin Alpizar Zamora
42.	José Alberto Solís	159.	Xinia Quirós Montero
43.	Alis María Arias	160.	Pedro Joaquín Muñoz
44.	Maro A Mora Solís	161.	Willy Gutiérrez Oliva
45.	Guillermo Mora Solen	162.	Javier Hidalgo Herrera
46.	Olivier Trejos	163.	Hazel Amalia Quesada
47.	Mainor Picado Alvarado	164.	Vanessa Arias Barbosa
48.	Domingo Chavarría Delgado	165.	Sandra Pérez Jiménez
49.	Armando Céspedes Pérez	166.	Alberto Ramírez
50.	Lorena Mora Solís	167.	Belarmina Solano
51.	Marlene Alfaro	168.	Manuel López Morales
52.	María Solís Zamora	169.	José de Jesús Gamboa
53.	Lorena Boza Artavia	170.	Carlos Campos Cortes
54.	Maikol Solís Zamora	171.	Allan Alfaro Alfaro
55.	Carmen Solís Zamora	172.	Oliver Aguilar
56.	Josefina Solís Zamora	173.	Patricia Chacón Benavides

57.	Rodrigo Rojas Cordero	174.	Edwin Cerdas Rojas
58.	Iveth Ortega Chavarría	175.	Zulema Cerdas Torres
59.	Oscar Quesada Rodríguez	176.	Lauren Agüero Umaña
60.	Jessica Solís Alfaro	177.	José Antonio Campos
61.	Juan Antonio Vásquez A.	178.	Erick Fernando Duran Picado
62.	Wilberth A. E. H.	179.	José Ángel Maroto Ugalde
63.	Rodrigo Quiros S.	180.	Lidia Castro Rodríguez
64.	Elizabeth Núñez Rojas	181.	Grace Solís Rojas
65.	Katherine Vásquez Lobo	182.	Gilberto Salazar
66.	Marlene Lobo Quiros	183.	Javier Rojas
67.	Ana Iris Artavia Herrera	184.	José David Vargas
68.	María Duarte	185.	Manuel Zúñiga Vargas
69.	Ana Lorena Loria	186.	Walter Rodríguez Salas
70.	Ismada Elizondo	187.	Walter Orozco
71.	Yorley Céspedes Mora	188.	Arturo Alfaro Alfaro
72.	María Hilda Sevilla Benavides	189.	Hannia Cordero Zúñiga
73.	Martin Zúñiga	190.	Nayeli Alfaro Cordero
74.	Jorge Picado Koschny	191.	Pablo Schwartz
75.	Carlos Fabio Benavides C.	192.	Miguel Ángel Rojas
76.	Melibeth Arce Céspedes	193.	Rodrigo Solís
77.	Osman Aguilar Gamboa	194.	Luis Zamora
78.	Martin Aguilar Aguilar	195.	Hernán Cartin
79.	Grettel Salazar Araya	196.	Joselyn Adriana Alfaro
80.	Rosa María Quirós Picado	197.	Angélica María Fallas
81.	Juan José Castro	198.	Rosario Rivera
82.	Claudio Varela M	199.	María de los Ángeles Gonzales
83.	Manuel Castro P.	200.	Carlos Martines
84.	José Antonio Varela	201.	Javier Ugalde
85.	Lidianeth Varela	202.	Freddy Paniagua
86.	María Elena Araya Rodríguez	203.	Carlos Cartín Marín
87.	Oyenith Rodríguez Valerio	204.	Arturo Villalobos
88.	Hilda Rojas	205.	Adelina Paniagua
89.	Faustina Benavides	206.	Luis Sandoval
90.	Félix Cordoncillo	207.	María Isabel Cabrera
91.	Minor Castro Quesada	208.	Rafael Ángel Araya Vega

92.	Abemar Castro	209.	Jorge Gregorio Soro
93.	Benilda Benavides	210.	Wagner Vargas
94.	María Grace Morera Murillo	211.	Miguel Andrés Vargas
95.	Edilberto Blanco Benavides	212.	Mauricio Rodríguez Chaves
96.	Erick Wong Angulo	213.	Jorge Madrigal Quiros
97.	Mauricio Arroyo E.	214.	William García Porras
98.	Yamileth Picado Ramírez	215.	Alfonso Chacón
99.	María Ana Jara Rojas	216.	José M. Benavides
100.	Onofre Varela Quiros	217.	Elio Benavides Blanco
101.	Dinora Varela Quirós	218.	Johana Valverde
102.	Pedro Sánchez Ch.	219.	María de los Ángeles Jiménez
103.	Jeanina García Ureña	220.	Rony Rodríguez Barquero
104.	Everardo Corrales	221.	Marcela Rojas Gonzales
105.	Liz Diana Vargas	222.	Ricardo Rodríguez
106.	Javier Víquez	223.	Jorge Alberto Madrigal Quiros
107.	Mario Sauma	224.	Eduardo Benavides Chávez
108.	Hilda Rojas Rodríguez	225.	Cecilia Alfaro Salazar
109.	William Porras	226.	Erick Barrantes Solano
110.	Víctor Chávez Soto	227.	Víctor Jiménez
111.	David Antonio Welb Masis	228.	Miguel Rivera Zamora
112.	José Zamora	229.	Luis Montes de Ocamora
113.	Marieth Jara Soto	230.	Milagro Morera Barbosa
114.	Vieta Soto Jiménez	231.	Gofredo Velásquez
115.	Olga Cubillo Benavides	232.	Gerardo Araya Vega
116.	Lidia Montoya	233.	Keilor Salazar
117.	José Luis Núñez Picado		

4. GENERALIDADES DEL DISTRITO

4.1 Investigaciones Previas realizados en la Zona Norte

El presente apartado pretende señalar algunas de las investigaciones que se han realizado en la zona Huetar Norte, donde se contempla el distrito de Ciudad Quesada, a su vez estos consideran aspectos sociales, económicos, político instituciones, entre otros, los cuales permiten visualizar parte de la situación que caracteriza al principal distrito del cantón de San Carlos.

1. Planeamiento Turístico de Llanuras del Norte de Costa Rica, fue elaborado por el Instituto Costarricense de Turismo (ICT) en el año 2002.
2. Diagnostico de la zona norte fue elaborado por la Zona Económica Especial (ZEE) en el año 2002 y contempla las generalidades, datos estadísticos y características de toda la zona norte.
3. Plan de Desarrollo Agrícola Huetar Norte, fue elaborado por el Ministerio de Agricultura y Ganadería (MAG) para los años 2003-2006.
4. Plan Regional de Desarrollo 2003-2006, Región Huetar Norte, MIDEPLAN.
5. Programa de Generación de Empleo, producción e inversión estratégica, Huetar Norte, 2005 MIDEPLAN.
6. Plan de Desarrollo Cantonal, Cantón de San Carlos, Plan Estratégico 2005-2007.
7. Plan de Desarrollo Cantonal de San Carlos 2008-2012: Este documento fue elaborado por funcionarios de la Municipalidad de San Carlos, en el cual se contemplan los trece distritos del Cantón, asimismo se

especifican datos estadísticos, características de cada distrito, historia, problemáticas, alternativas de solución, tiempos, variables, entre otros.

8. Plan de Gestión del Consejo de Desarrollo Humano del Distrito de Pocosal de San Carlos: Este documento fue elaborado por la Universidad Nacional, correspondiente al Programa Integral en Planificación y Gestión del Desarrollo Local y Regional. El cual corresponde a un proceso de diagnóstico participativo, con el fin de formular líneas de acción estratégicas para contribuir con el desarrollo de dicho distrito. (2009).
9. Clima de Inversión en la Zona Hueta Norte: Permite identificar las instituciones existentes en la zona, así como otros de los aspectos de interés y que se encuentran relacionados con la zona, esto elaborado mediante la ayuda de la Zona Económica Especial. (2009).
10. Características Socio-Económicas 2001-2009: Es un informe que permite identificar los principales indicadores asociados a la problemática regional, para la identificación y definición de propuestas estratégicas regionales que quedan establecidas en el Plan Nacional de Desarrollo 2010-2014.
11. Levantamiento Registral y Catastral de Proyectos Urbanísticos en Ciudad Quesada, Muelle y Lugares Aledaños.
12. Diagnóstico de Infraestructura Educativa del Cantón de San Carlos, elaborado por estudiantes de la Universidad Nacional en el año 2010.
13. Elaboración de Diagnóstico de Actualización de las Necesidades en los distritos de: Ciudad Quesada, Buena Vista, Florencia, Aguas Zarcas y Fortuna, por parte del equipo PRODELO de la Municipalidad de San Carlos, desde el 2009 a la actualidad.

14. Elaboración de Tesis: En la Zona Huetar Norte se han realizado una serie de tesis relacionadas a:

- ❖ La implementación de Clúster en Software para la región.
- ❖ Vinculación del Desarrollo Económico Local y los Gobiernos Municipales, estudio del caso de la región Huetar Norte.
- ❖ Oferta Exportable de la Región Huetar Norte de Costa Rica como Estrategia para la Zona Económica Especial.

4.2 Reseña Histórica de Ciudad Quesada

4.2.1 Antigua Villa Quesada

Desde 1850 se dice que hubo colonos en San Carlos, desde entonces las personas se fueron estableciendo en Los Bajos, El Peje, Muelle, El Tanque y Arenal. Sin embargo según cuentan los historiadores los hermanos José María, Baltasar y Mercedes Quesada fueron sus fundadores, llegaron de un viaje desde Palmares el primero de marzo de 1884, más tarde se asentaron José Marín Rodríguez, Ramón Quesada, Victoriano Fernández y Antolino Quesada, quienes en sus fincas cultivaban cacao, hule y café.

Estos hombres para llegar a lo que hoy es San Carlos abrieron picadas desde Tapezco, Las Brisas y el Congo, hasta llegar a Buena Vista, logrando fundar La Unión, en donde hoy se asienta Ciudad Quesada, que en aquel entonces pertenecía al cantón de San Carlos.

Don Joaquín Quesada trazó las calles de esta ciudad y posteriormente regaló una manzana de terreno para la construcción de la ermita y el cementerio, al igual que un solar para la escuela y la casa cural. También donó el trabajo de las cercas, calles, pajas de agua, postes y madera para hacer un oratorio, donde el sacerdote que presidía la eucaristía era Ricardo Salas. La primera persona sepultada en el cementerio de la localidad fue Rafael Mesén, quien murió a consecuencia de la mordedura de una serpiente.

Luego en 1900 entró la familia de Juan Chávez Rojas a una finca en Quebrada del Palo y tiempo después se trasladó al caserío de La Unión, donde fue muy distinguido por su espíritu de colaboración y afán de progreso. La manzana para el hospital y un solar para el mercado fueron donados por este singular personaje.

La gran cantidad de jóvenes de edad escolar que habitaban en La Unión fue la causa de que se estableciera una escuela provisional en la casa de Joaquín Quesada, donde el cargo de maestro era desempeñado por Nicéforo Sancho Quesada, luego en 1927 se inauguró la Escuela Juan Chávez Rojas.

No se contaba con excelentes caminos y mucho menos con un transporte adecuado para viajar hasta La Unión; sin embargo esto no imposibilitaba la visita de algunos médicos que venían desde Naranjo a atender la salud de los san carleños en la casa de Dominga Herrera, caracterizada por ser el hospicio de los pobres y de los enfermos. Posteriormente entre 1907 y 1908 se logró contar con el primer médico oficial que permaneció con residencia por un año el Dr. Sergio Fallas.

Por su parte la Unión y los demás caseríos del distrito de San Carlos progresaron de tal modo que el gobierno decidió otorgarle la categoría de cantón, aún cuando no contaba con los 13000 habitantes de ley. Fue así como el 26 de septiembre de 1911 se declaró cantón y años más tarde Villa Quesada se llamaría Ciudad Quesada, nombre que se dio en honor a los primeros pobladores que tenían ese apellido.

Tiempos después el gobierno de Rafael Iglesias, considerando la importancia de esta zona y con el interés de incorporar la vía fluvial del río San Carlos a la red de caminos, abrió un camino desde Naranjo pasando por Zarcero, Buena Vista, Los Bajos y terminando en Muelle, lugar del río donde se hizo un embarcadero y una casa para el resguardo fiscal.

4.2.2 Ciudad Quesada en la actualidad

En aspectos generales la topografía de su suelo es en su mayoría llana, característica apta para el cultivo de pastos, cereales, banano, entre otros y el clima es variado desde el cálido hasta el frío. Así bien Ciudad Quesada logró tener un enorme desarrollo urbano en los últimos 20 años, se establecieron nuevos barrios y residenciales hasta tal punto que el espacio es limitado, de ahí el crecimiento que se da hacia el norte de la ciudad.

Este distrito está integrado por los siguientes caseríos: Sucre, Ron Ron, San Isidro, San José de la Montaña, San Vicente, San Luis, San Juan, Corazón de Jesús, San Ramón, Concepción, San Gerardo, Dulce Nombre, Cedral y la Tesalia. Actualmente, Ciudad Quesada cuenta con una gran cantidad de entidades financieras entre las que se encuentran: Banco de Costa Rica, Banco Nacional, Cooperativa de Ahorro y Crédito COOCIQUE R.L, Banco Popular, etc. A su vez se instalaron una serie de universidades que facilitan en muchos casos la educación superior sin necesidad de salir del cantón, entre ellas La Universidad Técnica Nacional, el Instituto Tecnológico de Costa Rica, la Universidad Estatal a Distancia, Universidad San José, la Universidad Católica, entre otras.

Sin duda alguna, este distrito logra con el pasar de los años aumentar la actividad comercial y económica mediante la proliferación de diversas empresas que generan empleos de calidad y hacen de esta región una de las más productivas e importantes de nuestro país.

4.3 División Política Administrativa

El cantón de San Carlos está dividido en trece distritos: Ciudad Quesada, Buena Vista, Florencia, Aguas Zarcas, Venecia, Pital, La Fortuna, La Tigra, La Palmera, Monterrey, Cutris, Venado y Pocosol. San Carlos es el cantón más extenso del país con una superficie de 3,343.98 kilómetros cuadrados que representa un 6.5% de la superficie total de Costa Rica. Su tamaño es tan grande que supera en área a las provincias de Cartago (3031 km²) y Heredia (2.673 Km²). Cabe rescatar que el distrito de Ciudad Quesada conforma un 4.34% del total del territorio del cantón, ya que mide 145.31km² del cantón sancarleño, siendo el tercero con mayor cantidad de territorio.

4.4 Localización Geográfica del Distrito de Ciudad Quesada

En este apartado se localiza geográficamente la ubicación del distrito de Ciudad Quesada.

4.4.1 Mapa del Distrito de Ciudad Quesada

En el siguiente mapa es posible observar los poblados, vías ríos y forma del distrito de Ciudad Quesada.

Imagen 1

Mapa del Distrito de Ciudad Quesada, Cantón de San Carlos



Fuente: Geógrafo Rolando Corrales Salazar. Departamento de Catastro y Censos. Municipalidad de San Carlos, Julio 2009.

4.4.2 Ubicación del Distrito de Quesada

En cuanto a la ubicación del distrito de Ciudad Quesada, este se ubica en la provincia de Alajuela y en el Cantón San Carlos, se accesa por la ruta N. 35 (Bajos los Rodríguez) y está a 26 km carretera de Naranjo.

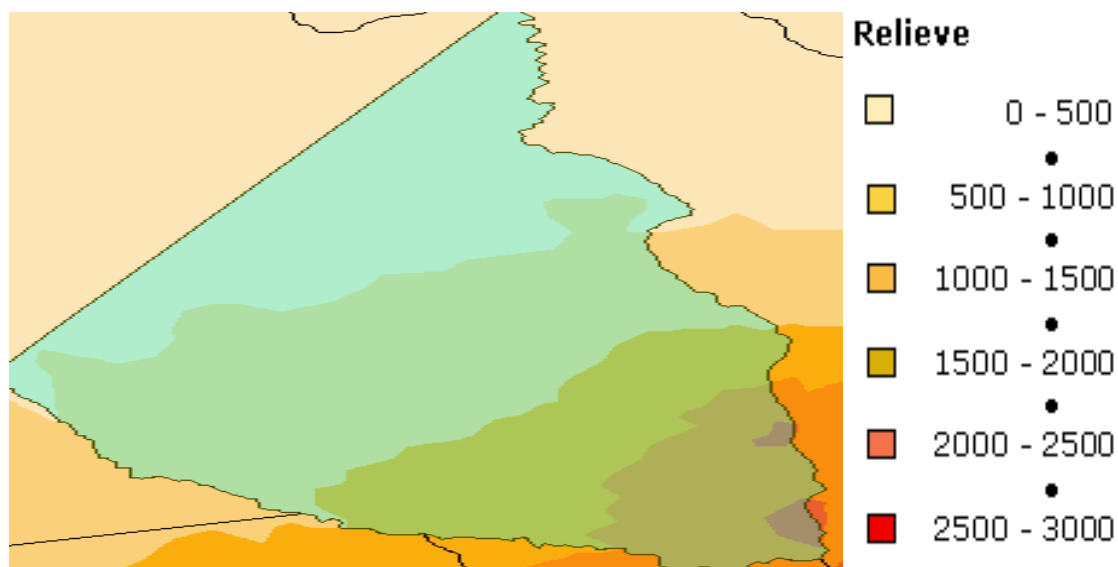
4.4.3 Coordenadas del Distrito de Quesada

El distrito de Ciudad Quesada se encuentra ubicado en las siguientes coordenadas 10°19`30" Latitud Norte y 84°25`28" Longitud Oeste.

4.4.4 Mapa del Relieve de Ciudad Quesada

En la siguiente imagen se puede observar el relieve con que cuenta el distrito central del cantón de San Carlos.

Imagen 2
Mapa del Relieve de Ciudad Quesada



Distrito.	Altura msnm.
Cuidad Quesada.	300-2200.

Fuente: Diagnostico Físico Ambiental del Plan Regulador, diciembre 2010.

El distrito de Ciudad Quesada cuenta con una altura que va desde los 300 a 2200 msnm y la altura del centro urbano del distrito es de 656 msnm, el cual presenta dos tipos de suelo los cuales son el escarpado, con una pendiente de más de 60% y moderadamente ondulado, con una pendiente de 15 - 30% de orden inceptisoles.

En este distrito se encuentra el Parque Nacional Juan Castro Blanco que cubre una área de 14452.51, también posee un área de cobertura forestal de 2315030.99m, no forestal de 5.752m, en cobertura boscosa y no boscosa tienen un área de 31.53 y 11.11h respectivamente.

4.5 Características Sociales

En este segmento es posible visualizar algunas características sociales del distrito de Ciudad Quesada, tales como: Demografía, educación, presencia institucional, índice de desarrollo y otras.

4.5.1 Demografía del Distrito de Ciudad Quesada

Según datos obtenidos del Instituto Nacional de Estadísticas y Censo, se observa que el distrito de Quesada cuenta con cifras muy similares en cuanto a población femenina y masculina, esto para el año 2010, sin embargo la población femenina obtiene 0,74% más que la población masculina en ese momento.

Cuadro 3

Población total por sexo, según cantón y distrito con porcentajes del total de la población en San Carlos año 2010

Cantón y Distrito	Total		Hombres		Mujeres	
San Carlos	150 241	3.30%	77 104	3.33%	73 137	3.25%
Quesada	43 836	29.23%	21 916	28.42%	21 920	29.97%

Fuente: Instituto Nacional de Estadísticas y Censo (INEC)

4.5.2 Cantidad de Nacimientos por Sexo

Seguidamente la tabla de nacimientos totales muestra que para el año 2010 la cantidad de hombres incrementaría con respecto a la de las mujeres, ya que el porcentaje para los primeros es de un 23.61% y para las segundas es de un 24.52%.

Cuadro 4

Total de Nacimientos por sexo Según Cantón y Distrito año 2010

Cantón y Distrito	Total		Hombres		Mujeres	
San Carlos	3 395	4.78%	1 788	4.92%	1 607	4.65%
Quesada	816	24.04%	422	23.61%	394	24.52%

Fuente: Instituto Nacional de Estadísticas y Censo (INEC)

4.5.3 Población con Discapacidad en el Distrito de Ciudad Quesada

La información que se verá a continuación muestra que el distrito de Quesada cuenta con 2746 personas que presentan algún tipo de discapacidad, por su parte se observa que la ceguera es el tipo de discapacidad que más afecta a la población, ya que habitan 1010 personas con dicho padecimiento, por su parte la discapacidad que se presenta en menor cantidad es el trastorno mental, ya que se estima la presencia de dicha capacidad en 141 personas.

Cuadro 5

Estimación de población con discapacidad, según tipo de discapacidad por Cantón y Distrito año 2010

Cantón y Distrito	Ceguera	Sordera	Retardo Mental	Parálisis, amputaciones	Trastorno Mental	Otra	Total
San Carlos	3597	1168	772	1213	516	2027	9292
Quesada	1010	366	272	369	141	589	2746

Fuente: Instituto Nacional de Estadística y Censo (INEC). Estimación de población con discapacidad estimada por el CNREE para el 2010.

4.5.4 Población por Nivel de Instrucción en Ciudad Quesada

En el siguiente cuadro se muestra que en el distrito de Quesada la mayoría de la población mayor de 5 años cuenta con un nivel de instrucción de primaria, ya que hay 16.414 habitantes que tienen este grado académico, seguido de secundaria académica con 8.506. Asimismo los niveles más bajos se presentan a nivel de secundaria técnica con 581 y para universitaria con 508 personas.

Cuadro 6
Población de 5 años y más por nivel de instrucción, según cantón y distrito

Cantón y Distrito	Total	Ningún Grado	Preparatoria o Kínder	Primaria	Secundaria		Para universitaria	Universitaria
					Académica	Técnica		
San Carlos	112.833	13.679	3.516	67.929	17.171	3.993	992	5.553
Quesada	32.742	2.246	1.154	16.414	8.506	581	508	3.333

Fuente: Instituto Nacional de Estadística y Censo (INEC) para el año 2000.

4.5.5 Migración en Ciudad Quesada

En cuanto a características migratorias se obtuvieron datos relacionados a la totalidad del cantón de San Carlos, los cuales señalan que los inmigrantes Internos poseen cifras más altas que los inmigrantes extranjeros, ya que los primeros se contabilizan en 28.788 personas para el total del cantón, mientras que para los segundos se estiman 15.530. Además tanto en la categoría de inmigrantes internos como extranjeros se dan cifras más altas en personas del sexo masculino.

Cuadro 8

**Población Total por: Característica Migratoria desde el Nacimiento, saldo de Migración Neta y Saldo Relativo Según:
Cantón y Sexo**

Cantón y sexo	Población Total	No Migrantes	Inmigrantes Internos	Emigrantes Internos	Saldo Neto	Saldo Relativo	Inmigrantes Extranjeros
San Carlos	127.140	82.822	28.788	36.857	-8.069	-6,3	15.530
Hombres	64.803	42.086	14.621	18.305	-3.684	-5,7	8.096
Mujeres	62.337	40.736	14.167	18.552	-4.385	-7,0	7.434

Fuente: Instituto Nacional de Estadística y Censo (INEC) para el año 2000

4.5.6 Estado Conyugal de la Población de Ciudad Quesada

El estado conyugal de la mayoría de población que habita en el distrito de Quesada es el de casado(a) con una cantidad de 11.199 personas, seguido de los solteros(a) con 11.050 personas. Asimismo se observa que la cantidad de personas divorciadas representa las cifras más bajas, tanto a nivel de cantón como de distrito.

Cuadro 8
Población de 12 años y más por: Estado Conyugal según: Cantón y Distrito

Cantón y Distrito	Total	Juntado(a)	Casado(a)	Separado(a)	Divorciado(a)	Viudo(a)	Soltero(a)
San Carlos	90.615	13.336	35.142	2.622	1.057	2.328	36.130
Quesada	26.969	2.621	11.199	812	492	795	11.050

Fuente: Instituto Nacional de Estadística y Censo (INEC) para el año 2000.

4.5.7 Asociaciones de Desarrollo del Distrito de Ciudad Quesada

Se registran 23 Asociaciones en el Distrito de Ciudad Quesada, las cuales se determinan en el siguiente cuadro:

Cuadro 9

Lista de Asociaciones de Desarrollo del Distrito de Ciudad Quesada

1.	Asociación de Desarrollo Integral de Barrio Santa Fe.
2.	Asociación de Desarrollo Integral de Concepción y la Abundancia de Ciudad Quesada.
3.	Asociación de Desarrollo Integral de Barrio Lourdes.
4.	Asociación de Desarrollo Integral de Linda Vista de la Tesalia.
5.	Asociación de Desarrollo Integral de San Gerardo.
6.	Asociación de Desarrollo Integral de Cedral.
7.	Asociación de Desarrollo Integral de San Roque.
8.	Asociación de Desarrollo Integral de Corazón de Jesús de la Tesalia.
9.	Asociación de Desarrollo Integral de San Vicente.
10.	Asociación de Desarrollo Integral de San Antonio.
11.	Asociación de Desarrollo Integral de Dulce Nombre.
12.	Asociación de Desarrollo Integral de Sucre.
13.	Asociación de Desarrollo Integral de San Martín.
14.	Asociación de Desarrollo Integral de Barrio el Carmen, COOCIQUE y los Ángeles.
15.	Unidad Cantonal de Asociaciones de Desarrollo Comunal de San Carlos.
16.	Asociación de Desarrollo Integral de Barrio la Cruz.
17.	Asociación de Desarrollo Integral de San Juan.
18.	Asociación de Desarrollo Específica Pro Cen Cinai y Bienestar Comunal de Dulce Nombre.
19.	Asociación de Desarrollo Específica Pro Cen Cinai y Bienestar Comunal de San Martín.
20.	Asociación de Desarrollo Específica Pro Cen Cinai y Bienestar Comunal de San Antonio.
21.	Asociación de Desarrollo Específica Pro Cen Cinai y Bienestar Comunal de Ciudad Quesada.
22.	Asociación de Desarrollo Integral de Barrio San Pablo.
23.	Asociación de Desarrollo Integral de Pueblo Arco de Fe.

Fuente: Municipalidad de San Carlos.

4.5.8 Electricidad

Según datos obtenidos para el año 2010, el distrito de Quesada cuenta con una cobertura eléctrica del 99.1%, el cantón también tiene porcentajes mayores al 90%, ya que se estima que San Carlos cuenta con un 94.6% de cobertura eléctrica.

Cuadro 10
Porcentaje de Viviendas con Electricidad

Cantón, Distrito	Porcentaje
San Carlos	94.6%
Quesada	99.1%

Fuente: Coopelesca, 2010

4.5.9 Índice de Desarrollo

La Región Huetar Norte presenta índices de desarrollo muy bajos a nivel nacional, abarcando gran parte de zonas rurales en su territorio. Sin embargo, el Cantón de San Carlos resalta en la región por contar con un desarrollo económico superior a las demás localidades, pero concentrando la mayor cantidad de servicios en el distrito central de Ciudad Quesada.

Es por esto que las instituciones públicas se asientan principalmente en Ciudad Quesada, ignorando que el Cantón de San Carlos es el de mayor tamaño del país y muchas comunidades no tienen la misma facilidad de acceso, imposibilitando un desarrollo equitativo en todos los distritos.

4.5.10 Instituciones y Asociaciones Ubicadas en el Distrito de Ciudad Quesada

Se encuentran en Ciudad Quesada 56 instituciones y asociaciones que se detallan a continuación, cabe rescatar que en el siguiente cuadro no se mencionan las entidades educativas, como escuelas, colegios, institutos o universidades.

Cuadro 11

Listado de Instituciones y Asociaciones Ubicadas en el Distrito de Ciudad Quesada

1.	Acueductos y Alcantarillados	30.	ZEE
2.	Área de Salud de Ciudad Quesada	31.	URCOZON
3.	Asociación Deportiva San Carlos	32.	Tribunales de Justicia
4.	Asociación de Desarrollo Cultural	33.	Registro Civil
5.	BAC San José	34.	Red de Organizaciones de la Zona Norte
6.	Bomberos Ciudad Quesada	35.	Promotora de Comercio Exterior
7.	Banco de Costa Rica	36.	Pastoral Social
8.	BNCR Ciudad Quesada	37.	PANI
9.	Banco Popular	38.	OIJ
10.	Bancrédito	39.	Mutual Alajuela
11.	Biblioteca Pública	40.	MTSS
12.	CCSS	41.	Ministerio de Salud
13.	Cámara de Cañeros	42.	Ministerio de Obras Públicas
14.	Cámara de Comercio	43.	Ministerio de Hacienda
15.	Cámara de Ganaderos	44.	Ministerio de Educación Pública
16.	Cámara de Turismo de la Z.N	45.	MEIC
17.	CODEFORSA	46.	MINAE
18.	Comité Cantonal de Deportes	47.	MAG
19.	Consejo Nacional de la Persona	48.	Ministerio de Migración y

	Joven		Extranjería
20.	CONARE	49.	Instituto Nacional de Seguros
21.	Coocique RL CQ	50.	Instituto Mixto de Ayuda Social
22.	Coopesca RL	51.	Instituto de Desarrollo Agrario
23.	Comité 9-1 Cruz Roja (C.Q)	52.	ICE
24.	CNE	53.	Instituto Deporte y Recreación
25.	Consejo de la Persona Joven	54.	Instituto Contra Alcoholismo y Farmacodependencia
26.	Defensoría de los Habitantes	55.	Hospital San Carlos
27.	Dirección de Tránsito	56.	Fuerza Pública Ciudad Quesada
28.	Dirección Nacional de Desarrollo Comunal		

Fuente: Municipalidad de San Carlos

4.5.11 Presencia Institucional en el Territorio

La debida descripción de las instituciones públicas representadas en el Cantón de San Carlos se dará a continuación, abarcando las que fueron visitadas durante el proceso de recopilación de información dentro del distrito de Ciudad Quesada.

4.5.11.1 Ministerio de Educación Pública (MEP)

El Ministerio de Educación Pública es el ente encargado de promover el desarrollo y la consolidación del sistema educativo, que regule y permita el fácil acceso de toda la población a una educación de calidad. Cuyo objetivo primordial es una educación centrada en el desarrollo integral tomando en cuenta todos los sectores sociales de nuestro país, para generar oportunidades y fomentar la equidad social. (Ministerio de Educación Pública, 2010)

Esta entidad se encarga de velar por el buen funcionamiento de la educación del país, basándose en planes y proyectos de ayuda social que buscan promover y fomentar la educación en el país.

El cantón de San Carlos cuenta con una oficina del Ministerio de Educación Pública, que se ubica en el distrito de Ciudad Quesada, el cual maneja 220 escuelas, 15 colegios académicos, 7 colegios técnicos y 9 telesecundarias ubicadas en la totalidad del cantón que se distribuyen en los diferentes distritos.

4.5.11.2 Caja Costarricense del Seguro Social (CCSS)

La Caja Costarricense de Seguro Social, es una institución gubernamental pública encargada de velar por el bienestar de los habitantes en materia de salud, la cual organiza y realiza programas de prevención por medio de la vacunación e información, atendiendo gran porcentaje de la población costarricense a través de centros de salud.

De la misma manera, la CCSS es el organismo que guía y facilita el cumplimiento de planes, políticas nacionales y estrategias en el campo de la salud y las pensiones, con objetivos de corto, mediano y largo plazo. Además, propicia la cobertura de trabajadores y patronos, así como la integración de la comunidad en los programas de promoción, prevención y atención de la salud.

En el Cantón de San Carlos la CCSS representa una organización de suma importancia resaltando su labor a través de los centros de atención que cuenta en todos sus distritos. Sin embargo la capacidad de esta institución para responder a las necesidades de la sociedad se hace cada vez más compleja, ya que debe lidiar con un territorio de gran tamaño que además de contar con muchas zonas rurales, la facilidad de acceso se dificulta por sus malas condiciones de infraestructura que afecta principalmente a las zonas con bajos índices de desarrollo.

4.5.11.3 Instituto Mixto de Ayuda Social (IMAS)

Esta institución gubernamental autónoma tiene como función atender a la población en condición de pobreza, por medio de ayudas económicas en aspectos de educación, vivienda, y desarrollo social; y a su vez estimula a la población por medio de programas de desarrollo integrales. Con la finalidad de brindar bienestar económico y mejor calidad de vida a las personas.

Por lo tanto, en el cantón de San Carlos el IMAS como institución gubernamental cumple con la función de desarrollar el “Programa Avancemos”, con el objetivo de fortalecer la educación en la región; facilitando la ayuda a los y las estudiantes de los diferentes colegios del cantón.

4.5.11.4 Ministerio de Seguridad Pública (MSP)

Es el ente gubernamental encargado de velar por la protección de la soberanía nacional, la vigilancia, el mantenimiento de orden público y seguridad de los habitantes; a su vez cuentan con acciones efectivas para la prevención del delito, y cumplimiento del orden jurídico.

A nivel nacional esta institución cumple con las siguientes funciones:

- Dirigir, coordinar y supervisar las acciones de las direcciones a su cargo en armonía con las directrices que dicte el (la) Ministro (a).
- Emitir lineamientos en materia administrativa y financiera a las instancias operativas bajo su cargo y velar por su adecuado cumplimiento y eficiente ejecución.
- Coordinar directamente aspectos operacionales con los (las) jefes (as) de diferentes cuerpos de policía de otras entidades, incluyendo a la Policía Penitenciaria, Policía Municipal, Policía Fiscal, Policía Especial de Migración; así como con el Ministerio Público, Organismo de Investigación Judicial, entes de Seguridad Bancaria y otros organismos públicos y privados.
- Liderar y propiciar, para que se ponga en práctica una vez al año, en esa Dirección y en las direcciones, departamentos y unidades bajo su

responsabilidad, los procesos de auto evaluación de control interno y valoración de riesgos, según lo establece la Ley General de Control Interno.

- Realizar las demás funciones, potestades y competencias que le demarque el ordenamiento; así como acatar las disposiciones del (de la) Ministro (a). (Extraído del sitio web: www.msp.go.cr, Ministerio de seguridad pública, 2010)

A su vez el Ministerio de Seguridad Pública también trabaja con proyectos y planes para garantizar la seguridad ciudadana.

En el cantón de San Carlos se desarrollan algunos proyectos como el de seguridad comunitaria, los cuales consiste en la organización de un grupo de vecinos que reciben asesorías y capacitación, con el fin de mejorar la calidad de vida mediante la participación y organización de las comunidades, previniendo la delincuencia y otros aspectos negativos; donde la labor realizada por el Ministerio de Seguridad Pública es en conjunto con las comunidades y para el beneficio de las mismas.

4.5.11.5 Ministerio de Agricultura y Ganadería (MAG)

El Ministerio de Agricultura y Ganadería, es el responsable de promover la competitividad y el desarrollo de las actividades agropecuarias y del ámbito rural, en armonía con la protección del ambiente y los recursos productivos, como un medio para impulsar una mejor calidad de vida, permitiéndole a los agentes económicos de la producción, mayor y mejor integración al mercado nacional e internacional.

Dentro del territorio san carleño esta institución es de gran relevancia, comprometiendo sus labores al mejoramiento de las actividades agropecuarias que toman lugar en muchas partes del Cantón.

A continuación se presentaran algunas de las organizaciones vinculadas al desarrollo agrario de San Carlos, que mantienen una relación directa con el Ministerio de Agricultura y Ambiente.

Se puede apreciar el interés que existe por beneficiar al sector agropecuario en San Carlos, donde las actividades económicas que predominan en el territorio, provocan a la organización de grupos sociales.

1. Las cooperativas son organizaciones que influyen en el desarrollo de estas actividades humanas, involucrando más de 300 miembros en su estructura funcional.
2. Por otro lado las asociaciones cuentan con un número de funcionarios inferior a las cooperativas con 75 miembros y la fundación FUNDECOCA con 21 miembros.

4.5.11.6 Instituto de Desarrollo Agrario (IDA)

El Instituto de Desarrollo Agrario es el ente responsable de ejecutar la política agraria nacional, administrando las tierras, tanto en aspectos de compra y venta, además de las hipotecas, arrendamiento y bienes y servicios necesarios para el desarrollo adecuado de la tierra.

También se encarga de brindar las oportunidades a los diferentes sectores campesinos; esto es posible por medio de planes y proyectos regionales, además de introducir nuevos mercados y empresas en el desarrollo. Por otra parte vincula a las personas que se encargan de las actividades agrarias y agroindustriales, incitando a la formación de organizaciones sociales.

Este instituto en representación del estado es el encargado de administrar las reservas nacionales, lleva a cabo planes de desarrollo integral y asentamientos campesinos; además coopera con la conservación de los recursos naturales del país. Por lo que el IDA una Institución autónoma de derecho público, con personalidad jurídica, patrimonio propio e independencia administrativa. Consta de tres áreas principales: administrativa, agraria y desarrollo de asentamientos.¹

¹ Información extraída del sitio web www.ida.go.cr

4.5.11.7 Ministerio de Ambiente, Energía y Telecomunicaciones (MINAET)

Esta institución guía sus acciones con el fin de contribuir al mejoramiento de la calidad de vida de las y los habitantes del país mediante la promoción del manejo, conservación y desarrollo sostenible de los elementos, bienes, servicios y recursos ambientales y naturales del país, cuya gestión corresponda al MINAET (o MINAE) por disposición legal o convenio internacional, garantizando la necesaria y plena armonía entre las actividades de desarrollo nacional y el respeto por la naturaleza y la consolidación jurídica de los derechos ciudadanos en esta materia.

Para estos efectos el MINAET ejerce la rectoría, a través del Ministro, en materia del ambiente, energía y telecomunicaciones, coordina la participación de las demás entidades públicas y privadas en la generación e implementación de políticas, estrategias y acciones orientadas al cumplimiento de los objetivos nacionales e internacionales, y propicia la participación amplia y responsable de los diferentes sectores de la sociedad civil.²

4.5.11.8 Instituto Nacional de Aprendizaje (INA)

El instituto Nacional de Aprendizaje brinda servicios de capacitación y formación profesional a lo largo del país, fomentando un trabajo eficiente y productivo en todos los sectores de la economía y de esta manera contribuir al mejoramiento de las condiciones de vida y al progreso económico nacional.

Este ente promotor de la educación a nivel nacional se distribuye por medio de nueve centros regionales en total.

La sede Regional Huetar Norte: Se ubica a 12 km del distrito central de Ciudad Quesada, su objetivo es el de satisfacer las necesidades de capacitación de los habitantes en la región en los diferentes sectores

² Información extraída del sitio web www.minae.go.cr

económicos, utilizando tecnología moderna para permitir la formación de nuevos técnicos calificados y de esta manera mejorar la productividad de las empresas y por ende la calidad de vida en la Región Huetar Norte.

La Región Huetar Norte: Cuenta con la tecnología y la Innovación necesaria y de calidad en esta sede, en la cual se ubican talleres en áreas especializadas tales como: mecánica automotriz, aguas residuales, electricidad, electrónica industrial, bar y restaurante didáctico, soldadura, cocina didáctica tipo hotelera, planta de lácteos, mantenimiento industrial, agricultura orgánica, línea negra, ebanistería, mecánica de precisión e industria gráfica. También se imparten programas como: Informática, secretariado, inglés y diseño página Web.

4.5.11.9 Zona Económica Especial (ZEE)

La estrategia de que implementa la Zona Económica Especial ha sido promovida desde el año 2001, con el objetivo de fortalecer la competitividad de la Región Huetar Norte y ser un actor que incida en el logro de más y mejores empleos. Dicha organización constituye un proceso de desarrollo económico local que promueve la articulación de actores claves dentro del territorio, como las municipalidades, instituciones públicas, empresarios y otros involucrados en el ámbito productivo y empresarial.

La Zona Económica Especial se beneficia gracias a ayudas o patrocinios financieros de instituciones públicas, donde se pueden mencionar los siguientes:

- Instituto Tecnológico de Costa Rica
- Ministerio de Agricultura y Ganadería
- La Municipalidad de San Carlos

4.6 Características Económicas

En este apartado es posible visualizar algunos de los datos económicos del distrito de Ciudad Quesada, perteneciente al cantón de San Carlos, lo cual se hace visible mediante indicadores y otra información de índole estadística.

4.6.1 Indicadores Económicos, según Cantón y Distrito

Retomando algunos datos que se presentan a continuación, es interesante observar como las cifras señalan que más de la mitad de la población se encuentra dedicada al sector terciario (servicios, transporte y turismo), contrario al escaso 9% que se dedica a las labores del sector primario (producción, agricultura, ganadería y pesca). Además se muestra que el porcentaje de población inactiva alcanza el 52.5% de la población del distrito y que la tasa de desempleo abierto es de un 4%.

Cuadro 12
Indicadores Económicos, según Cantón y Distrito

Cantón, Distrito	Población de 12 años y más	Tasa neta de participación	Tasa de ocupación	Tasa de desempleo abierto	% Población inactiva	Relación dependencia económica	% Población Ocupada en sector primario	% Población Ocupada en sector terciario
San Carlos	90.615	45.6	42.8	6.1	54.4	1.2	36.0	46.9
Quesada	26.969	47.5	45.7	4.0	52.5	1.1	9.0	70.7

Fuente: Instituto Nacional de Estadística y Censo (INEC) para el año 2000.

4.6.2 Población Ocupada por Categoría Ocupacional

En el distrito de Quesada la mayoría de población ocupada es asalariado(a) con un total de 8.927 personas, seguido por los que trabajan por cuenta propia con un total de 2.436 personas. En consecuencia los trabajadores familiares sin pago representan la cantidad más baja de personas con un total de 151.

Cuadro 13

Población Ocupada por categoría ocupacional, según Cantón y Distrito

Cantón, Distrito	Total	Patrono (a)	Por Cuenta Propia	Trabajador(a) Asalariado (a)	Trabajador(a) familiar sin pago
San Carlos	38.811	1.715	8.603	27.324	1.169
Quesada	12.315	801	2.436	8.927	151

Fuente: Instituto Nacional de Estadística y Censo (INEC) para el año 2000.

4.6.3 Población Económicamente Activa Ocupada

Es así como se demuestra mediante el siguiente cuadro que la población económicamente activa en el distrito forma un total de 26.969 personas, que al ser divididas entre hombres y mujeres se generan resultados muy similares, ya que actualmente la población sale a trabajar independientemente del género.

Cuadro 14

Población Económicamente activa (Ocupada)

Cantón, Distrito	Total	Hombre	Mujer
San Carlos	90.615	41.319	38.811
Quesada	26.969	12.822	12.315

Fuente: Instituto Nacional de Estadística y Censo (INEC) para el año 2000

4.6.4 Población Económicamente Activa Desocupada

En relación a la población económicamente activa, desocupada se puede decir que existen en el distrito 441 personas que se quedaron sin empleo y hay 66 que buscan por primera vez un trabajo.

Cuadro 15
Población Económicamente Activa (Desocupada)

Cantón, Distrito	Población de 12 años y más	Total	Cesante	Busca por primera vez
San Carlos	90.615	2.508	2.217	291
Quesada	26.969	507	441	66

Fuente: Instituto Nacional de Estadística y Censo (INEC) para el año 2000

4.6.5 Población de 12 años y más por Condición de Actividad

Los datos que se muestran a continuación señalan que la población en el distrito de Quesada en su gran mayoría, con un total de 12.315 se encuentra laborando, seguido de 7029 personas que se dedican al trabajo del hogar y 4.812 que permanecen estudiando. Ahora con cifras mucho más bajas se observa a la población pensionada y cesante, las cuales cuentan con 1011 y 441 respectivamente.

Cuadro 16

Población de 12 años y más x condición de actividad según: cantón y distrito

Cantón, Distrito	Población de 12 años y más	Ocupada	Cesante	Pensionados	Estudiantes	Trabajos del Hogar	Otra
San Carlos	90.615	38.811	2.217	2.378	13.434	28.664	4.820
Quesada	26.969	12.315	441	1.011	4.812	7.029	1.295

Fuente: Instituto Nacional de Estadística y Censo (INEC) para el año 2000

4.7 Características Ambientales

En este apartado es posible conocer las características ambientales que posee el cantón de San Carlos, específicamente en el distrito de Ciudad Quesada, aquí se podrán encontrar datos como: Cobertura Vegetal, parques nacionales, cobertura del suelo, zonas de vida, ríos, concesiones mineras, entre otros datos.

4.7.1 Clima

El planeta experimenta un leve aumento en la temperatura a este efecto se le conoce comúnmente con el nombre de calentamiento global, lo anterior indica la necesidad de que se actualicen los niveles y tipos de climas en todo el mundo. Se hace esta acotación debido a que los documentos que se utilizan en la actualidad tienen diez años o más de desactualizados, por lo que se debería hacer una nueva investigación sobre este cambio y los efectos directos, especialmente por las áreas de conservación y de producción agrícola en la zona, para que se utilice en las estancias de gobierno.

El cantón de San Carlos al ser parte de la zona norte presenta un clima muy húmedo y caliente, con poco déficit de agua donde las temperaturas promedio varían desde los 22c⁰ de diciembre a febrero y hasta 26c⁰ de abril a noviembre, cuenta con una precipitación anual de 3271 para el periodo de 1955 a 1996, las precipitaciones experimentan un descenso entre los meses de octubre a setiembre para entrar en los meses secos de febrero, marzo, abril; la zona se caracteriza por una alta nubosidad independientemente a las precipitaciones y de alta humedad relativa, con 6 horas de brillo solar.

Según la OEA en un estudio realizado en 1997 la evaporación está entre 1200 a 1500 m.m. con una evaporación potencial entre 1700-2000m.m, en cuanto al viento se identifica una velocidad que no sobre pasa los 50km/h, con excepción de los casos de tormenta o huracán, cuyo efecto los aumenta considerablemente, la dirección es constante soplando de este a noroeste.

4.7.2 Cobertura vegetal del Distrito de Quesada

En la parte central del distrito de Quesada, es donde se encuentra el mayor centro de población humana, en las áreas adyacentes o alrededores se visualizaron las actividades como la permanencia de cultivos de pastos y en las márgenes de los ríos, se localizaron franjas muy pequeñas de bosque.

Hacia el sector suroeste de Quesada, en el poblado conocido como Ron Ron, en áreas por donde pasará la nueva carretera entre San Ramón y Florencia es posible encontrar áreas importantes de bosque y zonas extensas de pasto dedicadas a la ganadería, además de actividad agrícola como son los cultivos pequeños de yuca y plátano. Hacia el sur del distrito, hacia Sucre y el puente sobre el río La Vieja se encuentran cultivos extensos de pastos, a la orilla de los ríos hay extensiones importantes de bosque. En el sureste y este en las partes más altas por San Vicente se encuentran zonas extensas dedicadas a la ganadería de leche y parte del Parque Nacional del Agua Juan Castro Blanco.

Hacia el norte del distrito se encuentran las áreas más impactadas por la actividad humana, aquí se observaron principalmente llanuras sembradas de pastos y únicamente en las márgenes de las quebradas se encuentran franjas muy pequeñas de bosque, también se ven pequeños cultivos de árboles como el pino.

Las especies vegetales que se identificaron, se encuentran anotadas en el siguiente cuadro. Además en los bosques de altura es común observar la presencia de una gran cantidad de epífitas como bromelias, orquídeas, helechos y musgos.

Cuadro 17
Parque Nacional Juan Castro Blanco

Nombre	Parque Nacional del Agua Juan Castro Blanco
Conocido	El Parque del Agua
Ubicación	Provincia de Alajuela, al extremo noroeste del Valle Central, en las estribaciones de la Cordillera Volcánica Central, al este de Ciudad Quesada; Costa Rica
Extensión	14,258 hectáreas
Especies	*44 anfibios *107 aves *30 mamífero *64 están en peligro de extinción.
Focos volcánicos	Activos: Volcán Platanar. Inactivos: Los Cerro Viejo, El Porvenir y Cerro Pelón.
Bosques	*Bosque Pluvial Premontano transición a Premontano. *Bosque Pluvial Montano Bajo Transición a Muy Húmedo. *Bosque Muy Húmedo Premontano Transición a Pluvial. *Bosque Pluvial Montano Bajo. *Bosque Pluvial Premontano.
Atractivos	*La Catarata El Peje *La Laguna Pozo Vede *Una antigua mina.
Otros	Recurso hídrico para el consumo humano y para la generación de energía hidroeléctrica.

Fuente: elaboración propia basado en Meza Tobías & Bonilla Alexander, "áreas naturales protegidas de costa Rica, 1995.

Cuadro 18**Cobertura de Suelo en el Distrito de Quesada año 2008**

Ciudad Quesada	
Cobertura	Hectáreas
Bosque Secundario	283.15
Café	164.64
Deforestación	266.63
Forestal	502695.59
No forestal	10311152.17

Fuente: Elaboración propia con datos tomados del atlas ITCR 2008

Cuadro 19**Zonas de Vida en el Distrito de Ciudad Quesada año 2008**

Ciudad Quesada	Zona	Nombre	Biotemp	Hectáreas
	bmh-T	Bosque Muy Húmedo Tropical	24-30	1460,221
	bmh-P	Bosque Muy Húmedo Premontano	18-24	874,425
	bmh-T12	Bosque Muy Húmedo Tropical Transitorio a Premontano	24-30	63852,528
	bmh-P4	Bosque Muy Húmedo Premontano Transitorio a Pluvial	18-24	10532,149
	bp-P	Bosque Pluvial Premontano	18-24	77523,049
	bmh-P	Bosque Muy Húmedo Premontano	18-24	4221,944
	bp-MB	Bosque Pluvial Montano Bajo	Doce-18	66080,759
	bmh-MB	Bosque Muy Húmedo Montano Bajo	Doce-18	37326,837
	bmh-P6	Bosque Muy Húmedo Premontano Transitorio a Premontano	18-24	215691,276

Fuente: Elaboración propia con datos tomados del atlas ITCR 2008.

4.7.3 Ríos del Distrito de Ciudad Quesada

El distrito de Ciudad Quesada cuenta con la presencia de dos ríos en su territorio, el primero es el Río Peje que posee una extensión de 33.16km² y el segundo es el Río Platanar que tiene una extensión de 29.44km², lo que indica que el primero es de mayor longitud.

4.7.4 Concesiones Mineras

En cuanto a concesiones mineras en tajos que se registren en el distrito de Quesada se confirman 3 en total, dicha información se logró gracias a los diagnósticos del Plan Regulador elaborado en la municipalidad San Carleña en diciembre del 2010.

4.7.5 Riesgo y Vulnerabilidad de Desastres Naturales

Por otra parte en cuanto a los riesgos de vulnerabilidad de desastres naturales se pueden identificar los siguientes: Sismos e inundaciones; los cuales se detallan a continuación.

4.7.5.1 Sismos

Costa Rica es un país sísmicamente activo, donde interactúan las placas del Coco y las del Caribe, por lo tanto es un evento frecuente y de gran importancia en el territorio nacional, ya que este presenta magnitud e intensidad, así bien puede provocar posibles daños y causas en zonas más vulnerables a este.

En la zona de San Carlos de acuerdo con el CNE, existe una serie de fuentes sísmicas, de importancia, al punto de que se han presentado actividades que han provocado daños de consideración.

Hacia el sector este de Ciudad Quesada y a unos 15 km del cantón se han registrado cuatro eventos sísmicos de importante magnitud en la región de Bajos del Toro (El primero el 28 agosto de 1911; el segundo el 6 de junio 1912;

el tercero el 9 de junio 1912 y el cuarto el 1 setiembre 1955), los cuales provocaron daños diversos al cantón (Comisión Nacional De Emergencia (CNE), 2010).

4.7.5.2 Inundaciones

Las inundaciones son almacenamiento excesivo de agua en un territorio o una región, este puede ser generado por dos razones: La primera naturalmente por medio de ríos y lluvias, mientras que el segundo es a causa del hombre debido a los residuos acumulados en alcantarillas y calles.

Gran parte de las inundaciones son provocadas por el mal desarrollo humano, ya que este va creciendo en forma muy acelerada y desordenada. Cabe rescatar que muchas personas habitan en lugares de alta vulnerabilidad, donde existe un gran riesgo no solo en cuanto a la destrucción de sus viviendas, sino también en donde se atenta contra la vida humana; sin planificación alguna ni ordenamiento territorial las personas se exponen a numerosos peligros que en mayoría de los casos terminan siendo tragedias; además el aumento y el mal manejo de los residuos sólidos provocan poca capacidad hidráulica y de ahí el desbordamiento de ríos y quebradas efectuando planicies de inundación y consecuencias a las personas de esos lugares.

Cuadro 20

Poblaciones en Riesgo de Inundaciones

Fuente	Lugar
Quebrada Providencia	San Gerardo, providencia
Quebrada San Pedro	Corazón de Jesús, Ciudad Quesada
Quebrada San Isidro	Lutz, Ciudad Quesada
Rio Platanar	Platanar

Fuente: elaboración propia basado en información del CNE, 2010.

5. ANÁLISIS INTEGRAL DE LA SITUACIÓN ACTUAL DEL DISTRITO DE CIUDAD QUESADA

(Determinación y validación concertada con los ciudadanos de las comunidades del distrito)

El proceso de análisis integral de la situación actual se realizó en varias etapas, contó con la participación de ciudadanos, principalmente líderes comunales, promotores de las diferentes comunidades. Además se procedió mediante una metodología participativa a identificar, y a analizar en forma descriptiva las problemáticas en el nivel comunitario, posteriormente se realizó la priorización de las mismas de acuerdo al impacto sobre el distrito.

De esta manera en el primer momento metodológico, se desarrollaron quince talleres participativos, por medio de los cuales se recopilaron datos relacionados a la diagnosis y problemáticas de acuerdo a las dimensiones y variables de análisis previamente establecidas. Todo esto permitió una mayor profundización del análisis de las causas, efectos, importancia proporcional y relación.

Por su parte en el segundo momento, un aspecto importante fue la reflexión y el análisis basado en las expectativas racionales, lo cual permitió la construcción de problemáticas comunes por medio de la homologación y unificación, de las diversas situaciones que aquejaban las comunidades dentro del distrito. Este proceso de reconstrucción de los problemas, permitió visualizar distritalmente lo que se requería fuera prioritario de solucionar, con el fin de obtener un beneficio colectivo.

En síntesis, este análisis constituye un avance significativo, al permitir a los ciudadanos de Quesada ver el distrito como unidad territorial básica de análisis para formular su plan de desarrollo Integral, dicho proceso facilitó la presentación e interpretación de las problemáticas comunes de los poblados.

5.1 Análisis de las Causas y Efectos de los Principales Problemas que Enfrenta el Distrito de Ciudad Quesada de San Carlos para Alcanzar un Desarrollo Sustentable

Mediante los siguientes cuadros se presenta el análisis de causas y efectos, los cuales dan como resultado los problemas centrales, conocidos como árboles de problemas de cada una de las cuatro dimensiones: Ambiental, Sociocultural Económica e Infraestructura.

Cuadro 21
Árbol de problemas de la Dimensión Ambiental

Dimensión Ambiental		
Problema General: No hay una política ambiental eficiente para ejecutar programas y proyectos ambientales en pro del desarrollo integral.		
Variable	Efectos	Causas
<u>Alcantarillado</u>	Falta de Alcantarillado Pluvial y Sanitario. Contaminación de ríos y mantos acuíferos por aguas negras No existe un adecuado manejo de desechos Sólidos	No hay alcantarillado ni pluvial ni sanitario
<u>Limpieza de Vías</u>	Los habitantes de Quesada no cumplen con el mantenimiento de vías y de lotes baldíos lo que genera malos olores, obstrucción de alcantarillas y mal aspecto.	Municipalidad no cumple reglamento de limpieza de vías. No hay educación, no hay conciencia Inadecuada recolección de basura.
<u>Desechos</u>	Falta de un centro de acopio Se genera mal aspecto y malos olores	Falta de conciencia y educación ambiental. Inadecuada recolección de basura. Acumulación de desechos en la

		<p>vía.</p> <p>Ausencia de camión recolector en las comunidades.</p> <p>El camión de basura pasa por las comunidades con poca frecuencia.</p>
<u>Contaminación</u>	<p>Contaminación de ríos, suelo y aire.</p> <p>Problemas de salud, por desechos Hospitalarios.</p> <p>Contaminación ambiental general (suelos, aguas, pérdida de paisaje y biodiversidad) provocadas por actividades económicas, sociales y agrícolas.</p>	<p>Contaminación de ríos</p> <p>Falta poner en marcha el Plan de Gestión General de Desechos que lidera el Dpto. de Gestión Ambiental Municipal.</p> <p>Incumplimiento de regulaciones.</p>
<u>Protección de Cuencas</u>	<p>No existe protección de Cuencas.</p>	<p>Falta de aplicabilidad de las leyes existentes.</p> <p>Deforestación en zonas protegidas.</p> <p>Deficiente educación ambiental.</p>
<u>Conservación Ecológica</u>	<p>Se carece de conservación ambiental efectiva.</p> <p>Ausencia de un Plan de Manejo del Parque Nacional Juan Castro Blanco.</p>	<p>Los mantos acuíferos están en propiedades privadas.</p>
<u>Desastres Naturales</u>	<p>Inundaciones</p> <p>No hay instrumentalización tecnológica de medición de desastres.</p>	<p>Ausencia de Planes de Emergencias.</p> <p>Construcciones ineficientes en zonas vulnerables.</p>

Cuadro 22

Árbol de problemas de la Dimensión Sociocultural

Dimensión Sociocultural		
Problema General: Débil coordinación y falta de planificación social, para el logro de acciones integrales que promuevan mejores condiciones de vida para los habitantes del distrito de Ciudad Quesada.		
Variable	Efectos	Causas
<u>Salud</u>	Servicios de Salud Ineficientes Contaminación de fuentes de agua.	Ausencia de un programa de salud integral y preventiva. Falta de equipo para atención de emergencias. Falta personal y recursos para las clínicas. No hay recursos para infraestructura. Inoperancia en la administración de la salud pública. Desconocimiento, desinformación. Enfermedades a causa del manejo inadecuado de aguas.
<u>Organización Comunitaria</u>	Poca participación ciudadana y deterioro del desarrollo comunal local.	Falta de comunicación entre organizaciones y comités. Falta de asesoría y capacitación. Falta de líderes comunales. Falta de sensibilización y compromiso social. Falta de recursos para cubrir gastos básicos de miembros organizacionales.

		Falta de motivación para trabajar en las comunidades.
<u>Genero</u>	Ausencia de un enfoque de género inclusivo.	Falta de formación e información sobre los temas de género tanto para el hombre como a la mujer. Ausencia de formación en materia de género
<u>Niñez</u>	Carencia de núcleos familiares consolidados.	Desintegración Familiar. Pérdida de Valores. Agresión Infantil. Falta de Información sobre derechos y deberes de los niños.
<u>Adulto Mayor</u>	La población adulta mayor esta desatendida.	Falta de infraestructura con condiciones que se adapten a las condiciones de la población adulta mayor. Carencia de programas para ofrecer oportunidades de reinserción socio productiva del adulto mayor. Abandono y discriminación. Agresión y maltrato.
<u>Discapacidad</u>	La Ley N° 7600, no es aplicada con regularidad, con respecto a la infraestructura.	Carencia de coordinación y apoyo entre las instituciones encargadas en materia de discapacidad. Las personas con discapacidad no conocen sus deberes y derechos.
<u>Drogas</u>	Población consumidora de drogas licitas e ilícitas.	No se invierte en la formación integral de la juventud

	Problemas de conducta. Abandono de estudios y pérdida de trabajo.	Población con problemas de vicios Se genera violencia. Ausencia de valores. Falta de proyectos en pro de la juventud.
<u>Migración</u>	Ley de migración ineficiente.	Problemas de transculturalización. Migración temporal. Formación de zonas marginales.
<u>Vivienda</u>	Falta de viviendas dignas para la población. Deterioro de la calidad de vida de la población	Crecimiento demográfico. Falta de ordenamiento territorial. Mal funcionamiento de viviendas de bien social. Construcciones sin permisos.
<u>Educación</u>	Costos de educación muy elevados. Deserción. Bajos ingresos. Migración.	Transporte estudiantil con altos costos. Falta de aporte de conocimientos a las comunidades. Desperdicio de talentos. Carencia de centros de educación pública superior en la zona.
<u>Recreación y Deporte</u>	Faltan lugares y actividades de recreación en el distrito Quesada.	Existen pocos lugares recreativos. Falta de recursos para equipamiento y mantenimiento de instalaciones. Falta de organización comunal para innovar en actividades

		recreativas
<u>Seguridad Ciudadana</u>	Inseguridad Ciudadana	Falta de comités de vigilancia. No hay policías y patrullas. Carencia de apoyo por parte de fuerza pública. Falta de comunicación y organización entre vecinos.

Cuadro 23
Árbol de Problemas de la Dimensión Económica

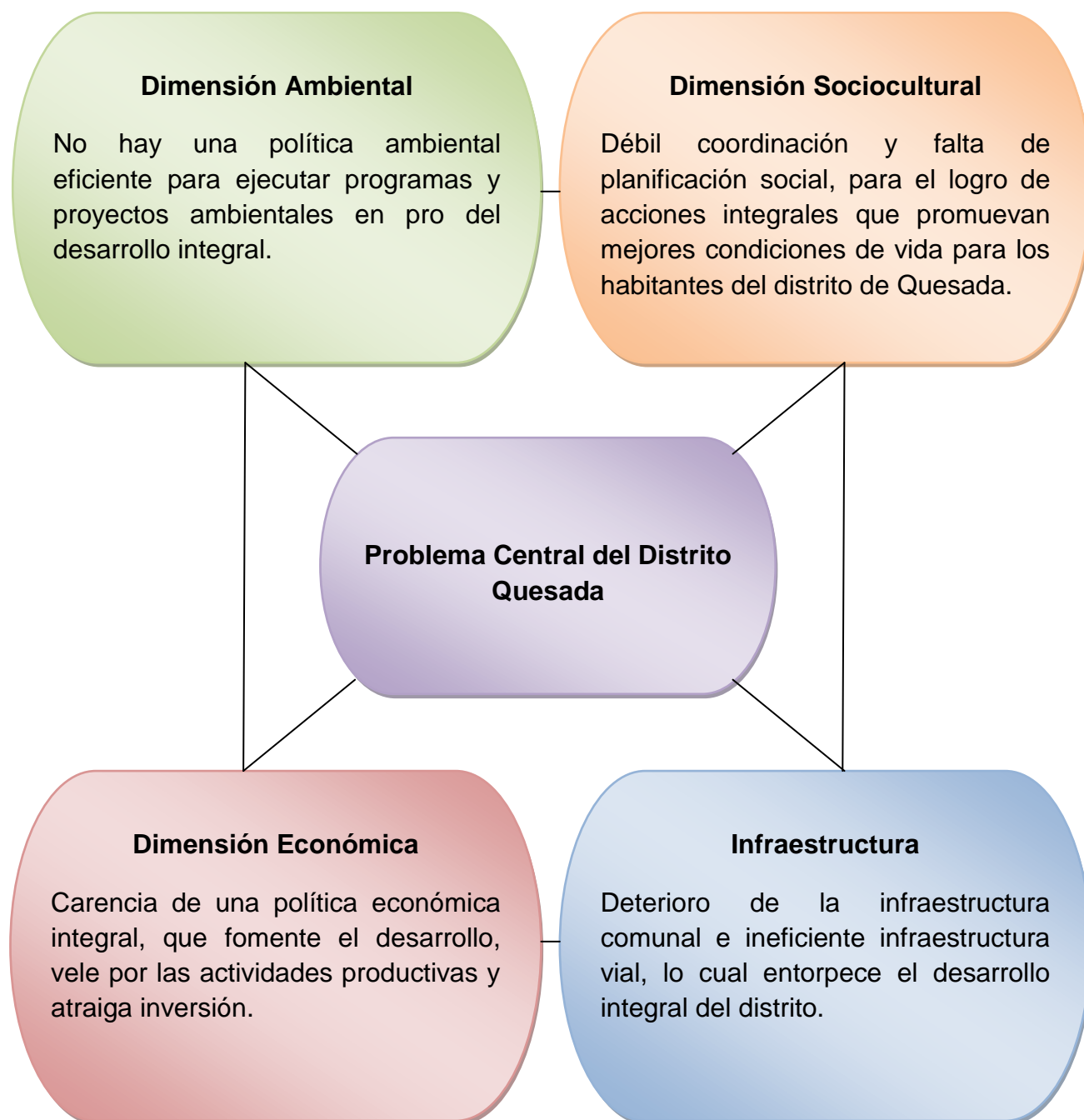
Dimensión Económica		
Problema Central: Carencia de una política económica integral, que fomente el desarrollo, que vele por las actividades productivas y atraiga inversión.		
Variable	Efectos	Causas
<u>Capacitación</u>	Carencia de capacitaciones acordes a las necesidades de las comunidades.	No se aplican las capacitaciones. Poca disposición para capacitarse. Educación ineficiente. Falta de autonomía en instituciones educativas.
<u>Agricultura</u>	Carencia de motivación para cultivar la tierra como alternativa de desarrollo. Inadecuados canales de comercialización.	Falta Organización. No hay planificación de la producción. Faltan servicios de apoyo y asesoría para los pequeños y medianos agricultores. Pérdida de actividad agrícola. Poca variedad en sistemas de producción agrícola. Falta de recursos.
<u>Industria</u>	Desempleo.	Contaminación Industrial.

	Subdesarrollo.	Carencia de Industrias en diferentes ramas y en distintos poblados. Inexistencia de planificación urbana para zonas industriales.
<u>Turismo</u>	Proyectos de turismo incompletos. Mala comercialización turística.	Carencia de infraestructura. Limitaciones tecnológicas. Falta de comercialización de sitios turísticos. Recursos limitados. Falta de capacitación.
<u>Comercialización</u>	Ineficiente comercialización en el distrito. Bajos Ingresos. Desempleo. Desmotivación.	Desconocimiento en mercadotecnia. Poca diversidad de productos y servicios.
<u>PYMES</u>	Ausencia de un auge de las PYMES en el distrito de Quesada. Subdesarrollo.	Falta de incentivos para PYMES. Falta de credibilidad y confianza. Falta de recursos. Restricciones en cuanto al financiamiento. Lentitud en los procesos. Carencia de innovación. Falta de capacitación y organización.

Cuadro 24
Árbol de Problemas de Infraestructura

Infraestructura		
Problema Central: Deterioro de la infraestructura comunal e ineficiente infraestructura vial, lo cual entorpece el desarrollo integral del distrito.		
Variable	Efectos	Causas
<u>Sistemas de Aguas</u>	Falta de un sistema de agua eficiente.	Deficiente sistemas de aguas. Acueducto ineficiente.
<u>Sistema de Alcantarillado</u>	Se carece de un sistema de alcantarillado eficiente.	Malos sistemas de alcantarillado. Falta cordón y caño. Falta de recursos.
<u>Energía</u>	Inseguridad. Peligro.	Falta de alumbrado público en algunos sectores.
<u>Comunicaciones</u>	Desigualdad en cuanto al acceso a comunicaciones	Acceso limitado a puntos internet y a cable.
<u>Infraestructura Básica</u>	Deterioro en infraestructura vial. Deterioro de bienes muebles.	Falta de recursos. Falta de Organización Comunal. Caminos en mal estado. Poco mantenimiento a los caminos en lastre.
<u>Infraestructura Comunal</u>	Falta de Áreas Recreativas. Débil manejo de infraestructura comunal.	Falta de recursos. Falta de Organización Comunal. Abandono de parques infantiles y canchas multiusos. Falta de mantenimiento de cocinas y salones comunales.
<u>Caminos y Puentes</u>	Ineficiente Infraestructura Vial. Calles angostas.	Falta de recursos. Falta de Organización Comunal. Colapso vial. No se le da mantenimiento a los caminos. Poco apoyo del MOPT.

Imagen 2
Problemáticas según Dimensión



5.1.1 Problema Central del Distrito de Ciudad Quesada

Con base en el análisis de las problemáticas generales identificadas en cada una de las dimensiones, es posible apreciar que el distrito de Ciudad Quesada de San Carlos no cuenta con políticas que permitan el desarrollo equitativo e integral del mismo, ya que no se da un uso responsable del territorio ni tampoco se toman decisiones de forma planificada, lo que con lleva a que se desarrollen actividades que no responden a la solución de las necesidades de los poblados.

De esta forma en el presente plan se proponen algunos proyectos para intentar mitigar los aspectos negativos causados por el problema anterior mencionado, los cuales surgen a raíz de la necesidad de los ciudadanos de los distintos poblados de Ciudad Quesada.

5.2 Matriz de Planificación de Proyectos Priorizados Según Dimensión

La siguiente matriz muestra los proyectos priorizados por dimensión y variable estratégica, los cuales fueron elegidos por los miembros del equipo de gestión local y líderes comunales. Cabe rescatar que el proceso fue desarrollado de manera transparente y las decisiones que prevalecieron son de impacto distrital.

Cuadro 25
Proyectos como Resultado de los Talleres Distritales de Ciudad Quesada Según Dimensión

DIMENSION AMBIENTAL		
Variable	Proyecto	#
<u>Alcantarillado Pluvial y Sanitario</u>	Canalizar las aguas en el distrito de Ciudad Quesada, con mayor prioridad en el sector que va de las Escuela Juan Bautista al cruce de Barrio los Ángeles. (Ver con la CNE lugares prioritarios)	1
	Construir una red de alcantarillado sanitario en el casco central de Ciudad Quesada, donde se incorporen drenajes para separar las aguas.	1
	Colocar cunetas en la vuelta de Porvenir	2
	Hacer un estudio de factibilidad de Alcantarillado de Ciudad Quesada.	2
	Construir lagunas de oxidación para que las aguas no vayan a los ríos	5
<u>Limpieza de Vías</u>	Hacer un programa de coordinación con las escuelas y colegios de las diferentes localidades para que los niños y jóvenes participen de la limpieza y aseo de vías comunales.	1
	Hacer campañas educativas para mantener el aseo en las vías	1
	Aplicar de multas para los vecinos que no quieran limpiar las rondas.	2
<u>Desechos Sólidos</u>	Rescatar el proyecto de Gestión Ambiental, el cual corresponde a dar vida al botadero, de manera tal que la municipalidad ponga en marcha dicho plan	1
	Hacer el centro de Acopio Municipal	1
	Que se dé la recolección de basura de manera separada (Residuos tradicionales reciclables y residuos no tradicionales)	2
	Hacer campañas de capacitación para reciclar a nivel de distrito	2
	Diferenciar el pago de residuos, es decir que se cobre según la cantidad de veces que el camión de basura pase por las localidades.	3
<u>Contaminación</u>	Instalar biodigestores para el tratamiento de aguas negras	1
	Quemar los desechos hospitalarios, utilizando la maquinaria adecuada	1
	Organizarse para limpiar los ríos	2
<u>Protección de Cuentas</u>	Es necesario aplicar la ley y sancionar a quienes irrespeten las disposiciones.	1
	Los terrenos privados en los que se encuentran las nacientes deben ser expropiados, con el fin de proteger el recurso hídrico.	1
<u>Conservación Ecológica</u>	Formar alianzas con el MINAE, CNE, Municipalidad de San Carlos, Asociaciones de desarrollo Integral, empresas privadas como Matamoros, la Dos Pinos, Amueblamiento Fantini, la Coca Cola, Almacén global diga, para conservar áreas naturales.	1
	Es necesario crear Planes de emergencias en pro de la seguridad de los habitantes de los diferentes poblados del distrito de Quesada.	1

DIMENSION SOCIOCULTURAL		
Variable	Proyecto	#
<u>Salud</u>	Elaborar programas de Salud Preventiva mediante Planes de Promoción de la Salud.	1
	Crear una unidad para el tratamiento de los enfermos de cáncer	1
	Elaborar un Plan Regional para descongestionar el hospital de San Carlos, de manera que este llegue a ser de especialidades medicas y los EBAIS tengan mayores funciones	1
	Construir EBAIS en San Juan y en Cedral	2
<u>Organización Comunitaria</u>	Elaborar programas mediante procesos constructivistas para formar lideres desde pequeñas edades	1
	Capacitar a los miembros de las organizaciones	1
	Gestionar el pago de dietas para los miembros de las asociaciones	2
	Hacer actividades motivacionales que incentiven a los vecinos de las comunidades a participar.	2
<u>Genero</u>	Establecer un programa donde se incentive a la madre por estar en la crianza de sus hijos	1
	Regular los derechos de las mujeres y los hombres	2
<u>Niñez</u>	Creación de Cen Cinais en: Cedral y San Juan	1
	Ampliar el Cen Cinai de Abundancia	1
	Hacer una guardería en San Vicente	2
<u>Adulto Mayor</u>	Formar grupos de adultos mayores, San Vicente.	1
	Hacer Centros Diurnos en Ciudad Quesada	1
	Se requiere de la formación de mas profesionales en el área de geriatría	2
<u>Discapacidad</u>	Crear una ley de discapacidad de acuerdo al contexto costarricense	1
	Hacer cumplir la ley de las personas con discapacidad	2
	Brindar mayores oportunidades a las personas con discapacidad	1
<u>Drogas</u>	Dar prioridad a proyectos familiares	1
	Crear más fuentes de empleo	1
	Fortalecer los centros de Rehabilitación y Albergues para drogadictos	2
	Dar más atención a los problemas de las drogas	2
	Legalizar las drogas	3
	Impartir más programas de capacitación en las escuelas para la prevención de drogas	3
<u>Migración</u>	Hacer un registro de los migrantes donde se tenga el número telefónico para en actividades solicitarles colaboración.	1
	Que se vuelva a pasada ley de Migración, la cual es más estricta.	1
<u>Vivienda</u>	Creación del Proyecto de Vivienda en Abundancia para erradicar un precario y en ese lugar hacer un proyecto turístico	1
	Hacer un Plan Regulador para controlar la construcción de viviendas, el cual debe ser de control municipal.	1

	Educación en cuanto al derecho que tienen los ciudadanos para adquirir el bono	2
<u>Educación</u>	Creación de la Ciudad Universitaria	1
	Hacer un convivio con todos los profesionales para ver cuántos hay y que pueden aportar a las comunidades	1
	Mejorar la infraestructura de los centros educativos que estén en peores condiciones, esto según estudio realizado por la UNA.	1
<u>Recreación y Deporte</u>	Implementar actividades donde tengan participación los niños, jóvenes, padres y adultos mayores	1
	Crear mayores zonas recreativas en todo el distrito	1
	Hacer la semana del deporte liderado por el comité de deportes, San Vicente.	2
<u>Seguridad Ciudadana</u>	Fortalecer los comités de seguridad comunitaria	1
DIMENSION ECONOMICA		
Variable	Proyecto	#
<u>Capacitación</u>	Crear una bolsa de empleo a nivel municipal, la cual este vinculada con otras instituciones	1
	Coordinar con el INA para abrir cursos en las comunidades, tales como: Ingles, computación, pymes, artesanías, técnicas agropecuarias y emprendedurismo.	1
<u>Agricultura</u>	Producción mediante hidroponía e invernaderos.	1
	Brindar capacitaciones en materia de agricultura con el INA	1
	Capacitar para implementar el cultivo de productos innovadores.	2
	Ayudar a los pequeños agricultores	2
	Hacer centros de acopio el cual ya es un proyecto de MSC-IDA. Esto con ayuda de la Cámara de Productores.	2
	Hacer feria del agricultor pero con productores propios de la zona.	8
<u>Industria</u>	Implantar medidas dentro de las cuales se utilice energía más limpia.	1
	Crear una industria para recolectar basura, la cual está en proceso con COOPELESCA	2
<u>Turismo</u>	Activar un centro de información a los turistas, el cual debe estar en una zona estratégica	1
	Implementar proyectos de turismo sostenible, rural y alternativo.	1
	Hacer actividades para mostrar la cultura, rotular las calles y avenidas.	2
	Crear una plaza folklórica de San Carlos para turismo manejada por los pequeños empresarios, la cual puede ser en abundancia, en la zona donde se encuentra actualmente el precario.	2
<u>Comercialización</u>	Crear alianzas con mercados alternos para llevar los productos.	1
<u>Micro, Pequeñas y Medianas Empresas</u>	Crear una oficina de fomento a la PYMES en la Municipalidad, MEIC, INA	1
	Hacer ferias de innovación, de los emprendedores donde haya personas dispuestas a financiar.	2
	Crear una Banca de Desarrollo, la cual tenga un techo de prestamos	2

INFRAESTRUCTURA		
Variable	Proyecto	#
<u>Sistemas de Aguas</u>	Crear una Oficina Técnica en el municipio para determinar la calidad de agua.	1
	Hacer nuevo el acueducto	2
	Presentar al Consejo Municipal una queja sustentada con estudios técnicos para que se declare en emergencia el estado del acueducto.	3
<u>Sistema de Alcantarillado</u>	Cementado y alcantarillado en Dulce Nombre calle hacia San Ramón x donde pasa el bus 2-10-013.	1
	Hacer el alcantarillado y cordón y caño de la Iglesia Católica de Cedral hacia la plaza nueva.	2
<u>Energía</u>	Priorizar los lugares que necesitan alumbrado publico	1
	Generar electricidad con biogás, o eólica, hidroeléctrica y a pequeña escala, San Vicente.	2
	Colocar 50 lámparas en San Vicente	3
	Colocar lámparas en camino de San Ramón- San Juan	3
<u>Comunicaciones</u>	Colocar fibra óptica y poner un IMAP, aprovechándose de la situación presentada después del retiro de las líneas TDMA, San Vicente.	1
<u>Infraestructura Básica</u>	Cementar del mirador hacia el porvenir aproximadamente dos kilómetros, hasta donde Johnny Rojas, es decir del primer cementado hasta el mirador, para evitar que el barro, lastre y todo llegue a la toma de agua de Ciudad Quesada. (Este es un proyecto de urgencia cantonal)	1
	Reubicar vías y crear rutas alternas	2
	Construir en el Porvenir un tanque de captación de agua y mejorar la tubería principal que lleva hacia el tanque de almacenamiento.	2
<u>Infraestructura Comunal</u>	Construir zonas de recreo en Quesada	1
<u>Caminos</u>	Hacer camino Ron Ron, Abundancia y salir a Zapote	1
	Terminar la calle que va de San Pablo hasta San Juan.	2
	Asfaltar calle la cazuela, en San Pablo.	3
	Asfaltar Calle Bethel que comunica con Urbanización Rancho Grande en San Pablo.	3
	En San Pablo Asfaltar calle el Ganso que arranca de la esquina de la propiedad del Lic. Arguedas hasta Selva Grande (no se identifico)	3
<u>Puentes</u>	Mejorar el puente que pasa entre la colina y la calle frente de la nueva generación de COCIQUE. (no se identifica)	1
	Hacer Nuevo y de dos vías el puente sobre Río Platanar, es ruta nacional.	1
	Hacer puente de la ruta entre San Ramón y la Marina del Rio San Rafael.	2
	Se requiere de una alcantarilla de cuadro del centro de Dulce Nombre 300m noreste en la ruta numero 013.	3

5.3 Matriz de Planificación de Proyectos Priorizados por Dimensión

En esta sección es posible apreciar un cuadro de matriz de proyectos priorizados según las cuatro dimensiones; sean estas ambiental, sociocultural, económica o de infraestructura. A su vez cada una de las matrices cuenta con su propio objetivo estratégico.

Cuadro 26

Matriz de Planificación de Proyectos Priorizados de la Dimensión Ambiental

Objetivo Estratégico:	Plantear lineamientos en materia ambiental, que dirijan al gobierno local para que se ejecuten planes, programas y proyectos en función de la conservación del medio ambiente.					
Proyecto	Objetivo	Impactos	Indicadores	Actividades	Responsables	Plazo
Construir una red de alcantarillado sanitario en el casco central de Ciudad Quesada, donde se incorporen drenajes para separar las aguas.	Lograr que el distrito central del cantón de San Carlos cuente con una red de alcantarillado eficiente, para evitar el aumento en la contaminación.	Se protegerían más los ríos de Ciudad Quesada, ya que la contaminación producto de las aguas negras y servidas sería menor. Además al implementar un eficiente sistema de alcantarillado se evitarían las	La coordinación y búsqueda de recursos por parte de los responsables del proyecto. La obtención del financiamiento para la puesta en marcha del proyecto. La aprobación	Buscar financiamiento, con el fin de lograr obtener los estudios e insumos necesarios para ejecutar el proyecto de alcantarillado. Realizar alianzas con instituciones públicas y privadas, tanto al interior como al exterior del país, para que se puedan obtener los recursos necesarios.	Municipalidad de San Carlos Ministerio de Salud	Largo plazo

		inundaciones en la zona.	de las autoridades municipales para que el proyecto tenga respaldo.	<p>Coordinar con las universidades públicas y privadas para que estas elaboren estudios necesarios que permitan visualizar la factibilidad, costos y presupuestación del proyecto.</p> <p>Crear una comisión encargada del control, evaluación y seguimiento del proyecto en específico.</p>		
Proyecto	Objetivo	Impactos	Indicadores	Actividades	Responsables	Plazo
Hacer campañas educativas para mantener el aseo en las vías.	Educar a las futuras generaciones en cuanto al cuidado y aseo de las vías, esto en los diferentes poblados del distrito.	<p>Vías más limpias.</p> <p>Mayor conciencia por parte de los futuros ciudadanos.</p> <p>Cambio de hábitos por parte de los vecinos de la zona.</p> <p>Disminución en la contaminación.</p>	Sociedad del distrito de Quesada esta concientizada sobre su responsabilidad en cuanto al mantenimiento del aseo en las vías.	<p>Buscar alianzas con el MEP y plantear la idea formalmente.</p> <p>Coordinar con los directores(a) de las escuelas y colegios en la zona para iniciar un plan piloto.</p>	<p>Municipalidad de San Carlos.</p> <p>Ministerio de Educación Pública.</p> <p>Escuelas y Colegios del Distrito.</p>	Mediano Plazo

			Disminución de los malos olores. Mejoramiento del aspecto en las vías. Disminución de la cantidad de desechos en las vías.			
Proyecto	Objetivo	Impacto	Indicadores	Actividades	Responsable	Plazo
Rescatar el proyecto de Gestión Ambiental, el cual corresponde a dar vida al botadero, de manera tal que la municipalidad ponga en marcha dicho	Lograr un adecuado manejo de los desechos sólidos en el distrito.	El aspecto de la zona mejoraría ya que los residuos no se acumularían en las vías. Disminución los malos olores. Se evitaría la obstrucción de las alcantarillas por causa de la basura.	Avances en cuanto al manejo de los desechos sólidos. Disminución de la contaminación en la zona. La implementación	La oficina de Gestión Ambiental de la Municipalidad estaría a cargo de la coordinación, ejecución y control de dicho proyecto.	Municipalidad de San Carlos.	Mediano Plazo.

plan.		Se contribuiría en la conservación del medio ambiente.	de buenas prácticas ambientales, tales como el reciclaje.			
Proyecto	Objetivo	Impactos	Indicadores	Actividades	Responsable	Plazo
Formar alianzas con el MINAE, CNE, Municipalidad de San Carlos, Asociaciones de desarrollo Integral, empresas privadas como Matamoros, la Dos Pinos, Amueblamiento o Fantini, la Coca Cola, Almacén global diga, para conservar	Obtener respaldo o algún tipo de financiamiento o por parte de las empresas privadas e instituciones del Estado, con el fin de adquirir terrenos que vayan dirigidos específicamente a la conservación de áreas naturales.	Aumento de la proporción de áreas protegidas. Conservación de mayor cantidad de recursos naturales. Aumento de la belleza Natural. Conservación de Especies.	Incremento de especies en la zona. Mayor cantidad de terrenos dedicados a la conservación de los recursos, principalmente el agua.	Elaborar enlaces con las instituciones mencionadas de manera que se pueda coordinar alguna reunión, y así exponer la propuesta mencionada. Elaborar una propuesta formal en donde se pueda indicar que zonas se deberían proteger y porque.	Municipalidad de San Carlos. MINAE. CNE.	Mediano Plazo.

Proyecto	Objetivo	Impactos	Indicadores	Actividades	Responsables	Plazo
Elaborar Planes de Emergencia.	Evitar pérdidas humanas en caso de desastres naturales.	Población debidamente preparada para reaccionar en caso de desastre. Ciudadanos más seguros.	En caso de emergencia los ciudadanos actúan de manera correcta. En caso de desastres la pérdida de vidas humanas es prácticamente nula. La población se encuentra preparada e informada sobre las acciones que se deben llevar a cabo en caso de emergencia.	Contactar a la CNE para expresarle la necesidad de los ciudadanos en cuanto a planes de emergencia. Ubicar los lugares de mayor riesgo para que se tomen como prioridad en cuanto a planes de emergencia. Motivar a los ciudadanos a que participen en la conformación de los planes de emergencia. Formar comités de emergencias para que los vecinos aprendan y pongan en marcha los planes. Buscar financiamiento.	Comisión Nacional de Emergencias. Municipalidad de San Carlos.	Largo Plazo

Cuadro 27

Matriz de Planificación de Proyectos Priorizados de la Dimensión Sociocultural

Objetivo Estratégico:	Establecer políticas socioculturales donde se contemplen aspectos como la identidad cultural, la promoción y mejoramiento de la calidad de vida de los ciudadanos, con el fin de fortalecer los valores y la integridad del distrito.					
Proyecto	Objetivo	Impactos	Indicadores	Actividades	Responsables	Plazo
Elaborar programas de Salud Preventiva mediante Planes de Promoción de la Salud.	Tener una población más saludable.	<p>Mejoras en la salud de las futuras generaciones.</p> <p>Prevención de enfermedades contagiosas.</p> <p>Prevención de epidemias.</p> <p>Población más informada con respecto a salud preventiva.</p> <p>Ciudadanos más saludables.</p> <p>Menos inversión en</p>	<p>Ciudadanos con menos padecimientos.</p> <p>Población con mejores hábitos.</p> <p>Disminución de la inversión en cuanto a medicamentos y cura de enfermedades.</p>	<p>Coordinar con las autoridades de salud en la zona para proponer una estrategia de prevención de la salud.</p> <p>Plantear formalmente una propuesta que contenga elementos básicos que describan la importancia de la implementación de dicho proyecto.</p> <p>Es importante que los responsables del proyecto elaboren una propuesta de control y seguimiento para lograr la sostenibilidad del mismo.</p>	<p>CCSS.</p> <p>Hospital de San Carlos.</p> <p>Municipalidad de San Carlos.</p>	Largo Plazo

		cuanto a cura de enfermedades por parte de las autoridades de salud.				
Proyecto	Objetivo	Impactos	Indicadores	Actividades	Responsables	Plazo
Elaborar un Plan Regional para descongestionar el hospital de San Carlos, de manera que este llegue a ser de especialidades medicas y los EBAIS tengan mayores funciones	Contar con una clínica equipada y con personal especializado para que se puedan atender a los ciudadanos de la zona.	Descongestionamiento de pacientes en el hospital de San Carlos. Aumento de la eficacia y la eficiencia en la atención a los pacientes de la zona. Población con mejores condiciones de salud.	Mejoramiento en la atención de los pacientes en Ciudad Quesada. Disminución de la demanda de pacientes atendidos en el hospital de San Carlos.	Coordinar con las autoridades de salud para que se empoderen del proyecto. Informar a las autoridades de salud sobre la urgencia e importancia que tiene un proyecto como este en la zona. Se deberán hacer estudios previos para determinar la factibilidad del proyecto.	CCSS. Municipalidad de San Carlos.	Largo Plazo
Proyecto	Objetivo	Impactos	Indicadores	Actividades	Responsables	Plazo
Formar programas de capacitación.	Lograr una población más preparada	Desarrollo económico de las localidades del distrito de Quesada	Familias emprendedoras Creación de	Coordinar con el INA cursos de capacitación. Brindar información al INA	Instituto Nacional de Aprendizaje (INA)	Mediano Plazo

	y con habilidades más desarrolladas	Aumento de los ciudadanos emprendedores en la zona Ciudadanos más cultos y preparados Incremento de oportunidades de trabajo	nuevos negocios Mejoramiento de la calidad de vida de los ciudadanos Habitantes motivados Interés de la población por asistir a cursos de capacitación	sobre los temas en los que la población ha mencionado estar interesada. Determinar el lugar más adecuado para impartir los cursos Informar a la ciudadanía por medios de comunicación el inicio de los cursos de capacitación Motivar a la ciudadanía para que sean parte del programa de capacitación	Municipalidad de San Carlos	
Proyecto	Objetivo	Impacto	Indicadores	Actividades	Responsables	Plazo
Crear y ampliar los Cen Cinais.	Brindar mayor asistencia a los niños(a) y sus familias en la zona	Niños(a) más felices Mejor educación para los niños Disminución de la desnutrición infantil Aumento de las familias favorecidas	Aumento en la atención a los niños(a) Niños(a) más saludables, tanto a nivel físico como mental	Comunicar al IMAS sobre la necesidad de impulsar un programa como este en la zona Definir los lugares donde se crearan o ampliaran los Cen Desarrollar estudios previos	Instituto Mixto de Ayuda Social (IMAS) Municipalidad de San Carlos	Mediano-Largo plazo

Proyecto	Objetivos	Impactos	Indicadores	Actividades	Responsables	Plazo
Hacer Centros Diurnos en Ciudad Quesada.	Proporcionar a la población adulta mayor sitios donde puedan recrearse	<p>Mejor calidad de vida para los adultos mayores</p> <p>Población contaría con lugares especializados para el cuidado de adultos mayores</p> <p>Ciudadanos de la tercera edad con opciones para continuar con su desarrollo</p>	<p>Adultos mayores mejor atendidos</p> <p>Población mayor a los 65 años más feliz y satisfecha</p>	<p>para definir donde es más conveniente abordar el proyecto, estudios de pre factibilidad</p> <p>Atraer inversión privada para que se pueda financiar el proyecto</p> <p>Revisar datos estadísticos que indiquen la cantidad de personas que viven actualmente en el distrito y que se encuentran en edades mayores a los 65 años</p> <p>Realizar proyecciones sobre la cantidad de adultos mayores que vivirán en la zona</p> <p>Realizar estudios de pre factibilidad</p>	De carácter privado	Largo Plazo

Proyecto	Objetivo	Impactos	Indicadores	Actividades	Responsables	Plazo
Crear más fuentes de empleo.	Disminuir la pobreza y las necesidades ligadas al ingreso de los habitantes de Ciudad Quesada	Disminución de la pobreza Disminución de la delincuencia	Aumento de los ingresos de los ciudadanos Incremento de la población económicamente activa	Invertir en el distrito para atraer inversión privada y con ello fuentes de empleo Brindar facilidades a los empresarios para que puedan instalar sus negocios y con ello brinden empleo a los ciudadanos	Empresarios privados Gobierno Central	Mediano-Largo Plazo
Proyecto	Objetivo	Impactos	Indicadores	Actividades	Responsables	Plazo
Creación del Proyecto de Vivienda en Abundancia para erradicar un precario y en ese lugar hacer un proyecto turístico.	Dotar de vivienda digna a las personas de escasos recursos en la Abundancia	Disminución de precarios en la zona Mejor calidad de vida para los habitantes de la abundancia	Construcción de complejo urbanístico en beneficio de los habitantes de la abundancia Erradicación del precario	Coordinar con el IMAS para proponerle el proyecto Verificar que las familias que viven en el lugar se encuentran en condiciones de pobreza extrema Realizar estudios previos para verificar si la zona es apta para vivir o construir Realizar un presupuesto para conocer previamente	Instituto Mixto de Ayuda Social (IMAS) Municipalidad de San Carlos	Largo plazo

Proyecto	Objetivos	Impactos	Indicadores	Actividades	Responsables	Plazo
Creación de la Ciudad Universitaria.	Brindar a la población de Ciudad Quesada la opción de contar con un centro de educación superior de carácter público	Población más preparada Mejores oportunidades para los jóvenes que desean sacar una carrera Desarrollo de proyectos y programas en pro del desarrollo de la zona	Generación de conocimiento Formación de más profesionales en la zona Prácticas de desarrollo e innovación en la zona	el costo de la obra Coordinar con CONARE para proponerle el proyecto	Consejo Nacional de Rectores (CONARE) Municipalidad de San Carlos	Largo plazo
Proyecto	Objetivos	Impactos	Indicadores	Actividades	Responsables	Plazo
Mejorar la infraestructura de los centros educativos que estén en peores condiciones, esto según estudio realizado por	Mejorar las condiciones de infraestructura de los centros educativos más necesitados en la	Mejoramiento en la calidad de la infraestructura de escuelas o colegios Mayor seguridad para los estudiantes en los centros educativos	Centros Educativos con mejoras significativas en su infraestructura Aumento en la afluencia de los estudiantes a	Revisar la lista de centros educativos que se encuentran en categoría roja, según estudio realizado por estudiantes de la UNA Contactar al director(a) o encargado(a) del centro educativo y brindarle	Ministerio de Educación Pública (MEP) Municipalidad de San Carlos	Mediano y largo plazo

la UNA.	zona	Motivación para estudiantes y funcionarios de los centros educativos	los centros educativos Mayor apoyo por parte del MEP hacia centros educativos en la zona	información sobre los requisitos que debe cumplir para optar por ayudas en el área de mejoramiento de infraestructura Coordinar con MEP para que tengan presente las necesidades de los centros educativos de la zona		
Proyecto	Objetivos	Impactos	Indicadores	Actividades	Responsables	Plazo
Crear mayores zonas recreativas en todo el distrito.	Facilitar a la población lugares de recreo Embellecer la zona	Población más feliz Aumento de la motivación por el deporte y la recreación Mejoramiento del aspecto del lugar	Incremento de personas que visitan lugares de recreo Población más satisfecha en el campo de la recreación	Ubicar los lugares donde sería adecuada la colocación de zonas de recreo Presupuestar la obra Buscar los recursos Establecer comités u organizaciones encargadas de velar por el mantenimiento y control de los lugares de recreo	Municipalidad de San Carlos Comités de Deportes	Mediano-Largo plazo

Proyecto	Objetivos	Impactos	Indicadores	Actividades	Responsables	Plazo
Fortalecer los comités de seguridad comunitaria.	Brindar mayor seguridad a los ciudadanos	Barrios más organizados Disminución del vandalismo Población más segura Ciudadanos más tranquilos	Aumento del interés de los ciudadanos por la seguridad comunitaria Mejoramiento organizacional de las comunidades Aumento de la motivación en la población	Coordinar con el Ministerio de Seguridad para presentar el proyecto Identificar los barrios que cuenten con comités de seguridad Capacitar y orientar a los comités identificados Motivar a los barrios que aun no cuentan con comité de seguridad para que se organicen	Ministerio de Seguridad Publica Municipalidad de San Carlos	Mediano-Largo plazo

Cuadro 28

Matriz de Planificación de Proyectos Priorizados de la Dimensión Económica

Objetivo Estratégico:	Consolidar una estrategia económica amigable con el ambiente dirigida a un desarrollo equitativo, mediante la cual se orienten y regulen las actividades productivas y se busque la atracción de inversión.					
Proyecto	Objetivo	Impactos	Indicadores	Actividades	Responsables	Plazo
Crear una bolsa de empleo a nivel municipal, la cual este vinculada con otras instituciones.	Brindarle a la población mayores opciones en cuanto a búsqueda de empleo	Mejor calidad de vida para los ciudadanos Población motivada Incremento en las opciones de empleo para la población	Disminución del desempleo Población más capacitada Aumento en los ingresos de la población	Realizar un perfil de proyecto Presentarlo oficialmente al consejo municipal	Municipalidad de San Carlos	Largo Plazo
Proyecto	Objetivos	Impactos	Indicadores	Actividades	Responsables	Plazo
Brindar capacitaciones en materia de agricultura con el INA.	Facilitar a la población interesada capacitaciones en materia de agricultura	Población más capacitada Mejoramiento de las prácticas agrícolas Ciudadanos más	Mejoramiento de los ingresos de los interesados Formación de MIPYMES Facilidades de	Coordinar con el INA Identificar los lugares donde se requiere de capacitación en materia agrícola Informar a la población	Instituto Nacional de Aprendizaje (INA) Municipalidad de San Carlos	Media no-Largo Plazo

Proyecto	Objetivos	Impactos	Indicadores	Actividades	Responsables	Plazo
Activar un centro de información a los turistas, el cual debe estar en una zona estratégica.	Brindar a los visitantes la información necesaria para que puedan conocer la zona	Turistas más informados Mejores oportunidades para los empresarios de la zona	Aumento de los turistas en la zona Aumento en los ingresos de los empresarios turísticos Aumento en la Promoción turística de la zona	Coordinar con ICT y proponerle la idea de proyecto Ubicar el lugar estratégico, donde se activaría la oficina turística Contactar a los empresarios turísticos para que puedan gozar del beneficio de la oficina Buscar financiamiento Buscar patrocinadores	Instituto Costarricense de Turismo Municipalidad de San Carlos	Mediano – Largo Plazo
Proyecto	Objetivos	Impactos	Indicadores	Actividades	Responsables	Plazo
Implementar proyectos de turismo sostenible, rural y	Incentivar el espíritu emprendedor de los habitantes	Mejores ingresos Mayores fuentes de empleo en la	Incremento de Organizaciones a nivel comunal Aumento en la	Coordinar con ICT y plantearle el proyecto formalmente	Instituto Costarricense de Turismo (ICT)	Largo Plazo

alternativo.		<p>zona</p> <p>Más opciones de Desarrollo en beneficio de los habitantes de la zona</p> <p>Población motivada</p>	<p>creación de MIPYMES</p> <p>Aumento de protección al medio ambiente</p> <p>Disminución del desempleo</p>	<p>Pedir la colaboración de instituciones como el INA para implementar el proyecto</p> <p>Buscar financiamiento</p> <p>Realizar actividades para motivar a la gente</p> <p>Ubicar los lugares específicos donde se podrían desarrollar los proyectos</p> <p>Solicitar la colaboración de la Universidades Públicas para que los estudiantes realicen estudios de pre factibilidad</p>	<p>Municipalidad de San Carlos</p>	
--------------	--	---	--	---	------------------------------------	--

Cuadro 29

Matriz de Planificación de Proyectos Priorizados de Infraestructura

Objetivo Estratégico:	Construir infraestructura social, industrial y productiva, por medio de un uso planificado del territorio, para el logro de un desarrollo integral y equitativo en el distrito Quesada.					
Proyecto	Objetivo	Impactos	Indicadores	Actividades	Responsables	Plazo
Crear una Oficina Técnica en la zona para determinar la calidad de agua.	Evitar problemas de salud a la ciudadanía	Mejoramiento en la calidad del agua Población más saludable Mejoramiento en la gestión del agua Aumento de las medidas de control y evaluación en la composición del agua potable	Aumento de los controles en cuanto a los componentes del agua Disminución de enfermedades	Determinar si esa es la mejor opción, o si sería mejor enviar las muestras a un laboratorio especializado Solicitar el presupuesto necesario para la creación de una nueva oficina en el municipio Formular los objetivos, la misión y visión de la nueva oficina Crear un perfil de las personas que	Municipalidad de San Carlos	Largo Plazo

				<p>trabajaran en la oficina</p> <p>Crear un espacio físico dentro o fuera del municipio para que se pueda establecer una nueva oficina</p> <p>Proponer la idea de proyecto al concejo municipal</p>		
Proyecto	Objetivos	Impactos	Indicadores	Actividades	Responsable	Plazo
Proyectos de infraestructura comunal	Lograr el Mantenimiento y la construcción de infraestructura comunal que favorece al desarrollo de las localidades	<p>Población motivada</p> <p>Mayor nivel de desarrollo</p>	<p>Comunidades organizadas</p> <p>Construcción y mejoras de salones comunales</p> <p>Realización de actividades en pro del desarrollo de las comunidades</p>	<p>Determinar objetivamente cuales son los lugares que requieren de ayuda en infraestructura</p> <p>Priorizar los lugares en los que se invertirá</p> <p>Solicitar presupuestos de los</p>	Municipalidad de San Carlos	Mediano-Largo Plazo

				lugares determinados		
				Solicitar a los beneficiados una contraparte antes de iniciar con el proyecto		
Proyecto	Objetivos	Impactos	Indicadores	Actividades	Responsables	Plazo
Proyectos de infraestructura vial.	Lograr contar con la infraestructura vial adecuada para facilitar el transporte de personas y productos y con ello impulsar el desarrollo en la zona	Mejores oportunidades para los productores y comerciantes en la zona Traslado de personas más seguro y ágil Comercialización de mayor variedad de productos	Disminución de accidentes de tránsito Descongestionamiento vial Disminución del gasto de gasolina Población más satisfecha	Estudios de pre factibilidad Coordinar con CONAVI sobre los proyectos que se encuentran en rutas nacionales La unidad técnica deberá considerar los caminos y puentes que se han priorizado según los talleres realizados por la oficina de planificación Realizar presupuestos	Municipalidad de San Carlos Ministerio de obras públicas y Transportes	Mediano-Largo plazo

5.4 Identificación y Análisis de las Fortalezas por Dimensión para potenciar el Desarrollo Integral del Distrito de Quesada

Según el diagnóstico realizado para conocer las realidades existentes en el distrito de Quesada, se pueden apreciar fortalezas en las diferentes dimensiones de estudio. Así mismo las comunidades cuentan con potencialidades y un capital humano capaz de participar en acciones que busquen de manera planificada el verdadero desarrollo integral de Ciudad Quesada.

Cuadro 30
Análisis de las Fortalezas de la Dimensión Ambiental

Fortalezas	Análisis
<ul style="list-style-type: none"> ✓ Hay muchos ríos. ✓ Actualmente hay mayor conciencia con respecto a la importancia del ambiente ✓ Hay lugares que cuentan con rotulación ambiental. ✓ Hay basureros en las zonas ✓ En el centro del distrito se da la limpieza de vías. ✓ Hay comunidades que se han organizado para limpiar sus poblados. ✓ Hay mayor información con respecto a los temas de reciclaje. ✓ Hay lugares que cuentan con bandera azul. ✓ Los niños se han incorporado en políticas ambientales. ✓ El proyecto de ambientados se encuentra en Ciudad Quesada. ✓ Hay lugares que cuentan con sus respectivos centros de acopio. ✓ Hay servicios privados y públicos de recolección 	<p>Los habitantes del distrito de Quesada, buscan generar mayor conciencia respecto al uso de los recursos naturales y cuidado del medio ambiente.</p> <p>Estos a su vez tienen las condiciones adecuadas para velar por la recuperación y conservación de los mismos, ya que en esta zona se resalta su belleza natural.</p>

<p>de basura.</p> <ul style="list-style-type: none"> ✓ Hay mantos acuíferos y nacientes de aguas. ✓ Se cuenta con bastante cobertura boscosa. ✓ Hay un parque nacional en la zona, el Juan Castro Blanco. ✓ Existen áreas comunales que se dedican a la regeneración boscosa. ✓ Hay zonas que cuentan con Planes de Emergencia y tienen su respectivo comité. 	
--	--

Cuadro 31

Análisis de las Fortalezas de la Dimensión Sociocultural

Fortalezas	Análisis
<ul style="list-style-type: none"> ✓ Hay lugares con puestos de salud. ✓ Ciudad Quesada cuenta con hospital. ✓ Existencia de variedad de organizaciones. ✓ En algunos lugares hay participación juvenil. ✓ Casi todas las comunidades tienen asociaciones de desarrollo. ✓ Muchos acueductos son administrados por ASADAS. ✓ Hay lugares donde se cuenta con el curso de seguridad comunitaria. ✓ Hay lugares en los que la participación es equitativa. ✓ La mujer cumple un rol importante en el desarrollo de las comunidades. ✓ Hay igualdad de género. ✓ Hay educación para niños, jóvenes y adultos. ✓ Algunos lugares cuentan con Cen Cinai. ✓ Se ha considerado la ley 7600 en el desarrollo de las comunidades. 	<p>El distrito cuenta con variedad de organizaciones y líderes a su cargo que desean promover el desarrollo en sus comunidades, de manera desinteresada.</p> <p>A su vez fue posible visualizar que hay lugares en los que se muestra un mayor nivel de participación ciudadana.</p>

<ul style="list-style-type: none"> ✓ Hay escuelas que cuentan con equipos para personas con algún tipo de discapacidad. ✓ Hay una escuela de enseñanza especial. ✓ Se imparten charlas en cuanto a prevención de drogas. ✓ Hay centros de educación superior privados. ✓ Los poblados cuentan con centros educativos. 	
--	--

Cuadro 32

Análisis de las fortalezas de la Dimensión Económica

Fortalezas	Análisis
<ul style="list-style-type: none"> ✓ Hay población que ha recibido capacitación en diferentes temas. ✓ Se cultiva hortalizas y tubérculos entre otros, en la zona. ✓ La zona cuenta con un clima muy favorable para la agricultura. ✓ El distrito cuenta con fuentes de recurso hídrico. ✓ Existe producción ganadera de exportación. ✓ Se produce grandes cantidades de leche. ✓ Hay asociaciones con la Dos Pinos. ✓ Hay posibilidad de diversificar en materia de agricultura e incorporar productos innovadores. ✓ Hay empresas consolidadas en el distrito, por ejemplo COOPELESCA. ✓ Hay pequeñas industrias dedicadas a la producción de madera y metal. ✓ Se produce energía hidroeléctrica. 	<p>El distrito de Quesada cuenta con población entusiasmada para emprender acciones planificadas tendientes al desarrollo.</p> <p>Al mismo tiempo se posee con una estructura económica en donde actividades como la ganadería y la agricultura forman parte importante del desarrollo micro empresarial.</p> <p>En lo que respecta a la mano de obra, cabe rescatar que tienen ciertos grados de capacitación.</p> <p>De igual forma el elemento turístico es un aspecto importante, ya que existen</p>

<ul style="list-style-type: none"> ✓ Existen atractivos turísticos. ✓ La zona tiene buena imagen. ✓ Se comercializan productos agrícolas. ✓ Hay variedad de comercios y PYMES. ✓ Existen pequeñas industrias de artesanos. 	<p>sitios dedicados a este tipo de actividad.</p> <p>Ciudad Quesada es quien concentra la mayor cantidad de comercios e instituciones en el cantón.</p>
---	---

Cuadro 33

Análisis de las Fortalezas de Infraestructura

Fortalezas	Análisis
<ul style="list-style-type: none"> ✓ Hay lugares que cuentan con sistemas de agua propia. ✓ Hay caminos del distrito que están bien alcantarillados. ✓ Hay lugares con acceso a comunicaciones ✓ El distrito cuenta con servicio de electricidad ✓ Existen estudios técnicos para la realización de varios caminos. ✓ Hay caminos que están pavimentados. ✓ Se produce bogas en pequeña escala. ✓ Hay lugares que han recibido donaciones para mejorar su infraestructura comunal. ✓ Se dan recursos a escuelas públicas y salones comunales. ✓ Hay comunidades que se organizan para mejorar los caminos. 	<p>El distrito cuenta con una amplia red de vías.</p> <p>Hay órganos internacionales que se han interesado en el distrito y por tanto han otorgado donaciones para promover el desarrollo de infraestructura.</p> <p>También Ciudad Quesada tiene más del 90% de electrificación en su territorio.</p> <p>Se da la organización por medio de comités, los cuales tramitan las mejoras de infraestructura en sus comunidades.</p>

5.5 Pronostico de la Situación Actual en el Distrito de Ciudad Quesada

El pronóstico será una etapa clave para la determinación de las posibilidades de crecimiento y desarrollo que tendría el distrito de Quesada, de esta manera se han analizado escenarios para comprender con mayor facilidad el futuro. Asimismo es necesario considerar hechos que puedan suceder en medio de contextos negativos y positivos, por tanto el pronóstico determinará los impactos que traería el Plan de desarrollo para los habitantes de Quesada.

5.5.1 Contexto negativo

Con dicho contexto se pretende analizar los supuestos que de alguna manera podrían afectar de forma negativa a la población y traer consecuencias en cuanto a su desarrollo.

5.5.1.1 Supuesto en un Escenario Negativo

Que la situación distrital continúe tal y como está actualmente en Ciudad Quesada, se torne más limitante y negativa de la forma en como hasta ahora se ha presentado en el cantón san carleño y que el municipio tome decisiones de forma no planificada.

Cuadro 34
Escenario Pesimista

Dimensión	Pronóstico Probable	Impacto para el Desarrollo Humano
<u>Ambiente</u>	La falta de planes estratégicos con participación de las fuerzas vivas de las comunidades, asociaciones e instituciones entre otras, para controlar en el uso de los recursos naturales, podría conducir a poner en riesgo la conservación de la diversidad de	Se caracteriza por una noción de mal desarrollo, donde aspectos como la ausencia institucional con llevaría a la marginalidad y el abandono del distrito Quesada, esto sin

	<p>la flora y fauna.</p> <p>La ausencia de educación ambiental en los diferentes poblados el distrito provocaría la contaminación de la zona, problemas de salud y de embellecimiento de los lugares.</p> <p>La poca prevención del ordenamiento y uso planificado del espacio territorial, traerá mayor presión por los espacios vitales y no permitirá un adecuado desarrollo humano.</p>	<p>importar que se desaprovechen cada una de las potencialidades y fortalezas con que cuenta esta zona, sean en la dimensión ambiental, sociocultural, económico o infraestructura.</p> <p>El distrito proyectaría poca efectividad y viabilidad en la gestión de organización comunal, carencia de apoyo institucional y municipal como para promover una mejor calidad de vida y un desarrollo integral, esto con lleva a un decaimiento de los índices respectivos al distrito y muy probablemente a un aumento de la pobreza en la zona.</p> <p>A su vez el detrimento social, la explotación de los recursos naturales, la decadencia productiva, la contaminación, el aumento de la inseguridad y el deterioro de la infraestructura serian solamente algunos de los efectos más visibles.</p>
<u>Sociocultural</u>	<p>Si se da un proceso de mínima inversión en programas y proyectos de índole social y cultural, representaría la ausencia de toma de decisiones de forma planificada, perjudicando el uso óptimo de los recursos e incrementa las brechas sociales.</p> <p>Poca autogestión comunal, si las comunidades no se organizan e identifican con las necesidades de su localidad, para tomar decisiones trascendentales, esto provocaría que los mismos no tengan mayores accesos a una mejor calidad de vida.</p> <p>Lo anterior impactaría negativamente cada una de sus variables, entre ellas: Educación, seguridad, salud, vivienda, cultura y deportes, en beneficio de la niñez, la juventud y el adulto.</p>	<p>Lo anterior con lleva a que se dé un descontento en la</p>
<u>Económica</u>	<p>Poca incidencia institucional para consolidar un plan integral en la economía del distrito, esto obstaculizaría la competitividad productiva, la generación de empleo, por tanto se vería</p>	<p>Lo anterior con lleva a que se dé un descontento en la</p>

	<p>afectado los ingresos en las familias, además la zona podría perder la atracción de inversión, las empresas existentes pueden ausentarse de la zona y esto conllevaría al despido de los empleados.</p> <p>Esta situación puede fomentar una crisis socioeconómica en el distrito.</p>	<p>población, ya que no tendrían buenas condiciones de vida, poco acceso a oportunidades y servicios deficientes, por lo que no contarían con una vida digna ni justa.</p>
<p><u>Infraestructura</u></p>	<p>Detrimiento de la capacidad de implementar de manera planificada y equitativa programas para dar mantenimiento, renovar y hacer nueva infraestructura.</p> <p>En caso de que el gobierno local, no tome en cuenta las prioridades para ejecutar en obras, esto provocaría continuar con las desigualdades existentes y con ello tener una noción de mal desarrollo, así como el deterioro de las ventajas comparativas entre las comunidades.</p> <p>La inoperancia en la solución de las problemáticas de infraestructura vial, conllevaría a un colapso en las vías.</p>	<p>A partir de esto se concluye que en este escenario cada una de las problemáticas existentes en el cantón aumentaría su nivel y dos de las más grandes luchas en el distrito de Quesada estarían constituidas por la pobreza y las patologías sociales.</p> <p>Conduciendo de forma directa a degradar la vida de los seres humanos en dicho lugar, lo cual podría trascender al deterioro de otros distritos en el cantón.</p>

5.5.2 Contexto positivo

Para la elaboración de éste escenario se ha considerado un supuesto base, el cual puede ocurrir y que como consecuencia traería un impacto positivo para el desarrollo humano de las familias del distrito de Quesada.

5.5.2.1 Supuesto en un Escenario Positivo

Que la situación ambiental, sociocultural, económica y de infraestructura que actualmente caracteriza al distrito de Quesada se fortalezca y mejore en forma progresiva, integral y sostenida en benéfico de una mejor calidad de vida para los ciudadanos del distrito.

Cuadro 35
Escenario Positivista

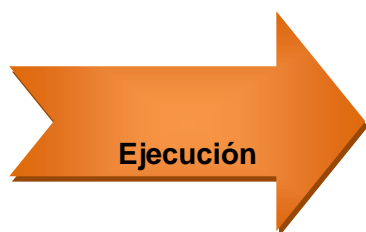
Dimensión	Pronostico Probable	Impacto para el Desarrollo Humano
<u>Ambiental</u>	Aplicar y controlar de manera eficiente las disposiciones del Plan Regulador, esto con el fin de lograr mejoras a nivel ambiental en el Distrito de Quesada.	Según los pronósticos anteriores el distrito de Quesada emprendería un proceso de cambio significativo, el cual estaría impactando en áreas como: Ordenamiento territorial, el cual traería un sin número de beneficios en el sector ambiental, ya que los recursos naturales, como el agua, se protegerían de mejor forma. Además los futuros habitantes del distrito tendrían que acatar las disposiciones de un Plan Regulador, donde este se encargará de reglamentar las zonas donde se debe construir, y determinará los criterios básicos de construcción, esto con el fin de conservar el ambiente. De esta
<u>Sociocultural</u>	Lograr coordinación, organización y sinergia entre los habitantes y grupos organizados del distrito de Quesada, esto con el fin de ejecutar acciones en forma planificada y ordenada, las cuales puedan beneficiar a la mayoría de ciudadanos.	
<u>Económica</u>	Formulación y aplicación de políticas	

	<p>económicas que fomentan el desarrollo, las cuales logren atraer inversión nacional e internacional, así como velar por las actividades agrícolas que emprenden los ciudadanos del distrito.</p>	<p>forma las futuras generaciones podrán disfrutar de las maravillas naturales que ofrece el distrito de Quesada.</p> <p>Por su parte el beneficio se extenderá hasta la dimensión sociocultural, la cual logrará el fortalecimiento de los grupos organizados y la población en general, adoptando el empoderamiento y el trabajo en equipo como forma de acción, lo que llevará a la solución de problemáticas de manera más óptima y se podrán resolver debilidades que aquejen a la población como por ejemplo: problemas de salud, desmotivación, desintegración familiar, vandalismo, falta de coordinación y comunicación entre grupos de la zona, drogadicción entre otros.</p> <p>Por tanto al superar este tipo de problemáticas las condiciones de vida de los vecinos de Ciudad Quesada se tornaran más satisfactorias.</p> <p>Con respecto al impacto a nivel económico se puede decir que al formular y aplicar políticas que contribuyan con el desarrollo económico de la zona, será más fácil atraer inversión y con ello empleo y mejoras a nivel de infraestructura, de esta manera las futuras generaciones tendrán la posibilidad de optar por un empleo y desarrollarse personal y profesionalmente, esto también</p>
<p><u>Infraestructura</u></p>	<p>Lograr Inversión y mantenimiento de la infraestructura comunal y vial, de manera que se generen mayores facilidades en pro de los vecinos del distrito.</p>	<p>Lograr Inversión y mantenimiento de la infraestructura comunal y vial, de manera que se generen mayores facilidades en pro de los vecinos del distrito.</p>

	<p>motivará a los vecinos a crear y emprender sus propios negocios, dándoles mejor calidad de vida. Además en el ámbito educativo también se podría generar una ventaja, ya que los jóvenes se interesarían por educarse y aprender para lograr situarse en un puesto digno. De la misma forma con mayor inversión también aparece la responsabilidad social empresarial, que sin lugar a duda beneficiará a la población en general.</p> <p>Por último el mejoramiento en infraestructura es un punto base en el desarrollo de cualquier localidad, ya que esto les permitirá a los vecinos trasladarse de manera más segura y rápida, además de que pueden comercializar sus productos de forma más ágil y con ello mejorar sus ingresos, por su parte los estudiantes se verían beneficiados, porque al contar con caminos en buen estado, podrán trasladarse de manera más rápida y segura a los centros educativos.</p> <p>No obstante la inversión en esta área beneficiaría al turismo, ya que sería más confortable y fácil llegar hasta la zona, por lo que la afluencia de turistas sería mucho mayor y los ingresos para la zona aumentarían.</p>
--	--

6. ESTRATEGIA DE SEGUIMIENTO DEL PLAN DE DESARROLLO INTEGRAL PARA EL DISTRITO DE CIUDAD QUESADA, SAN CARLOS

6.1 Sistema de Ejecución del Plan de Desarrollo Integral



El sistema de ejecución Consiste en poner en práctica las medidas formuladas. Esto conlleva a considerar la organización y administración del trabajo, lo que implica el control y seguimiento de las acciones.

En primera instancia lo correspondiente a la gestión y ejecución de este plan, es responsabilidad del consejo municipal, en cuanto a la aprobación del mismo, mientras que el alcalde y los servidores municipales tendrán que ponerlo en marcha. A sí mismo el consejo de distrito, fuerzas vivas, asociaciones y demás instituciones también cumplen una función importante dentro del plan en pro de la organización comunal, motivo por el cual estos deben conformar un Equipo de Gestión Local.

A nivel interno es indispensable la creación de un plan operativo que permita realizar las gestiones colectivas e individuales de forma planificada, cabe destacar que en este proceso se deben vincular instituciones, empresas y diferentes órganos de la administración pública, así como sociedades anónimas, para mitigar las problemáticas identificadas en el distrito. Los cuales deberán coordinar acciones, colaborar, donar toda clase de servicios, recursos y bienes. De igual forma estarán obligados a colaborar para que las decisiones definidas se cumplan, esto tiene fundamento en la conjugación básica de los artículos 5, 6, 7 y 67 del código municipal, la ley de administración financiera, el artículo 50 y 51 de la constitución y la ley 4760.

Por su parte el Equipo de Gestión Local se encargara de llevar a cabo acciones de control y seguimiento en relación a las determinaciones del Plan de Desarrollo en el distrito de Quesada, esto para asegurar de manera trasparente la distribución de los recursos y con ello lograr un desarrollo más equitativo.

Este equipo se conformo de manera voluntaria, en otras palabras las y los ciudadanos de Quesada se ofrecieron desinteresadamente para constituir el mismo, adquiriendo así una serie de obligaciones y responsabilidades ante todos los habitantes del distrito. Asimismo dicho Equipo tendrá que organizarse para ejecutar acciones relacionadas al bien común, por ejemplo realizar actividades que fomenten el trabajo en equipo, el empoderamiento, la sinergia, la comunicación, la organización para que así los individuos se identifiquen con las necesidades que aquejan al distrito en general, dichas actividades pueden ser de deportivas, culturales, de recreación, educativas, entre otras.

6.2 El Sistema de Seguimiento



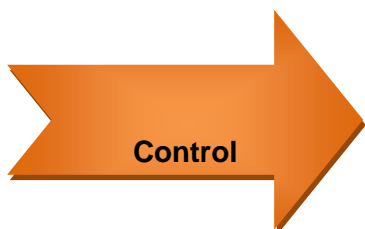
El sistema de seguimiento consiste en el análisis y recopilación de información a medida que avanza un proyecto. Su objetivo es mejorar la eficacia, efectividad y organización.

World Alliance for Citizen Participation

El sistema de seguimiento se basa en metas establecidas y actividades planificadas durante distintas fases de trabajo, esta es la base de la evaluación. Permite determinar si los recursos disponibles están siendo bien administrados y si son o no suficientes. De esta forma el Equipo de Gestión local como parte de sus obligaciones y responsabilidades deberá implementar un sistema de seguimiento sencillo del plan de desarrollo del distrito. Para ello se debe elaborar una estrategia operativa acorde con la ejecución del mismo, no obstante la idea consiste en capacitar a las organizaciones comunales, con el

fin de garantizar la eficacia y rigurosidad en la ejecución de la estrategia de seguimiento específica que se establezca.

6.3 El Sistema de Control



El sistema de control es el conjunto de elementos que se ponen en operación para que el ente logre plenamente su estado deseado, de la mejor manera.

Cedeño Gómez A,

El control se ejerce antes, durante y después de realizar cualquier proyecto o actividad, para esto se tienen que establecer normas, mediante las cuales se compruebe que las actividades realizadas respondan a la solución de las necesidades identificadas en el diagnóstico del distrito. Por tanto para llevar a cabo un buen trabajo en la ejecución del plan, el equipo de gestión local deberá promover el cumplimiento de lineamientos en dicha materia, sin embargo es indispensable conocer aspectos como: ¿Qué se va a controlar?, ¿Cómo se medirán los resultados?, ¿Cuándo se medirán los resultados?, ¿Quién realizara las mediciones?, ¿Cuán formal será el sistema de control? Y ¿Quién deberá tomar las acciones correctivas?

Después de realizar el control, se debe tener claridad de si se desea seguir avanzando, se deben detectar las desviaciones y por tanto aplicar medidas correctivas.

6.4 Sistema de Evaluación



El sistema de evaluación consiste en determinar el nivel de cumplimiento de los propósitos perseguidos.

Pichardo Muñiz, A.

El sistema de evaluación consta de tres momentos, los cuales son: antes, durante y después de la ejecución, en este caso del plan de desarrollo integral del distrito de Ciudad Quesada. Este es un proceso integral y continuo que debe detectar no solo irregularidades sino también aportar la información necesaria para aplicar medidas correctivas, para ello se valoran los resultados obtenidos.

Con esto se garantiza que las acciones se realicen según la orientación correcta y así obtener los resultados esperados conforme a los objetivos del plan de desarrollo.

6.5 Rendición de Cuentas



Es la acción, como deber legal y ético, que tiene toda persona de responder e informar por la administración, el manejo y los rendimientos de fondos, bienes o recursos públicos asignados y los resultados en el cumplimiento del mandato que le ha sido conferido.

Contraloría General de la Republica.

Esto corresponde a un proceso de análisis de cada una de las acciones establecidas en el Plan de Desarrollo Integral para el Distrito de Ciudad Quesada, lo cual tiene como los resultados del sistema de evaluación. Con esto se deben presentar los alcances y objetivos cumplidos o no en un periodo determinado.

7. ESTRATEGIA DE MEJORAMIENTO Y CONSOLIDACIÓN DEL PLAN DE DESARROLLO DEL DISTRITO DE CIUDAD QUESADA

Con respecto a la estrategia para el mejoramiento y consolidación del plan de desarrollo del distrito de Ciudad Quesada, se parte de algunos principios que se observan a continuación:

- 1. Cambios de las Condiciones de los Ciudadanos:** A partir del análisis realizado se considera que los territorios son cambiantes, por tanto surgen nuevos problemas, nuevas prioridades sociales, productivo-económico, ambientales y territoriales, de infraestructura y servicios, y los relacionados con las organizacionales, institucionales y la municipalidad.
- 2. Cambios en el Horizonte Temporal y Espacial de las comunidades:** Todos estos cambios y nuevas necesidades ocurren en el ámbito temporal (semanas, meses y año) y en el espacial geográfico de las comunidades que conforman los poblados del distrito.
- 3. Bases del Procedimiento de Mejoramiento del Plan de Desarrollo del Distrito de Ciudad Quesada:** Mediante un evento participativo el equipo de gestión local podrá realizar la evaluación anual del Plan de Desarrollo del Distrito y la respectiva rendición de cuentas. Con respecto a las organizaciones de cada comunidad se debe realizar un evento participativo con los ciudadanos, para obtener:
 - Una actualización del diagnóstico comunitario (se aplica manual metodológico).
 - La actualización del plan de desarrollo de cada comunidad (se aplica manual metodológico).
 - El Equipo de Gestión Local mediante un evento participativo procede a integrar a nivel de cada poblado todos los planes de desarrollo de las comunidades (se aplica manual metodológico para actualizar el Plan Desarrollo Distrital).

- El Equipo de Gestión Local deberá transferir a la Oficina de Planificación de la Municipalidad de San Carlos los planes integrados, para que la misma elabore el Plan de Desarrollo del Distrito.

4. Factores Claves del Éxito: Para lograr el éxito de la estrategia de desarrollo, es necesario tener claridad del modelo de desarrollo y también cumplir algunas condiciones indispensables, tales como:

- Conocimiento de la realidad del distrito por parte de la Municipalidad, esto en los distintos sectores.
- Coordinación Interinstitucional.
- Modernización Administrativa de la Municipalidad.
- Promover la Cultura de participación y rendición de cuentas.
- Fortalecer las acciones para el desarrollo sostenible.
- Voluntad Política.
- Creación de Valor Público.

7.1 Guía General para la Ejecución de la Estrategia

Mediante esta guía se pretenden dictar algunas pautas para llevar a cabo la estrategia de una manera Eficaz y Eficiente, las cuales son:

Fortalecer la Gestión Municipal	Se requiere de nuevos procesos de ordenamiento interno, como el de recaudación de impuestos, actualización de los sistemas de información y capacitación.
Articulación entre la población y el sector público	El desarrollo es responsabilidad de la municipalidad, instituciones públicas y de los ciudadanos
Participación Ciudadana	Involucramiento de todos los actores en los procesos de tomas de decisiones
Cadena de Valor	Buscar nuevas opciones que potencialicen las posibilidades productivas del cantón
Desarrollo Sostenible	Hay que tener una visión más amplia, donde se incluyan todos los factores que intervienen en el desarrollo equitativo

8. CONCLUSIONES

En primera instancia se rescata la participación abierta que caracterizó el proceso de Planificación, así como la elaboración del Plan de Desarrollo del distrito de Quesada fue de gran importancia para el gobierno local, ya que se motivó a los ciudadanos a formar parte de las decisiones que se tomen en la localidad, por lo que se incentiva la confianza y el trabajo en equipo entre los participantes.

El plan de desarrollo plantea las acciones y proyectos formulados para cada dimensión estratégica, los cuales fueron elegidos por los ciudadanos y para los ciudadanos, donde se establecen los objetivos, impactos, indicadores, actividades, responsables y plazos. También se determinan una serie de mecanismos básicos de seguimiento, así como un Equipo de Gestión Local, lo que permitirá sostener en el tiempo el proceso de desarrollo por parte de los actores.

En referencia al plan de desarrollo este se basa en un modelo integral, de sostenibilidad y equidad, en donde el bienestar de los ciudadanos se presenta como lo más importante. Además éste se promueve como un proceso con visión de corto, mediano y largo plazo, que a su vez considera cuatro dimensiones básicas que son: Económica, Ambiental, Sociocultural e Infraestructura, estas tienen la finalidad de garantizar un desarrollo balanceado.

El proceso realizado ha venido a generar mucho entusiasmo por parte de la población, pues como se sabe, por mucho tiempo la desesperanza y la desconfianza de la ciudadanía es lo que ha prevalecido en el distrito. Es por esta razón que el gobierno local y las instituciones involucradas deben tomar con seriedad y respeto la normativa establecida en el código municipal, cuyo documento establece que el instrumento que guiará al distrito o cantón hacia el progreso será el Plan de Desarrollo, que tiene como principal característica la recopilación de problemáticas y necesidades elegidas por los habitantes.

Asimismo el plan de desarrollo permite maximizar los recursos disponibles, ya que se elabora con el fin de guiar la toma de decisiones, de esta manera será más fácil para el gobierno local dar solución a las problemáticas señaladas y así promover el desarrollo del cantón.

Por su parte debido a que el proceso se llevó a cabo de manera transparente y se dio paso a la creación de un Equipo de Gestión Local, por lo tanto se considera que el éxito del Plan podría ser mayor, ya que los representantes del distrito velaran por la ejecución de los proyectos que se determinaron como prioritarios, lo cual respalda las opiniones y deseos de los pobladores, esto con el fin de lograr en el corto, mediano y largo plazo las transformaciones propuestas en el Plan.

Por su lado el proceso de elaboración del Plan de Desarrollo viene a contribuir en cuanto al nivel de motivación y participación de los habitantes de Ciudad Quesada, debido a que los mismos expresaron abiertamente que se sintieron identificados con la labor, por lo que se permite generar empoderamiento y con ello fortalecer la democracia participativa, así como los procesos de gestión del autodesarrollo comunitario, distrital, cantonal y regional.

9. RECOMENDACIONES

A continuación encontrarán algunas recomendaciones para poder desarrollar el Plan de Desarrollo del Distrito de Ciudad Quesada de una manera oportuna:

- **Acceso:** En primera instancia el Plan de Desarrollo del Distrito Quesada del cantón de San Carlos, es patrimonio de todos sus ciudadanos y por tanto tienen el derecho de conocer y obtener toda la información que en este se encuentra.
- **Gestión:** Además la gestión de dicho plan debe realizarse de conformidad con los criterios establecidos en las políticas, las cuales dan direccionamiento de equidad espacial de la asignación de recursos.

- **Obligatoriedad:** Paralelamente es obligación del Alcalde presentar de conformidad con lo que establece el código municipal, su plan anual operativo (PAO), el cual es un documento público, con este se realizará la gestión del plan de desarrollo.
- **Labores:** Además se debe tener claridad en el gobierno municipal cual es el accionar de los regidores dentro del mismo.
- **Competencias:** En correspondencia a este punto se debe tener claridad de que no todas las necesidades expuestas en el plan deben ser resueltas por el municipio, por tanto las demás instituciones deben cumplir con su responsabilidad en la solución de las mismas.
- **Identidad:** A sí mismo todas las instituciones ubicadas en el cantón deben tener definida su identidad institucional y en función de ello poder establecer cuáles son o no sus competencias.
- **Régimen:** Se considera oportuno la elaboración de un régimen tributario municipal, ya que esto a demás de dar respaldo al presupuesto del gobierno local, permite desarrollar una estrategia que respalde la ejecución del plan del desarrollo.
- **Política:** En lo que respecta al tema político es necesario comprender su rol en el desarrollo del cantón en función de las necesidades de la población y no en intereses individuales que obstaculizan la noción de desarrollo integral y equitativo que se desea implementar en el distrito.
- **Gobernantes:** Indispensable es determinar cuáles son los roles y perfiles de los gobernantes del distrito, esto se encuentra muy bien definido en el código municipal, e indica que es necesario que cada uno de los trabajadores municipales conozcan con claridad dichos aspectos.

10. BIBLIOGRAFÍA

Achío, Solano. Diagnóstico para la localización óptima de un Complejo Industrial en la Región Huetar Norte. Universidad Nacional, Facultad de Tierra y Mar, Escuela de Ciencias Geográficas.

Arroyo, Olga. Oferta Exportable de la Región Huetar Norte de Costa Rica como Estrategia para la Zona Económica Especial. San José, Costa Rica. 2007.

Asamblea Legislativa de la Republica de Costa Rica. Ley de Planificación Nacional N. 5525 de 02 de Mayo de 1974.

Barrantes, Rodrigo. Investigación un Camino al Conocimiento. Un Enfoque Cualitativo y Cuantitativo. EUNED, San José, Costa Rica, 2006.

Barrientos, Ana Lucia. Clima de Inversión de la Región Huetar Norte. Zona Económica Especial.

Castillo, Grace. Indagación Apreciativa, Sección Desarrollo Local. Instituto de Ayuda y Fomento Municipal, 2011.

Código Municipal. Ley No. 7794 de 30 de abril de 1998. Publicado en La Gaceta No. 94 de 18 de mayo de 1998. Extraído desde http://www.nacion.com/ln_ee/elecciones/2006/leyes/codigo_municipal.pdf el día 21 de abril de 2009.

Díaz Cecilia. Planificación Participativa/. San José, Costa Rica: Centro de estudios y Publicaciones ALFORJA, 1995. (Colección construcción y poder local).

Díaz, Cecilia, El Diagnostico para la Participación. San José Costa Rica: Centro de estudios y Publicaciones ALFORJA, 1995. (Colección construcción y poder local).

Diccionario de la Real Academia Española. Vigésima quinta edición. Extraído desde <http://www.rae.es/rae.html> el día 21 de abril del 2009.

Gobiernos Locales, Región Huetar Norte. Plan de Desarrollo Cantonal. Estrategias y Acciones para el Desarrollo del Cantón de San Carlos. 2005-2007.

Hernández, Carlos. Planificación y Programación. EUNED, San José, Costa Rica, 2004.

Instituto de Fomento y Asesoría Municipal. Descentralización Democrática y Fortalecimiento Local. Extraído desde <http://www.ifam.go.cr/> el día 21 de abril de 2009.

Kliksberg, Bernardo. 1998. Repensando el Estado para el Desarrollo Social: Mas Haya de Normas y Convencionalismos, Lección Inaugural I Ciclo Lectivo de 1998, Rectoría Universidad de Costa Rica, San José.

Martínez Pedros, D y Milla Gutiérrez, A. La elaboración del Plan Estratégico y su implementación a través del cuadro de mando Integral. España, 2005. Pág. 195

Metodologías, Enfoques y Técnicas, Concepto de Metodología. Extraído el día 06 de junio de 2009, desde <http://www.geocities.com/autogestion/metodologia/metodologia.html>

Montero, Carolina. Vinculación del Desarrollo Económico Local y los Gobiernos Municipales, Estudio de Caso de Región Huetar Norte.

Municipalidad de San Carlos. Plan de Desarrollo Cantonal 2008-2012.

Municipalidad de San José. Gerencia de Gestión Municipal. Extraído desde http://www.msj.go.cr/gob_ciudad/ger_gest-mun.html

Periódico San Carlos al Día, Costa Rica. Obtenido el Día 14 de mayo del 2009, desde <http://www.sancarlosaldia.com/san-carlos/historia/historia-de-la-municipalidad.html>

Programa de Investigación en Desarrollo Urbano Sostenible, UCR. Diagnostico Físico Ambiental del Cantón de San Carlos. Diciembre, 2010.

Programa de Investigación en Desarrollo Urbano Sostenible, UCR. Diagnostico de Infraestructura y Desarrollo. Diciembre 2010.

Programa de Investigación en Desarrollo Urbano Sostenible, UCR. Diagnostico Legal, Proceso de Participación Ciudadana e Institucional, Diciembre 2010.

Programa de Investigación en Desarrollo Urbano Sostenible, UCR. Diagnostico Socioeconómico, Diciembre 2010.

Reglamento para el Planeamiento. Extraído el día 18 de mayo de 2009, desde http://www.plandecenal.edu.co/html/1726/articles-160756_archivo_pdf.pdf.

Rodríguez Cervantes, Silvia. El Taller Participativo: Una herramienta para Hacer Vida la Convención de la Biodiversidad Biológica. Heredia, Costa Rica: EUNA, 1997.

Ruiz, Ana Isabel. Diagnostico de Situación y Problemas Locales. EUNED, San José, Costa Rica, 2006.

Sánchez Peña, R. Antonio. Teorías Explicativas de las Disparidades Económicas Espaciales. Teorías del Crecimiento Endógeno. El Modelo de Desarrollo Local. Extraído desde <http://www.eumed.net/tesis/2006/arps/1p.htm>, el día 20 de abril de 2009.

Sepúlveda, Sergio. Desarrollo Sostenible Micro regional: Métodos para la Planificación Local. San José, CR. IICA. UNA. CDT, 2001.

Sobrado, Rojas. América Latina: Crisis del Estado Clientelista y la Construcción de Republicas Ciudadanas. EUNA. 2006.

UNA, Diagnostico de Infraestructura Educativa del Cantón de San Carlos, 2010.

Universidad Metropolitana. Iniciativa de Capital Social. Extraído desde <http://www.unimet.edu.ve/capital-social/capital-social.html>, el día 27 de Abril de 2009.

Vargas Retana Rafael A. Universidad Nacional. Curso Planificación Estratégica, II semestre 2008.

Vargas Retana Rafael A. Universidad Nacional. Curso Planificación Estratégica, II semestre 2008.

Villatoro Rivas. Universidad Nacional. Curso Teoría del Desarrollo. 2007

Zaldaña, Claudia. La Unión Hace el Poder: Procesos de Participación y Empoderamiento/ 1ª. Ed. San José. Costa Rica: Absoluto, 1999.

11. ANEXOS

11.1 Anexo 1: Fotos de las Reuniones Realizadas para la Elaboración del Diagnostico del Distrito Quesada



11.2 Anexo 2: Diagnostico General del Distrito Quesada 2011

Dimensión	Variables	Aspectos positivos	Aspectos negativos	Proyecto solución
Ambiental	Alcantarillado pluvial y sanitario	<p>Existen muchas a seguías, donde depositar las aguas.</p> <p>Actualmente se ha creado mayor conciencia con respecto a la importancia de la construcción del alcantarillado en las ciudades.</p> <p>Ya está encaminado un proyecto de alcantarillado pluvial entre Corazón de Jesús y linda de vista, camino numero 132.</p>	<p>Se carece de alcantarillado pluvial en San Vicente</p> <p>Se depositan de manera irresponsable todo tipo de aguas en los ríos de la zona, sean pluviales o sanitarias.</p> <p>Hay ausencia de alcantarillado, lo que afecta los caminos, por ejemplo en porvenir, específicamente en la vuelta de la escuela hay accidentes continuamente porque no hay cunetas y carretera es muy cerrada.</p> <p>Existe una cloaca a cielo abierto, esta se extiende desde barrio la cruz hasta ciudad quesada, al igual que la sequia de porvenir, el rio peje y el platanar.</p>	<p>Reconstrucción de la Red Pluvial de los Cuadrantes de Sucre: Colocación de 700m de alcantarillas de 30" y 42" en el sector detrás de la iglesia hasta la iglesia cristiana. Colocación de 500m de alcantarillas de 30" y 42" en el sector de la Escuela hasta el Sector de la pizza.</p> <p>Construcción de 4000m de cordón y caño en cuadrantes, en caminos 2-10-235. En Sucre.</p> <p>Rehabilitación de la red Pluvial en el camino 2-10-235, sector de la antigua Escuela de Sucre.</p> <p>En Provenir concluir el alcantarillado pluvial y cunetas de los</p>

				<p>desagües ubicados en los bordes de la loza de rodamiento de la ruta de acceso.</p> <p>Hacer alcantarillado pluvial en el centro de San Vicente</p> <p>Colocar cunetas en la vuelta de porvenir.</p> <p>Separar las aguas del alcantarillado pluvial de lo que son las aguas servidas, esto con el fin de evitar que los ríos se contaminen.</p> <p>Se debería cobrar a la gente por los residuos líquidos que produce.</p> <p>Se necesitan algunos tipos de lagunas de oxidación para que las aguas no vayan a los ríos.</p> <p>Se necesita concluir el proyecto de alcantarillado en Corazón de Jesús.</p>
--	--	--	--	--

	Limpieza de vías	<p>Hay rotulación ambientalista en todo el camino.</p> <p>Hay Basureros en la zona.</p> <p>El comité de Bandera Azul Ecológica hace bastantes aportaciones en materia ambiental.</p> <p>En el centro de Ciudad Quesada se da limpieza de cordón y caño.</p> <p>Las personas son un poco más conscientes con respecto a la conservación del ambiente.</p> <p>Hay que limpiar vías y rondas en Cedral y dulce nombre 2-10-013</p> <p>La comunidad se ha organizado para limpiar desagües, corazón de Jesús.</p> <p>No dejar en abandono la ruta 131, en la cual se acaba de terminar el camino, corazón de Jesús.</p>	<p>No todos los vecinos de San Vicente tienen la misma visión de embellecimiento en la zona</p> <p>Las vías solo se limpian en el casco central, dejando de lado el resto de los poblados del distrito.</p> <p>Los recolectores de basura no se preocupan por recoger las bolsas que se rompen y la basura queda en la calle.</p> <p>Las personas sacan la basura con mucha anticipación lo que provoca malos olores y mal aspecto.</p> <p>Ausencia de canastas para la basura. Esto beneficia porque las bolsas de basura quedan fuera del alcance de los animales.</p>	<p>Se debería coordinar con las escuelas y colegios de las diferentes localidades para que los niños y jóvenes participen de la limpieza y aseo de vías comunales.</p> <p>Organización comunal para limpieza de vías en barrio Corazón de Jesús.</p> <p>Los vecinos solicitan a la municipalidad la aplicación de multas para los vecinos que no quieran limpiar las rondas.</p>
	Desechos sólidos	Hay rótulos en el mirador para que las personas no dejen basura en esta zona, San	En el mirador la gente de afuera deja basura.	Hacer el centro de copio para la comunidad de San

		<p>Vicente</p> <p>Existe un Centro de Acopio Privado en San Vicente</p> <p>La gente actualmente se encuentra más informada con respecto a los temas de reciclaje, lo cual hace crecer más los proyectos de este tipo y se da una mayor participación por parte de los ciudadanos.</p> <p>Los habitantes de porvenir tienen hábitos de reciclaje.</p> <p>Existen actualmente centros de acopio en las escuelas, como por ejemplo: En San Gerardo, liceo de Sucre, escuela de enseñanza especial, además las escuelas tienen basureros de separación de residuos.</p> <p>El proyecto de Ambientados se encuentra en ciudad quesada.</p> <p>Hay basureros en Dulce Nombre, además hay camión de recolección de basura 2 días por semana, un vecino de la zona hace el favor de brindar el servicio.</p>	<p>El centro de acopio privado está en condiciones de deterioro.</p> <p>Pese a que tienen en donde poner los desechos orgánicos, necesitan que la gente reciba un estímulo por reciclar.</p> <p>Algunos vecinos se encuentran disconformes porque el camión de basura de la municipalidad no va a las casas, sino q se queda en el centro de la comunidad y hay q bajara a dejar la basura. Por lo que no se encuentran satisfechos de que haya que pagar y se tengan que movilizar.</p> <p>La Asociación de Desarrollo presento hace dos años ante servicios públicos de la municipalidad la queja, pero no se tiene respuesta.</p> <p>Los recolectores de basura no clasifican los desechos.</p> <p>Aun falta más educación hacia la población con respecto a temas ambientales y reciclaje.</p> <p>En Cedral la cantidad de basura acumulada en las vías es mucha,</p>	<p>Vicente (Este proyecto está en Infraestructura).</p> <p>Disminuir los precios de cobro de la basura de la comunidad, como incentivo por el reciclaje, cuidado al ambiente y porque el camión no visita las demás partes del sector.</p> <p>Implementar la ley de desechos sólidos.</p> <p>Capacitaciones en cuanto a la separación de basura, pero se pretende que esta sea familia por familia.</p> <p>Implementar un sistema mediante el cual la municipalidad pueda recoger la basura reciclada.</p> <p>Se requiere de organización comunal para que los ciudadanos se</p>
--	--	--	---	--

		<p>En Cedral hay dos mini centros de acopios, pero necesitan de la concientización de la gente, además tiene servicio de basura por parte del municipio.</p> <p>En Corazón de Jesús tienen servicio privado de recolección de basura, por parte de un vecino.</p>	<p>debido a que el camión de la basura pasa pocas veces o en ocasiones no pasa.</p> <p>En Cedral no hay basureros en vías públicas, la gente tira la basura en las rondas.</p> <p>En Cedral la gente saca la basura con mucha anticipación y los perros se encargan de romper las bolsas.</p> <p>En la calle san Lucas el camión llega hasta cierta parte, lo que provoca insatisfacción a los pobladores.</p> <p>En la calle la margarita tampoco ingresa el camión de la basura.</p> <p>En Corazón de Jesús nunca han contado con el servicio de recolección de basura municipal.</p> <p>En Corazón de Jesús hay vecinos que no pagan la cuota por el servicio de recolección de basura privado.</p>	<p>encarguen de llevar el material reciclado a los centros de acopio.</p> <p>En Cedral se plantea la necesidad de contar con un servicio de recolección de basura no tradicional.</p> <p>Los vecinos expresan la necesidad de cobrar la recolección de desechos de manera más justa, ya que señalan que existen personas que son consientes del reciclaje de los residuos, por lo que se les debería incentivar cobrando menos en el pago de dicho servicio.</p> <p>Se plantea el rescate de un programa que llevo a cabo la oficina de gestión ambiental en la municipalidad, el cual se proponía a darle vida al vertedero a través de los desechos sólidos.</p>
--	--	---	--	--

				<p>Hay que colocar más basureros.</p> <p>Se propone que el camión de basura visite con mayor frecuencia los barrios de Ciudad Quesada.</p> <p>Concientizar a la gente sobre el uso de los desechos sólidos.</p> <p>Se propone implementar la recolección de residuos sólidos no tradicionales.</p> <p>Se requiere de la construcción de un Centro de acopio que beneficie las localidades de Ciudad Quesada.</p> <p>Se requieren campañas para capacitar a la gente sobre la separación correcta de basura.</p>
--	--	--	--	---

				<p>Concientizar a los vecinos de Corazón de Jesús para que colaboren con la cuota del servicio privado de recolección de basura.</p> <p>Implementar una medida alterna para que se pague la recolección de basura de forma indirecta, esta puede ser la venta de bolsas de colores, para que el recolector solo recoja las bolsas con el color identificado.</p>
	Contaminación	<p>Todas las casas tienen tanque séptico, San Vicente.</p> <p>Algunas casas tienen sistema de atrapa grasas, San Vicente.</p> <p>Las quebradas y ríos contaminados, el caso del río platanar es grave, ya que los desechos del hospital están siendo arrojados al mismo.</p>	<p>Las viejas casas, no cuentan con el sistema de atrapa grasa, San Vicente.</p> <p>Se señala que el Río de COOIQUE se encuentra muy contaminado, lo cual es preocupante en la zona.</p> <p>Existen construcciones en las cercanías de los causes de los ríos.</p> <p>Las casas no tienen tanques sépticos, por lo que las aguas negras se depositan en los ríos.</p>	<p>Que se incentiven la construcción de trampas de grasa en todas las casas y sistemas de manejo adecuado de desechos pecuarios y agrícolas, pero el dinero debe salir de la exoneración de estos materiales.</p> <p>Buscar alternativas que no sean trampas de grasa como biojardineras.</p>

			<p>Algunas lecherías de la zona contaminan.</p> <p>Los restos del hospital son depositados junto al resto de basura en el botadero.</p>	<p>Buscar personas que den asesoramiento en esta materia a la comunidad.</p> <p>Producir biogás con las aguas servidas y excrementos de animales.</p> <p>Proyectos de instalación de biodigestores para el tratamiento de aguas negras.</p> <p>La empresa privada que recoge los desechos del hospital debe quemarlos y darles tratamiento.</p> <p>Organizarse para limpiar los ríos de dulce nombre y Cedral.</p>
Protección de cuencas	<p>Hay zonas de recarga acuífera desde la parte baja de San Vicente.</p> <p>Existe una única cuenca, la del río San Carlos, posteriormente hay subcuencas, están la de platanar, peje, ron rón,</p>	<p>Las fuentes de agua de Ciudad Quesada se pueden secar, porque hay personas de lecherías que reforestan toda la propiedad.</p> <p>Hay que proteger los acuíferos, ya que no se respetan las áreas boscosas y los diámetros</p>	<p>Implementar programas de concientización, capacitación y seguimiento para que los dueños de las fincas no deforesten.</p>	

		<p>quebrada del palo, san Rafael.</p> <p>Tanto la cuenca y la subcuenca poseen bastante cobertura boscosa en las partes altas.</p> <p>Hay gran cantidad de acuíferos en la zona</p> <p>La cuenca de agua es propia en Corazón de Jesús.</p>	<p>necesarios para proteger los mismos.</p> <p>No se aplica la ley, por lo que los individuos no respetan los lineamientos y destruyen la naturaleza.</p>	<p>La Dos Pinos debería ser un facilitador para que se mejoren las técnicas de producción de manera sostenible.</p> <p>Se requiere que la municipalidad y la Dos Pinos den algún incentivo a las personas que acaten estas medidas.</p> <p>Compra de terrenos (a nivel comunal) que estén cerca de las zonas de interés. Ver las estipulaciones del Plan Regulador, asegurando que se considere la protección de las nacientes de San Vicente.</p> <p>Es necesario aplicar la ley y sancionar a quienes irrespeten las disposiciones.</p> <p>Los terrenos privados en los que se encuentran las nacientes deben ser</p>
--	--	---	---	---

				<p>expropiados, con el fin de proteger el recurso hídrico.</p> <p>Es necesario comprar fincas para reforestar.</p> <p>Coordinar la protección de cuencas con la empresa Matamoros.</p> <p>Definir y proteger el área donde se encuentra la fuente de captación de agua del Porvenir.</p>
	<p>Conservación Ecológica</p>	<p>Hay un buen porcentaje de propiedades de la comunidad con cobertura boscosa, San Vicente.</p> <p>Existe una hectárea comunal dedicada a la regeneración de bosque, la cual se llama bosque azul esperanza. Esta sirve de aula educativa, San Vicente.</p> <p>La comunidad y la escuela participan del programa Bandera Azul Ecológica, San Vicente.</p>	<p>Carencia de un Plan de Manejo del Parque Nacional Juan Castro Blanco.</p> <p>La problemática se centra en que los mantos acuíferos no se ubican en el parque Juan Castro Blanco, sino que son fincas privadas. Lo que podría producir inconvenientes en el futuro, ya que si los dueños no dan permiso para llegar hasta las nacientes, estas se podrían deteriorar.</p> <p>En dulce nombre hay una ladera cerca de la cancha de futbol, lo que representa un peligro para los que</p>	<p>Hacer el Plan de Manejo del Parque Nacional Juan Castro Blanco.</p> <p>Definir los Límites del Parque Nacional Juan Castro Blanco para saber donde se puede o no actuar.</p> <p>Aplicar la ley de expropiación de los terrenos.</p> <p>Existe actualmente un proyecto de la</p>

		Existen tres cerros: El platanar, el Congo y porvenir, los cuales en realidad son volcanes. Estos a su vez forman una área de bosque virgen, la que a su vez le da lugar al parque Juan Castro Blanco.	visitan el lugar.	municipalidad y COOPELESCA, el cual consiste en el cobro de 700 colones en el recibo, para que dichos recursos se puedan invertir en la compra de terrenos para conservar el medio ambiente. Sembrar almendros y cortes amarillos en las áreas alrededor de las nacientes de agua y cuencas.
Desastres Naturales	<p>No han ocurrido emergencias en cuanto al Volcán Platanar.</p> <p>La situación de la comunidad no está fuera de las manos, no hay tanto desorden y puede ser resuelta, San Vicente.</p> <p>No sufren tanto de desastres naturales, estos son ocasionales, San Vicente.</p> <p>Se destaca que en Ciudad Quesada centro si existe plan de emergencias.</p> <p>Existen comités de</p>	<p>Hay inundaciones en el centro del pueblo, pero es mitad natural y mitad por las modificaciones humanas, San Vicente.</p> <p>No hay instrumentalización tecnológica de medición de desastres.</p> <p>No hay un plan de emergencias en San Vicente.</p> <p>El acueducto está ubicado en una zona vulnerable, San Vicente.</p> <p>No se actúa previendo el desastre sino después de ocurrida la</p>	<p>Formar alianzas con el MINAE, CNE, Municipalidad de San Carlos, Asociaciones de desarrollo Integral, empresas privadas como Matamoros, la Dos Pinos, Amueblamiento Fantini, la Coca Cola, Almacén global diga.</p> <p>Hacer el Plan Regulador de San Vicente que vendría a dar las pautas en restricción,</p>	

		<p>emergencias en Ciudad Quesada centro.</p> <p>Existe un comité cantonal de emergencias.</p>	<p>emergencia.</p> <p>El rio platanar ha ocasionado inundaciones, ya que este cause recoge la mayoría de aguas de la zona.</p> <p>No se ha hecho un dragado integral, no hay limpieza del cauce, además donde se draga se da la emergencia, por tanto se toman medidas paliativas y no se solucionan los problemas desde su raíz.</p> <p>Otro de los problemas es que los puentes se han construido en cuellos de botella.</p> <p>No existen planes de emergencia en la mayoría de las localidades del distrito.</p>	<p>zonificación, conservación, etc.</p> <p>Es necesario crear Planes de emergencias en pro de la seguridad de los habitantes de los diferentes poblados del distrito de Quesada.</p>
Sociocultural	Salud	<p>Existe el puesto de salud, San Vicente.</p> <p>Hay dos visitas medicas al mes viene un doctor, enfermeras y farmacia, San Vicente.</p> <p>Los de padecimientos crónicos si están bien atendidos, San Vicente.</p>	<p>Ocasionalmente no alcanzan las fichas para ser atendidos en el EBAIS, San Vicente.</p> <p>Podría existir riesgo en el manejo de las aguas servidas si se contaminaran las fuentes de agua, San Vicente.</p> <p>La caja no tiene los hospitales bien equipados, por lo que se disminuye</p>	<p>Que la caja cobre lo que le deben, donde el Estado es el mayor deudor.</p> <p>Que la caja cumpla con la razón por la cual fue creada, que es la salud social.</p> <p>Debe existir prohibición</p>

		<p>Los vecinos de San Vicente son personas saludables.</p> <p>En Bandera Azul piden registro anual de diarreas, lo que se solicita al EBAIS de sucre, este índice es muy bajo, porque incluye Sucre, Porvenir, San Vicente, Ron Rón y San José de la Montaña.</p> <p>Esta la posibilidad de ir a Ciudad Quesada por usos de servicios médicos.</p> <p>Costa Rica cuenta con instituciones de salud social.</p> <p>Existen EBAIS, la apertura de los mismos hacen que el sistema se descentralice.</p> <p>Se dan servicios de salud a las personas, odontología, es atención primaria en salud lo cual es un acierto de la caja</p> <p>Hay atención a niños, personas con discapacidad, personas, adultas, visitan a las casas y a la gente vulnerable.</p> <p>El ministerio de salud ha</p>	<p>la efectividad de los hospitales.</p> <p>Hay profesionales q trabajan para la caja y también tienen consultorio privado, por lo que hay intereses encontrados.</p> <p>Negligencia e inoperancia en la parte administrativa de la salud pública.</p> <p>Hay muchas filas.</p> <p>Las personas desconocen los derechos como usuarios.</p> <p>En un futuro podrían darse algunos problemas de salud, causados por el mal manejo de las aguas servidas, ya que las fuentes de agua se podrían contaminar.</p> <p>En Cedral no existe la infraestructura para el EBAIS.</p> <p>Existe una problemática con el EBAIS de San Juan porque hay un tanque séptico que se rebalsa y esto provoca molestias a los usuarios del centro de salud.</p> <p>Se contaba con un terreno para hacer el nuevo EBAIS de San Juan</p>	<p>profesional para los funcionarios de la caja</p> <p>Alquilar un local para que funcione el EBAIS en Cedral como solución a corto plazo.</p> <p>Ejercer presión en la CCSS para que respondan de alguna manera a la necesidad de un centro de salud a favor de los vecinos en la localidad de San Juan.</p> <p>Motivar al empresario interesado en construir el local para que se lo alquile a la caja y así se pueda brindar el servicio a los vecinos de Cedral y sus alrededores.</p>
--	--	---	---	--

		<p>trabajado bien en los últimos años.</p> <p>En San Vicente existe un puesto de salud, el cual recibe dos visitas medicas al mes.</p> <p>Los pobladores en la zona son muy saludables, tanto así que los registros de casos de diarreas fueron 27 tomando como referencia sucre, porvenir, san Vicente, ron ron y san José de la montaña.</p> <p>La comunidad de Cedral cuenta con un terreno para la construcción de un EBAIS.</p> <p>El centro de atención a la salud con que cuenta Corazón de Jesús es en San Juan.</p> <p>Los habitantes de Corazón de Jesús son saludables.</p>	<p>y se tenía una donación para la construcción de la obra, pero no se concluyo y se perdió la donación.</p>	
	Organización comunitaria	<p>Hay una solida organización comunal, San Vicente.</p> <p>Existen varias organizaciones en la zona, San Vicente.</p> <p>Hay participación Juvenil, San Vicente.</p>	<p>El trabajo está muy centralizado en unos pocos, no obstante las organizaciones están abiertas a que participé nueva gente, San Vicente.</p> <p>Aunque hay personas q estudian y trabajan afuera, no existe nueva</p>	<p>Formar una organización comunal en el Porvenir.</p> <p>Promover e involucrarse en actividades tendientes a mejorar la calidad de</p>

		<p>Las organizaciones comunitarias viven de lo que otros hicieron hace 10 o 20 años.</p> <p>Casi todas las comunidades tienen asociaciones de desarrollo, las cuales tienen mucho poder.</p> <p>Existen también las juntas de educación, las cuales tienen poder y cumplen un papel importante.</p> <p>Las ASADAS han sido fundamentales, para el manejo hídrico de las comunidades.</p> <p>Las asociaciones tienen ventajas de exoneración, presupuesto estatal, representación política, entre otros.</p> <p>Estas asociaciones son para velar por el bien de la comunidad y se trabaja por amor.</p> <p>La comunidad de San Vicente se considera fuerte en</p>	<p>participación hay gente q pudiendo no se integra, San Vicente.</p> <p>La gente no quiere trabajar por la burocracia, San Vicente.</p> <p>En el MEP donaron aulas para la escuela y no se pueden construir por la serie de diligencias que hay que hacer, se corrió el límite de la escuela para cumplir con estos requisitos pero aun el proyecto está trabado, el cual se encuentra en las manos de la junta de educación, San Vicente.</p> <p>Es difícil organizar a las personas para que participen en asuntos comunitarios.</p> <p>Personas más egoístas y aisladas.</p> <p>No se le enseña a las comunidades la necesidad de participar en las comunidades para que prosperen.</p> <p>Las organizaciones y grupos organizados se asocian con los políticos, y eso es un grave error se contaminan y perjudican.</p> <p>Las asociaciones o grupos</p>	<p>vida de los habitantes de la comunidad, principalmente adultos mayores y niños.</p> <p>Concientizar para que más personas se involucren en la formación de comités, San Vicente.</p> <p>Capacitar a los miembros de las organizaciones.</p> <p>Buscar que estas personas se informen, no esperar a ser llamados sino buscar asesorías.</p> <p>Planificar las acciones y objetivos de las asociaciones.</p> <p>Gestionar el pago de dietas para los miembros de las asociaciones.</p> <p>Elaborar planes de desarrollo de forma planificada.</p>
--	--	---	---	--

		<p>organización comunal, además existen variedad de grupos organizados en la zona.</p> <p>En la comunidad de San Vicente existe una fuerte participación a nivel juvenil.</p> <p>Existen organizaciones en Dulce Nombre y Cedral, como por ejemplo se cuenta con asociaciones de mujeres, con proyectos de reciclaje, además hay 5 comités de caminos, también de adulto mayor.</p> <p>En cuanto a dulce nombre hay junta de desarrollo integral, comité de deportes, 5 comités de caminos, junta de la iglesia, junta de la escuela, catequesis, entre otras.</p> <p>Ya se hizo el curso de seguridad comunitaria en Cedral y dulce nombre, además cuentan con red telefónica.</p> <p>En Corazón de Jesús existen Variedad de organizaciones, Por ejemplo: ASADA, comité de deportes, patronatos, junta de educación, ADI entre otras.</p>	<p>organizados no tienen recursos para cubrir los viáticos.</p> <p>Demasiado burocráticos los procesos.</p> <p>Las asociaciones no pueden manejar caja chica.</p> <p>Las asociaciones no se pueden enfocar en un bien individual, ya que estas trabajan por el bien social.</p> <p>El trabajo de las organizaciones se encuentra muy centralizado en unos pocos, no obstante están abiertos a que participen nuevas personas.</p> <p>La burocracia es uno de los factores por los que la gente no desea participar en grupos u organizaciones.</p> <p>Los vecinos de Cedral y dulce nombre mencionan que están faltos de motivación, por lo que se dificulta más la labor en la comunidad. Además los jóvenes están aislados.</p> <p>No hay grupos de jóvenes y no</p>	<p>Que los planes de trabajo de las Asociaciones Integrales de Desarrollo sean anuales.</p> <p>Incluir en el presupuesto capacitación técnica o profesional.</p> <p>Hacer enlaces con instituciones públicas para que los estudiantes den asesoramiento técnico a las instituciones.</p> <p>Se desea más participación por parte de los vecinos, por lo que se proponen actividades de motivación para que estas se acerquen a participar.</p> <p>Es necesario crear actividades que motiven a los jóvenes para que se distraigan,</p>
--	--	---	--	--

		<p>En Corazón de Jesús hubo una idea de proyecto de pollos, con ayuda del IMAS.</p>	<p>tienen centro de reunión los habitantes en Cedral.</p> <p>En Cedral y dulce nombre la gente no está interesada en participar en actividades en apoyo a la seguridad comunitaria.</p> <p>La gente no denuncia a los delincuentes.</p> <p>Corazón de Jesús carece de organización entre vecinos y no existe policía comunitaria.</p> <p>La localidad de Corazón de Jesús no ha recibido el curso de policía comunitaria, ya que el mismo fue suspendido.</p> <p>Existe entre los vecinos de Corazón de Jesús una mala experiencia con respecto a organización y cooperativas.</p>	<p>en los poblados del distrito en general.</p> <p>Es necesario crear actividades en las comunidades de Cedral, dulce nombre y alrededores para que los vecinos se interesen más por las problemáticas del distrito y participen en el desarrollo del mismo.</p> <p>Concientizar al pueblo en cuanto a seguridad comunitaria, tanto en la comunidad de Cedral como en dulce nombre y alrededores.</p> <p>Organizarse como pueblo para dar solución a los problemas de seguridad, como por ejemplo se pueden hacer patrullajes con carros de vecinos para vigilar de manera rotativa.</p>
--	--	---	--	--

				<p>Corazón de Jesús plantea organizarse para impulsar proyecto de elaboración y venta de quesos u otros productos lácteos.</p> <p>Trabajar la motivación en la localidad de Corazón de Jesús y poblados a su alrededor con el fin de que se dé una mayor participación ciudadana.</p>
Genero	<p>Todos participan equitativamente en las organizaciones, San Vicente.</p> <p>Hay muchas mujeres profesionales, lo que hace que no solo haya hombres capacitados, San Vicente.</p> <p>En los diferentes comités hay ambos sexos, pero existen tareas en las cuales se si participan hombres y mujeres, San Vicente.</p> <p>No hay distinción de género en cuanto a la visión de un desarrollo en un país como</p>	<p>Con la evolución de la sociedad, el patriarcado se volvió más fuerte.</p> <p>El éxito de las sociedades patriarcales es que se retoma el patriarcado, somos diferentes, por tanto cuando se trata de decisiones importantes hay roles tanto para los hombres como para las mujeres.</p> <p>La mujer quiere un rol para el cual no fue creada, es más indefensa.</p> <p>Sexo femenino bombardeado por una sociedad de consumo.</p> <p>La consecuencia de que la mujer</p>	<p>Cambiar la legislación en cuanto a los derechos de la mujer como madre.</p> <p>La mujer debe estar con sus hijos de los 0 a los 7 años de edad, donde trabaje media jornada.</p>	

		<p>este.</p> <p>Las mujeres aportan en el desarrollo económico del país.</p> <p>Perdida del temor de la mujer que tenía hace algunos años ha salir y progresar.</p> <p>En igualdad de género la mujer es capaz de seguir adelante sola.</p> <p>Existió el matriarcado.</p> <p>Los vecinos de San Vicente mencionaron que en la comunidad todas y todos participan de forma equitativa en las organizaciones.</p> <p>En San Vicente hay muchas mujeres profesionales, lo que hace que estas se encuentren</p>	<p>aporte a la sociedad es la desintegración del núcleo familiar.</p> <p>Las mujeres tienen el don de la persuasión.</p> <p>La competencia entre mujeres es muy fuerte.</p> <p>Las mujeres son vulnerables.</p> <p>El desapego de las culturas desarrolladas se ha adoptado en la cultura Costarricense, la relación de apego de una madre no la sustituye nadie.</p> <p>En donde hay una madre centrada los hijos son centrados también.</p> <p>Se ha confundido la igualdad de género.</p>	
--	--	--	--	--

		capacitadas y puedan salir al mercado laboral al igual que los hombres.		
	Niñez	<p>Hay kínder desde hace cuatro años, San Vicente.</p> <p>Hay seguridad para los niños, San Vicente.</p> <p>Hay áreas recreativas para los niños, San Vicente.</p> <p>Hay un comité de patrulla ecológica, los cuales van a limpiar las calles recogiendo basura. Esto inicio en el 2006, San Vicente.</p> <p>Se les da a los niños charlas sobre medio ambiente y no meterse en los lugares baldíos. Ellos responden de manera positiva ante estas acciones, San Vicente.</p> <p>Existe un Cen en Dulce Nombre.</p>	<p>Los niños tienen libertad en eso, San Vicente.</p> <p>Cuesta concientizar a la gente mayor de la comunidad, sobre temas de interés para la misma, San Vicente.</p> <p>Las madres se han puesto a trabajar en Ciudad Quesada y dejan a los niños solos.</p> <p>Los niños de otras nacionalidades llegan y se van.</p> <p>Agresión infantil</p> <p>Derechos de los niños no son informados</p> <p>El programa de educación no habla de derechos y deberes de los niños.</p> <p>Las demandas de niños hacia los padres</p> <p>Niños manipuladores</p>	<p>Hacer una guardería en la comunidad de San Vicente.</p> <p>La escuela de San Vicente es uni-docente.</p> <p>Fortalecer el núcleo familiar</p> <p>Reforzar la crianza de los hijos</p> <p>Hacer un Cen Cinai en Cedral para beneficio de los niños.</p>

			<p>Los padres ponen a los hijos a decidir, no tienen control sobre ellos</p> <p>Estas legislaciones no son costarricenses sino que se copiaron de otras culturas, las cuales tienen características muy diferentes</p> <p>Carencia de niños de Cedral en el Cen de Dulce Nombre.</p>	
Adulto mayor	<p>Los adultos mayores son saludables, San Vicente.</p> <p>Hay tres adultos mayores de edad avanzada, entre los 88 años hacia arriba, San Vicente.</p> <p>Estos adultos mayores se involucran en las actividades de la comunidad, San Vicente.</p> <p>Hay un grupo de adulto mayor en Cedral, y los de dulce nombre se trasladan a Cedral.</p>	<p>En infraestructura para el futuro faltan las condiciones, para las necesidades de la población adulta mayor, San Vicente.</p> <p>Se deberían hacer grupos de adultos mayor porque la población adulta mayor va a cambiar e ira en incremento, San Vicente.</p> <p>Existe el problema con el camino de piedra porque los adultos no pueden salir a caminar, San Vicente.</p> <p>No hay lugares dentro de la comunidad para recrearlos, San Vicente.</p>	<p>Formar grupos de adultos mayores, San Vicente.</p> <p>Adecuar la Infraestructura necesaria de acuerdo a la ley 7600, San Vicente.</p>	
Discapacidad	<p>Hay baños acondicionados, para personas con discapacidad, San Vicente.</p>			

		<p>Hay cierta infraestructura q ya está según la ley 7600, San Vicente.</p> <p>No hay personas con discapacidad severa, sino q por edad han perdido ciertas capacidades, San Vicente.</p> <p>En Cedral y Dulce nombre los buses y taxis tienen rampas para discapacitados.</p> <p>Hay rampas para discapacitados en Cedral, por lo que se está cumpliendo con la ley 7600.</p> <p>La escuela cuenta con equipo, cuadernos electrónicos para los discapacitados, rampas y acceso mientras que en dulce nombre hace falta.</p>	<p>En Cedral y Dulce Nombre los teléfonos públicos no están adaptados para el uso de las personas discapacitadas.</p>	
	Drogas	<p>Aun es rescatable la situación con las drogas que se percibe existe en la comunidad, San Vicente.</p> <p>No hay cantinas con permisos legales, San Vicente.</p> <p>No venden licores a menores</p>	<p>Hay sospechas de q se consuman drogas ilícitas, en baja escala pero no se debe bajar la guardia, San Vicente.</p> <p>El problema es con la gente joven y esto viene desde los colegios de Ciudad Quesada.</p>	<p>Combatir los problemas de drogas con grupos de la pastoral juvenil entre otros.</p> <p>Hay q iluminar los lugares oscuros existentes en la</p>

		<p>en los turnos, San Vicente.</p> <p>Existencia de la Industria farmacéutica para cuidar la salud</p>	<p>La raíz de los problemas de drogadicción viene desde la casa.</p> <p>Hay gente mayor que compra cigarros a los menores.</p> <p>Hay venta ilegal de drogas licitas, donde los menores de edad tienen acceso.</p> <p>Hay un centro de juegos donde pueden entrar los menores de edad.</p> <p>Los padres inducen a los jóvenes a hacerse adictos a los aparatos tecnológicos.</p> <p>Se ha perdido el núcleo familiar.</p> <p>Destruye la vida de las personas</p> <p>Se habla de drogas ilícitas y no de las lícitas</p> <p>El consumo es legal pero el tráfico es ilegal</p> <p>Las personas desconocen que los cigarros son más dañinos que la marihuana.</p> <p>La drogas causan infelicidad,</p>	<p>comunidad.</p> <p>Se requiere vigilancia policial.</p> <p>Existe el comité de policía comunitaria y este se va a retomar.</p> <p>Integrar a las personas con este tipo de problemas a la comunidad, no aislarlos.</p> <p>Los padres necesitan poner cartas en el asunto.</p> <p>Buscar la manera de integrar a las familias mediante juegos de retos o cosas de este tipo para que participen juntos.</p> <p>Integrar las familiar mediante fuentes de trabajo, para que lo hagan en conjunto y de manera familiar.</p> <p>Campañas de</p>
--	--	--	---	---

		<p>perdida de trabajo, de familia, enfermedad, se matan a sí mismos.</p> <p>Todo individuo se encuentra propenso a las drogas</p> <p>Drogas, armas y sexo son los tres negocios más lucrativos a nivel mundial.</p> <p>Existen tres protagonistas de las drogas: drogadicto q trabaja, drogadicto que no trabaja, y el drogadicto que va a perder el trabajo.</p> <p>El Estado promueve el narcotráfico</p> <p>Las drogas no se pueden erradicar</p> <p>Las drogas tienen poder político</p> <p>Se encuentran inmersas en la sociedad</p> <p>Es el enemigo número uno de todos los otros componentes de la parte social.</p> <p>Las drogas en Costa Rica mantienen la economía, véase con el caso del dólar.</p>	<p>rehabilitación</p> <p>Crear de Centros de rehabilitación</p> <p>Los dineros que se recojan producto de las drogas, deben ser utilizados para la prevención, ayuda y solución a dicho problema</p> <p>Prohibir la publicidad, porque eso es un escudo fiscal para disminuir los impuestos.</p> <p>Que se les aumenten los impuestos</p> <p>Se debe legalizar la mariguana</p> <p>Crear fuentes de empleo.</p> <p>Coordinar con el INA para que brinde capacitaciones y los habitantes se especialicen mejor.</p>
--	--	--	--

			<p>El Estado tiene la responsabilidad de resolver dicho problema pero no lo hace.</p> <p>La problemática de las drogas está presente en todo el distrito y para los habitantes es de gran preocupación.</p>	<p>Se solicita un foro con gente de IAFA y PANI para tratar de guiar a los jóvenes y niños por el camino fuera de las drogas.</p> <p>Se requiere de Cursos de apoyo para los padres de familia, con el fin de guiarlos en la tarea de crianza de los hijos.</p>
	Migración	<p>Los jóvenes van a estudiar al valle central y luego regresan, San Vicente.</p> <p>En Cedral y Dulce Nombre tienen una buena percepción de los extranjeros, ya que señalan que estos vienen a trabajar, cortar caña, coger café y participan en actividades ganaderas.</p>	<p>Hay personas que se insertan en la comunidad, disfrutan del pueblo y sus cualidades pero no aportan nada, San Vicente.</p> <p>Los migrantes traen problemas de transculturalización y contaminan a los jóvenes.</p> <p>La mayoría de estas personas vienen temporalmente.</p> <p>Estas personas no viven en la comunidad solo compran como para venir a pasear, San Vicente.</p> <p>Sin embargo en las localidades de Cedral y Dulce Nombre se</p>	<p>Hacer un registro de estas personas donde se tenga el número telefónico para en actividades solicitarles ayuda, San Vicente.</p> <p>Cuando piden los permisos por medio de la asociación para construir, es necesario empezar haciendo el contacto.</p> <p>Pedir una cuota para el camino y ayuda para la comunidad.</p> <p>Todos los comités</p>

			menciona que los extranjeros en su mayoría son los que conforman las zonas de miseria (Precarios).	deben colaborar para actualizar las bases de datos de los residentes en la comunidad, para que cuando se quiera pedir ayuda tengan los datos de oficios, propiedad y demás aspectos de importancia.
	Vivienda	La mayoría tienen casa propia y no quieren que haya casas de alquiler, San Vicente.	<p>Los padres tienen casas pero no hay área para las casas de los hijos, San Vicente.</p> <p>Hay un mal funcionamiento con las viviendas de bien social, porque no alcanzan los recursos, la mitad del bono se lo lleva el ingeniero y la comunidad tiene que ayudar a terminar la casa, San Vicente.</p> <p>La gente al no tener acceso a los bonos, opta por hacer casas sin permisos, San Vicente.</p> <p>Hay viviendas que se usan solo como dormitorio, San Vicente.</p>	<p>Ver como se puede acceder mejor a los bonos.</p> <p>Hacer un Plan Regulador para controlar la construcción de viviendas.</p>
	Educación	<p>Hay escuela en el centro de la comunidad, San Vicente.</p> <p>Hay una aula de kínder que no existía hace unos años, San</p>	<p>El transporte de estudiantes es de un alto costo, San Vicente.</p> <p>Falta el aporte de conocimientos a la comunidad, San Vicente.</p>	Mejorar el camino para que disminuya el costo del transporte, San Vicente.

		<p>Vicente.</p> <p>Los niños van obteniendo conciencia ambiental a través del Programa de Bandera Azul Ecológica, San Vicente.</p> <p>Los niños constituyen un elemento fundamental para hacer realidad muchos de los aspectos positivos en materia ambiental con que cuenta la comunidad, San Vicente.</p> <p>Las familias le han dado mucha importancia a la educación de los miembros, San Vicente.</p> <p>Hay un alto nivel educativo y profesional, San Vicente.</p> <p>Todas las familias tienen mínimo un miembro que es profesional, San Vicente.</p> <p>El bus del colegio va lleno, lo que indica que la cantidad de profesionales va en incremento, San Vicente.</p>	<p>Hay un talento desperdiciado de profesionales en la comunidad, San Vicente.</p>	<p>Buscar subvención para los costos de los buses escolares, San Vicente.</p> <p>Hacer un convivio con todos los profesionales para ver cuántos profesionales hay, San Vicente.</p> <p>Hacer un Plan para San Vicente, de manera tal que se visualice en 20 años, con ayuda de los profesionales de la comunidad.</p>
	Recreación y deporte	Hay un comité de deportes, San Vicente.	Falta impulsar otro tipo de actividades recreativas, tales como folklor, banda o cosas así, San	Implementar actividades donde tengan participación

		<p>Se hacen campeonatos de futbol y voleibol, San Vicente.</p> <p>Este comité está activo en cuanto al deporte de futbol, San Vicente.</p> <p>Hay personas con habilidades artísticas, San Vicente.</p>	<p>Vicente.</p>	<p>los niños, jóvenes, padres y adultos mayores, San Vicente.</p> <p>Involucren a padres e hijos en actividades deportivas, San Vicente.</p> <p>Hacer juegos tradicionales en los turnos y premiar, para motivar a la gente, San Vicente.</p> <p>Hacer la semana del deporte liderado por el comité de deportes, San Vicente.</p>
	Seguridad ciudadana	<p>Hay comité de seguridad comunitaria que se está volviendo a activar, San Vicente.</p> <p>Hay una red de comunicación de seguridad, San Vicente.</p> <p>La comunidad está bastante segura y favorece que solo haya una salida igual que en San José de la Montaña, San Vicente.</p>	<p>Se robaron el cable de la plaza hace poco, San Vicente.</p> <p>Falta malicia de la gente, San Vicente.</p> <p>No hay policía ni patrullas, San Vicente.</p> <p>Hay desconocimiento de en donde queda san Vicente y por eso no hay una rápida respuesta de los demás puestos de seguridad.</p>	<p>Definir y consolidar un proyecto de seguridad ciudadana en el Porvenir</p> <p>Fortalecer el comité de seguridad comunitaria, San Vicente.</p> <p>Fortalecer los sistemas de seguridad policial, San Vicente.</p> <p>Colocar una cámara de</p>

			<p>Para los turnos la asociación paga dos guardas de seguridad privada, esto como requisito, San Vicente.</p> <p>Carencia de comunicación entre vecinos, San Vicente.</p>	<p>vigilancia en el cruce de la salida, para q haya monitoreo constante y se vigile desde Ciudad Quesada, San Vicente.</p> <p>Hacer una guía telefónica local, para saber a quién acudir o llamar ante cualquier eventualidad, San Vicente.</p>
Económica	Capacitación	<p>Se han recibido capacitaciones de ética para el turismo, manipulación de alimentos, idiomas, contabilidad y agricultura orgánica, San Vicente.</p> <p>Algunas de estas capacitaciones han sido impartidas por consultores contratados por la Zona Económica Especial, San Vicente.</p> <p>Existen muchas instituciones gubernamentales y no gubernamentales orientadas a la capacitación.</p>	<p>Las capacitaciones no se están aplicando, San Vicente.</p> <p>Las personas no tienen disposición para capacitarse.</p> <p>No hay solidez del Ministerio de Educación en cuanto a las directrices que el mismo plantea, estas pueden cambiar con regularidad.</p> <p>El sistema de educación costarricense es una copia, no es original de Costa Rica.</p> <p>La educación se ve para minimizar la carga en la casa, no se realiza con convicción.</p>	<p>Se deben impartir capacitaciones según lo que las personas necesitan.</p> <p>Estimular la actividad, ejemplo si es de agricultura que sea algo a fin.</p> <p>Fortalecer la educación en vinculación con los sindicatos.</p> <p>Hacer una reforma de educación.</p> <p>Realizar una convección colectiva</p>

		<p>Las instituciones buscan a las organizaciones para dar capacitaciones.</p> <p>Hay dos enfoques de becas para estudio y capacitación el de inversión y el de la regalía.</p> <p>En Cedral y Dulce nombre señalan que nunca han recibido capacitaciones.</p> <p>En Corazón de Jesús se considera importante capacitar a los vecinos en la localidad, sobre todo en agricultura y organización comunal.</p>	<p>No se les obliga a rendir a los estudiantes de primaria y secundaria por las becas.</p> <p>El Sistema de planificación no es autónomo y por tanto el gobierno influye de forma negativa.</p> <p>En Cedral y Dulce Nombre carecen de capacitaciones en la parte de idiomas, pymes, agropecuario, entre otras.</p> <p>En Corazón Jesús no han recibido capacitaciones de ningún tipo. Además Corazón de Jesús se cataloga como comunidad dormitorio, ya que no hay fuentes de empleo.</p>	<p>para mejorar la educación.</p> <p>Se solicita de motivación para la población de Cedral y Dulce nombre para que los vecinos se animen y participen de las actividades y capacitaciones.</p> <p>Se requiere capacitar en Cedral y Dulce nombre en áreas como: Ingles, computación, pymes, artesanías, técnicas agropecuarias y emprendedurismo.</p> <p>Crear en la municipalidad una oficina o instancia que facilite a los pobladores la búsqueda de empleos.</p> <p>Es necesario impartir capacitaciones de organización comunitaria y agricultura en Cedral y</p>
--	--	---	--	--

				Dulce Nombre.
	Agricultura	<p>Se cultiva arracache, hortalizas, verduras, tubérculos, chiles, entre otros, San Vicente.</p> <p>San Carlos es privilegiado en cuanto a tierra y clima.</p> <p>El cantón cuenta con fuentes de recurso hídrico.</p> <p>San Carlos es un paraíso para la agricultura.</p> <p>Existen excelentes actos ganaderos y se exporta ganado a diferentes países.</p> <p>El cantón cuenta con ubicación estratégica en el planeta y se cuenta con dos océanos.</p> <p>Se producen grandes cantidades de leche.</p> <p>Hay progreso en materia de agricultura y ganadería.</p> <p>Existe asociación con la Dos Pinos.</p> <p>La inmigración que aporta mano de obra al cantón en</p>	<p>Faltan cursos sobre nuevos productos, San Vicente.</p> <p>Se siembra lo q se pega, San Vicente.</p> <p>Se ha perdido la actividad de la agricultura, la gente se está dedicando a otras cosas, San Vicente.</p> <p>La comercialización es un problema, no saben cómo vender los productos que se cultivan, San Vicente.</p> <p>Falta organización para llevar procesos de comercialización a cabo, San Vicente.</p> <p>Hay inconstancia en la siembra de productos, San Vicente.</p> <p>Falta planificación.</p> <p>No hay asesoría por parte de las instituciones como el MAG, tampoco se ha pedido la ayuda.</p> <p>Cuesta conseguir mano de obra, gente que trabaje en la agricultura, San Vicente.</p>	<p>Capacitar para implementar el cultivo de productos innovadores.</p> <p>Apoyar al agricultor nacional.</p> <p>Cambiar políticas hacia la agricultura.</p> <p>Hacer una organización donde se puedan vender los productos.</p> <p>Se deben implementar mecanismos de comercialización mediante el cual se quiten los intermediarios.</p> <p>Establecer políticas de exportación de productos.</p> <p>Hacer centros de acopio el cual ya es un proyecto de MSC-IDA. (HABLAR CON EVELARDO:</p>

		<p>agricultura es de suma importancia.</p> <p>Hay posibilidad de diversificar en materia de agricultura e incorporar productos innovadores.</p> <p>En Cedral existen lecherías, se produce caña y pasto.</p> <p>La localidad de Corazón de Jesús desea incorporar proyectos en la parte agrícola.</p> <p>El sector lácteo es el único q está bien porque no depende del estado.</p>	<p>A nivel nacional el gobierno no incentiva la actividad, todo lo traen de afuera hay un desestimulo total, San Vicente.</p> <p>Los agricultores se mueren y no hay quien las reemplace, San Vicente.</p> <p>No hay mercados establecidos ni mercados internos para llevar el producto, San Vicente.</p> <p>La comercialización es deficiente.</p> <p>Los viveros no tienen estabilidad de mercado.</p> <p>Existen problemas de producción, comercialización, semillas, tecnologías y carencia de controles biológicos.</p> <p>Se utilizan un mecanismo tradicional de producción deficiente.</p> <p>MAG no tiene insumos para visitar a los agricultores y estos no confían en lo que la organización dice.</p> <p>Existe mucha burocracia para</p>	<p>REGIDOR)</p> <p>Hacer feria del agricultor pero con productores propios de la zona.</p> <p>Producción mediante hidroponía e invernaderos.</p> <p>Asesorar para modificar los mecanismos de producción.</p> <p>Apertura en el acceso para la adquisición de mejores semillas.</p> <p>Corazón de Jesús desea contar con motivación y capacitación en el aspecto agrícola.</p>
--	--	---	---	--

			<p>realizar los procesos.</p> <p>Se menciona en Corazón de Jesús que la parte agrícola se ha dejado de lado.</p> <p>En Corazón de Jesús los terrenos no tienen un uso del suelo definido y se han loteado.</p>	
	Industria	<p>La industria tiene más apoyo del gobierno.</p> <p>El sector industrial en San Vicente, es la lechería. Hay aproximadamente 20 lecherías.</p> <p>Muchas familias tienen su propia industria, San Vicente.</p> <p>Generan empleo a la comunidad.</p> <p>Existe un avance en los últimos años de tratamiento de desechos en el sector industrial.</p> <p>El valor agregado de las industrias satisface las necesidades del cantón y del país.</p> <p>El sector industrial constituye</p>	<p>Algunas de las lecherías están contaminando los ríos.</p> <p>No hay claridad sobre cual practica es buena y cual no.</p> <p>La Dos Pinos no tiene control de esta problemática, desconoce quién produce de forma armoniosa con el ambiente.</p> <p>San Carlos no satisface las necesidades en cuanto a madera.</p> <p>La madera se exporta y lo q se consume se importa.</p> <p>Hay carencia de industrias en diferentes ramas.</p> <p>No existe una debida planificación urbana para q se respeten las zonas industriales.</p> <p>En Cedral y Dulce Nombre no hay</p>	<p>Implantar medidas dentro de las cuales se utilice energía más limpia.</p> <p>Establecer agroindustria.</p> <p>Poner una industria para recolectar basura.</p> <p>La municipalidad tiene q respaldar los proyectos de industrias q están en santa fe porque es una ventaja económica para el cantón.</p> <p>Los vecinos de Corazón de Jesús proponen una planta procesadora de queso, por lo que se requiere</p>

		<p>una oferta de trabajo importante para San Carlos.</p> <p>COOPELESCA es una empresa consolidada en el distrito.</p> <p>Hay una pequeña industria de maderera.</p> <p>Hay pequeños talleres de metal mecánica.</p> <p>Hay producción hidroeléctrica, mediante pequeñas plantas privadas como la Matamoros, entre otras.</p> <p>Existen las potencialidades necesarias para impulsar una planta procesadora de queso en Corazón de Jesús.</p>	<p>ningún tipo de industrias.</p> <p>No existe una organización local en el campo industrial o productivo en Corazón de Jesús.</p>	<p>un estudio de pre factibilidad.</p>
	Turismo	<p>Hay atractivos turísticos, San Vicente.</p> <p>San Vicente se encuentra ubicado cerca de un Parque Nacional.</p> <p>Alrededor hay atractivos naturales como las Cataratas, San Vicente.</p>	<p>Falta de infraestructura, respecto a camino Y agua, San Vicente.</p> <p>Sin acueducto no hay aprobación del ICT, San Vicente.</p> <p>Hay limitantes tecnológicas, San Vicente.</p> <p>No se mercadea el lugar, San Vicente.</p>	<p>Hacer los proyectos de infraestructura y capacitación para que se generen empresas y empleo.</p> <p>Implementar estrategias de mercadeo.</p> <p>Promover a las familias</p>

		<p>Entre algunos de las actividades a realizar en la zona se encuentra: Un lugar donde se vende truchas, cabina, atractivos culturales como la música y gastronómicos, San Vicente.</p> <p>El clima es agradable para los visitantes, San Vicente.</p> <p>La comunidad tiene página web, San Vicente.</p> <p>Existe una Cooperativa que trabaja en función del turismo, San Vicente.</p> <p>La agricultura y ganadería forma parte del atractivo turístico, San Vicente.</p> <p>Hay muy buena imagen del lugar en plusvalía y seguridad, San Vicente.</p> <p>La Cooperativa se constituyo con fiscalización del INCAE y consultores del BIP, San Vicente.</p> <p>Tiene muchas potencialidades en la parte turística, tales como:</p>	<p>Las cabinas no tienen agua potable, San Vicente.</p> <p>El proyecto de turismo no está completo, falta q se dé de manera integral, San Vicente.</p> <p>No están las bases mínimas para atender a los turistas, San Vicente.</p> <p>Los recursos para la publicidad son limitados, San Vicente.</p> <p>La página Web de la comunidad no explota las atracciones turísticas que hay en la zona, San Vicente.</p> <p>No se aprovechan los recursos en materia turística.</p> <p>Falta infraestructura hotelera.</p> <p>Falta preparación en idiomas.</p>	<p>hacia el emprendedurismo, para el beneficio local.</p> <p>Hacer un Plan Regulador Local exclusivo para san Vicente.</p> <p>Alinearse con el ICT para que se haga publicidad de los tours de un día.</p> <p>Implementar proyectos de turismo sostenible, rural y alternativo.</p> <p>Hacer actividades para mostrar la cultura, rotular las calles y avenidas.</p> <p>Hacer lo de infraestructura y hacer parques.</p> <p>Hacer un centro de atención donde les brinde información y los artículos tradicionales a los turistas.</p>
--	--	--	--	--

		clima y vegetación. Hay mucha materia primaria.		Crear una plaza folklórica de San Carlos para turismo manejada por los pequeños empresarios.
	Comercialización	Se comercializa leche, arracache y algunos otros productos agrícolas, San Vicente.	<p>No hay figura jurídica para que comercialice, fiscalice y planifique la producción de la comunidad, San Vicente.</p> <p>Se desconocen mecanismos de comercialización, San Vicente.</p> <p>No se sabe que se puede comercializar, San Vicente.</p> <p>Se reducen la diversidad de los productos, San Vicente.</p> <p>No se comercializa el turismo, San Vicente.</p>	Crear alianzas con mercados alternos para llevar los productos.
	Micro, Pequeña y Mediana Empresa	<p>Todas las empresas que se encuentran en la comunidad son micro, San Vicente.</p> <p>Hay comercio en la comunidad de San Vicente.</p> <p>Las empresas de la zona son familiares, San Vicente.</p>	<p>Falta de incentivo para crear y mantener las microempresas, San Vicente.</p> <p>Las cargas sociales son muy duras, por tanto es mejor meter a familiares, San Vicente.</p> <p>Falta de credibilidad de las</p>	<p>Buscar la innovación tecnológica.</p> <p>Programas de capacitación.</p> <p>Hacer ferias de innovación, de los emprendedores donde</p>

		<p>Las microempresas fortalecen el núcleo familiar, San Vicente.</p> <p>Las personas no piden que se les regale los insumos para con este tipo de empresas, sino que se les facilite para poder desarrollar las mismas, San Vicente.</p> <p>Hay buenos artesanos.</p> <p>Hay empresas de costura, confección de ropa, cooperativas como COOPEAMBIENTE de San Juan de Ciudad Quesada, hay de trabajo en cuadros, industria de cuero, comidas hay microempresas de frituras y tortillas</p> <p>En Cedral existen pequeñas industrias de artesanos.</p>	<p>mismas familias sobre el éxito del proyecto, San Vicente.</p> <p>La falta de recursos hace q las familias no se animen a seguir con los proyectos, San Vicente.</p> <p>No hay financiamiento crediticio para estas microempresas, San Vicente.</p> <p>Hay mucha burocracia.</p> <p>Se debe pagar se venda o no el servicio o producto.</p> <p>Hay poca accesibilidad para préstamos y falta información para que las personas accedan a los mismos.</p> <p>El mercado de artesanías perdió la idea original y termino en una empresa. El lote es municipal y no pagan alquiler.</p> <p>Los vecinos de Cedral y Dulce Nombre mencionan la falta de información, capacitación, organización y acceso a recursos financieros.</p>	<p>haya personas dispuestas a financiar.</p> <p>En Lourdes hay un espacio para hacer la feria, el lote es de la comunidad.</p> <p>Crear una oficina de fomento a la PYMES en la Municipalidad.</p> <p>Creación del Parque Industrial.(Zona Económica Especial)</p>
Infraestructura	Sistema de aguas	Hay nacientes en la parte alta de San Vicente.	El acueducto solo abastece la parte baja de la comunidad, San	Hacer un nuevo acueducto que

		<p>Hay estudios previos del proyecto para la construcción del nuevo acueducto, San Vicente.</p> <p>CENADA hizo el diseño del acueducto, San Vicente.</p> <p>La comunidad tiene un grupo organizado donde se trabaja de forma profesional, San Vicente.</p> <p>Interesados en resolver problemáticas a fin, San Vicente.</p> <p>Hay un acueducto que es administrado por la Asociación de Desarrollo Integral, que se utiliza para riego, San Vicente.</p> <p>La ASADA esta en pro de comprar la propiedad en donde está la naciente, San Vicente.</p> <p>Cabe rescatar el aspecto positivo en cuanto a las comunidades de calle amor, Santa Fe y San Gerardo, ya que estas cuentan con agua propia.</p>	<p>Vicente.</p> <p>No toda la comunidad tiene del agua del acueducto, por el nivel, San Vicente.</p> <p>La gente toma agua de otras fuentes, no de la del acueducto, San Vicente.</p> <p>El diseño del acueducto hecho por CENADA, no fue aprobado por el AYA, San Vicente.</p> <p>El agua que toman estos vecinos viene de una naciente pero en el recorrido se contamina, San Vicente.</p> <p>No hay capacidad para que el acueducto abastezca a todos los vecinos, San Vicente.</p> <p>Las fuentes de agua están en propiedad privada, San Vicente.</p> <p>Los vecinos de Ciudad Quesada expresan negligencia en cuanto a la administración del acueducto, ya que expresan que la municipalidad es responsable del manejo del mismo, sin embargo este es un proceso delicado que requiere de</p>	<p>abastezca a todos, San Vicente.</p> <p>Solicitar estudios técnicos al A y A y ministerio de salud para conocer el grado de contaminación del acueducto.</p> <p>Solicitar ayuda a los laboratorios de la UCR para que técnicos puedan realizar estudios del agua que toman los habitantes de San Carlos.</p> <p>Presentar al concejo municipal una queja sustentada con estudios técnicos para que se declare emergencia el estado del acueducto de Quesada.</p> <p>En Cedral se solicita la ampliación de la red de distribución del agua.</p> <p>Construir una nueva oficina para la ASADA</p>
--	--	---	---	--

		<p>Cedral tiene buen servicio de agua, además abastece hasta Cedral y dulce nombre</p> <p>En Corazón de Jesús no tienen problemas con sistemas de agua.</p> <p>En Corazón de Jesús se cuenta con el terreno para la construcción de una nueva oficina para la ASADA.</p>	<p>especialistas y el municipio no los tiene.</p> <p>Se expresa que el acueducto de quesada contiene exceso de cloro, lo cual es nocivo para la salud.</p> <p>Hay molestias por parte de los vecinos, ya que estos reclaman de que no hay avisos previos cuando se va a suspender el servicio de agua, sobre todo en calle amor.</p> <p>Debido a que Cedral se esta urbanizando, es necesario planear a corto y mediano plazo la ampliación de las cañerías para poder abastecer a los futuros vecinos.</p> <p>Corazón de Jesús carece de espacio en la actual oficina de ASADA.</p>	<p>en Corazón de Jesús.</p>
	Sistema de alcantarillado	<p>Hay donde poner las alcantarillas, San Vicente.</p> <p>El pasado Consejo de Distrito dio algunas alcantarillas, San Vicente.</p> <p>El camino si está bien alcantarillado, San Vicente.</p>	<p>En el centro de la comunidad, los desagües, caños o riachuelos no tienen alcantarillas, San Vicente.</p> <p>Del cruce 200m hacia el sur hay un paso donde se quebraron las alcantarillas. Por tanto hay un hundimiento en la carretera, este paso es de dos alcantarillas grandes y queda justo frente a la</p>	<p>Alcantarillar las calles de la comunidad, ruta 954, San Vicente.</p> <p>Meter cantarillas de 66 en todos los pasos, San Vicente.</p> <p>Hacer un tipo de vado para que se meta por</p>

		<p>Hay alcantarillas para reforzar el camino, San Vicente.</p> <p>La calle del centro de la comunidad, ya cuenta con un análisis de la unidad técnica, San Vicente.</p> <p>Se hizo el presupuesto para la instalación de alcantarillas en la calle: 2- 10-007, San Vicente.</p> <p>Se había hecho una proyección para colocar alcantarillas de 66 pulgadas, San Vicente.</p> <p>En Cedral y dulce nombre algunas partes cuentan con alcantarillado.</p> <p>En Corazón de Jesús se realizó un estudio de alcantarillado en las rutas número 133 y 132.</p>	<p>casa de Fernando Benavides, San Vicente.</p> <p>Los pasos q necesitan alcantarillas son: sobre la quebrada mercedes arriba y centro, (2 10 007) y al lado arriba de la casa de Faustino Benavides. En este lugar habían cambiado las alcantarillas de 30 a 42 y no dieron abasto, San Vicente.</p> <p>En Dulce Nombre y Cedral hacen falta alcantarillas.</p> <p>Aun se carece de alcantarillado en las rutas número 132 y 133.</p>	<p>encima, esto por si llueve más de la capacidad y no se lave el lastre. (2-10-007) San Vicente.</p> <p>Se necesita de alcantarillado en los siguientes lugares:</p> <p>Cementado y alcantarillado en Dulce Nombre calle hacia San Ramón x donde pasa el bus 2-10-013.</p> <p>Alcantarillado en Copacabana, hacia el norte de dulce nombre, calle San Lucas noroeste.</p> <p>Alcantarillado por el cruce de Cedral a loma verde.</p> <p>De la iglesia católica de Cedral hacia la plaza nueva no hay cordón y caño, tampoco alcantarillado.</p>
--	--	---	--	--

				Construir alcantarillado de la ruta 133 y 132.
	Energía	<p>Hay 100% electrificación en todo el pueblo, San Vicente.</p> <p>Se produce biogás a pequeña escala, San Vicente.</p> <p>La comunidad tiene la capacidad para generar diferentes tipos de energías, San Vicente.</p> <p>Cedral y dulce nombre tienen energía y existe una planta.</p> <p>Corazón de Jesús cuenta con energía eléctrica en toda la zona.</p>	<p>Se menciona que en la plaza de corazón de Jesús no existe iluminación por falta de escritura.</p>	<p>Generar electricidad con biogás, o eólica, hidroeléctrica y a pequeña escala, San Vicente.</p> <p>Se solicita investigación por parte del comité de deportes para solucionar el problema existente con la escritura del terreno, esto en la localidad de Corazón de Jesús.</p>
	Comunicaciones	<p>El internet (red 3g del celular) entra en la comunidad relativamente bien, San Vicente.</p> <p>Excelente en comunicaciones en Cedral y dulce nombre.</p>	<p>Solo en el centro hay internet, San Vicente.</p> <p>De porvenir a San Vicente no hay línea óptima para internet de banda ancha, por tanto pusieron extensores de bucle y solo se ponen dos puntos de acceso, es por eso que no hay en toda la zona, San Vicente.</p> <p>Acceso limitado a los puntos de internet, San Vicente.</p>	<p>Colocar fibra óptica y poner un IMAP, aprovechándose de la situación presentada después del retiro de las líneas TDMA, San Vicente.</p>

			<p>Hay problemas de comunicación en la parte alta, ya que no hay telefonía fija.</p> <p>Ante el retiro de los celulares TDMA, se presento una denuncia ante la contraloría de servicios porque impidió la comunicación de algunos vecinos, San Vicente.</p> <p>En Dulce Nombre el alcance de internet y cable es limitado, ya que este llega solamente a las partes más céntricas.</p>	
	Infraestructura Básica	<p>Hay acceso durante todo el año al pueblo, San Vicente.</p> <p>El camino está bien alcantarillado, San Vicente.</p> <p>Hay 1600 metros de concreto, en todas las pendientes, San Vicente.</p> <p>La comunidad se organiza para la mejora del camino y muchos de esos 1600 metros es gracias al esfuerzo del pueblo, San Vicente.</p>	<p>Los caminos están muy angostos, San Vicente.</p> <p>Falta ampliar el camino de San Vicente.</p> <p>Hay problemas con los camiones de la Dos Pinos por el ancho del camino, San Vicente.</p> <p>Se le tiene q dar mantenimiento al camino dos veces al año, San Vicente.</p> <p>Faltan recursos económicos para asfaltar el camino, San Vicente.</p> <p>Los taludes no son muy bien definidos, San Vicente.</p>	<p>Proyecto de ampliación urbanística de Ciudad Quesada.</p> <p>Cementar del mirador hacia el porvenir aproximadamente dos kilómetros, hasta donde Johnny Rojas, es decir del primer cementado hasta el mirador, para evitar que el barro, lastre y todo llegue a la toma de agua de Ciudad Quesada. (Este es un proyecto de urgencia cantonal)</p>

			<p>El agua se va a las nacientes Lolito Rodríguez, la cual es la principal naciente de Ciudad Quesada, lo que provoca contaminación, San Vicente.</p> <p>No hay puente sobre el rio Peje, el camino no está habilitado, no tiene lastre y en este momento es un trillo, San Vicente.</p> <p>Colapso Vial en la cabecera del distrito.</p>	<p>Dar mantenimiento al camino 007 y cementar algunos tramos con mayor pendiente.</p> <p>Hacer el puente sobre el rio Peje que comunique San José de la Montaña con San Vicente, es una ruta alterna.</p> <p>Reparar el camino 954, 400 metros, de la escuela de San Vicente a salir a la 007, esto es importante porque ahí hay viviendas.</p> <p>Reubicar vías y crear rutas alternas</p> <p>Hacer una circunvalación en Ciudad Quesada centro</p> <p>Construir la carretera Buena Vista-Zapote-Abundancia.</p>
--	--	--	---	---

				<p>Construir puente en la Urbanización la Colina y calle amor.(Falta el puente sobre el rio platanar)</p> <p>Hacer un cementado desde Dulce Nombre hasta Santa Rosa de la Palmera. La misma ruta requiere de puentes.(proyecto en vía)</p> <p>Construir en el Porvenir un tanque de captación de agua y mejorar la tubería principal que lleva hacia el tanque de almacenamiento.</p> <p>En el porvenir reconstruir la red de distribución de agua.</p> <p>Construcción de aceras en ruta RN-141 entre liceo de Sucre hasta el campo ferial. Construcción de aceras en 1.5m de</p>
--	--	--	--	--

				<p>ancho y 15cm de espesor entre liceo y feria lechera. Construcción de 300m de aceras en 1.5m de ancho y 15cm de espesor entre liceo y salón comunal al mismo lado del liceo. Reconstrucción de 300m de aceras en 1,5m de ancho y 15cm de espesor entre salón comunal y peaje.</p>
	Infraestructura comunal	<p>En infraestructura comunal San Vicente cuenta con: un puesto de salud, una escuela, un salón, una iglesia, una cancha de futbol y un centro de acopio de residuos, San Vicente.</p> <p>Se cuenta con el terreno para hacer el cementerio, se espera la aprobación para la construcción de este, San Vicente.</p> <p>Hay donadas casetas para esperar el bus y se han hecho las gestiones ante el Consejo de Transporte para poder colocarlas en la comunidad, San Vicente.</p>	<p>Falta un aula en la escuela, San Vicente.</p> <p>El parque infantil y la cancha multiusos ha estado en abandono por más de 15 años, San Vicente.</p> <p>Es una zona muy lluviosa y se carece de una parada o caseta para esperar el bus, San Vicente.</p> <p>No hay cementerio, San Vicente.</p> <p>La cocina de la comunidad necesita una remodelación, San Vicente.</p> <p>En cuanto al equipamiento se</p>	<p>En Sucre se debe construir un Planche para ser usado como área multiuso para baloncesto y volibol.</p> <p>Hacer el cementerio, San Vicente.</p> <p>Remodelar la cocina comunal, San Vicente.</p> <p>Indagar que paso con los recursos que el Consejo Municipal había aprobado para San Vicente.</p> <p>Gestionar la oficina de</p>

		<p>El pasado Consejo Municipal había aprobado recursos para remodelar la cocina comunal, la reconstrucción del parque infantil y los vestidores de la cancha de futbol, San Vicente.</p>	<p>necesita adquirir computadoras, televisor, equipos de sonido, proyectores multimedia, archivos y demás equipo administrativo para la ASADA, Asociación de Desarrollo Integral y COOPESANVICENTE, San Vicente.</p> <p>No hay un centro de acopio propio, el que hay es privado, San Vicente.</p> <p>Pocas Universidades Públicas en el distrito y con poca capacidad.</p> <p>ADI están pasivas en el distrito.</p>	<p>la Asociación de Desarrollo Integral con el MISIC, la cual funciona para muchas cosas, entre ellas: la biblioteca infantil y centro de mujeres, San Vicente.</p> <p>Tchar el planche del parque infantil, San Vicente.</p> <p>Redefinir el área comunal, para pensar a futuro donde acomodar las cosas, San Vicente.</p> <p>Escuela de dulce nombre necesita muro pero hay que investigar lo de la escritura, además necesita dos aulas y la instalación eléctrica.</p> <p>Se desea la construcción de un salón multiusos en dulce nombre ya existe el terreno.</p>
--	--	--	--	--

				<p>La cancha de Cedral, ubicada de la iglesia 100m hacia el sur, se desea reparar y techar.</p> <p>Plaza de deportes la margarita se le desean realizar variedad de mejoras, por ejemplo: poner marcos, poner una malla, construir vestidores, ya existe el terreno pero se encuentra en abandono.</p> <p>En el Salón comunal de Cedral arriba se desea reparar el cielo raso, además se requiere reparación para levantar el techo, ventilación, y la reparación del tratamiento de aguas negras.</p> <p>Se requiere un Gimnasio para el colegio Francisco Amiguetti, además se solicita a la municipalidad arreglar</p>
--	--	--	--	---

				<p>la entrada del colegio de Cedral.</p> <p>El Salón comunal de Dulce Nombre requiere de la reparación de los servicios sanitarios, así como del piso.</p> <p>Se requieren aceras en barrio margarita de la plaza 150 m al este.</p> <p>Se desea la Construcción del EBAIS de Cedral, ya se tiene el terreno.</p> <p>Se requiere de la construcción de un CEN en Cedral, ya se tiene el terreno y el presupuesto.</p> <p>Realizar Diagnostico de los centros Infantiles, no hay centro infantil en corazón de Jesús.</p> <p>Hacer un parque recreativo en Corazón de Jesús.</p>
--	--	--	--	---

				<p>Ampliar el Salón Comunal de San Juan</p> <p>Construir zonas de recreo en Ciudad Quesada</p> <p>Hacer el muro del cementerio municipal.</p> <p>Realizar mejoras en el salón Barrio Lourdes</p> <p>Se requiere áreas infantiles en: Verde-Bethel en la entrada a mano derecha.</p> <p>Cementar, colocar tablero para baloncesto, juego de voleibol y cercado en el lote de 600m ubicado en urbanización Rancho Grande</p> <p>Construir un gimnasio en Dulce Nombre</p> <p>Mejorar el salón comunal de corazón de Jesús para convertirlo</p>
--	--	--	--	--

				<p>en un salón multiusos.</p> <p>Construir o remodelar el salón comunal del Porvenir.</p> <p>Construir un área de recreación comunal (Cancha de futbol 11 o futbol 5) y aéreas de juegos infantiles.</p>
Caminos y Puentes		<p>En San Vicente</p> <p>Hay acceso durante todo el año al pueblo</p> <p>El camino está bien alcantarillado y hay 1600m de concreto, todas las pendientes.</p> <p>La comunidad se organiza para la mejora del camino y muchos de esos 1600m es gracias al pueblo.</p>	<p>En San Vicente</p> <p>Los caminos están muy angostos, por lo que falta ampliar, esto acarrea problemas con los camiones de la Dos Pinos por el ancho del camino.</p> <p>Al camino se le tiene que dar mantenimiento 2 veces al año. Falta de recursos económicos para asfaltar la calle de San Vicente.</p> <p>Los taludes en San Vicente no son muy bien definidos.</p> <p>El agua se va a las nacientes Lolito Rodríguez, la cual es la principal naciente de Ciudad Quesada.</p>	<p>Cementar 2k de calles comunales en el cuadrante de Sucre.</p> <p>Cementado de caminos en el área comunal del campo ferial de Sucre, cementado de 1km en camino 2-10-235.</p> <p>Cementado de cuestas en camino 2-10-008, un kilómetro hacia San José de la Montaña. Completar cementado de cuestas, sector con media calzada construida en un tramo de 550m con</p>

			<p>No hay puente sobre el rio Peje, sin embargo el camino no está habilitado y no tiene lastre, es un trillo.</p> <p>Caminos en mal estado</p> <p>La carretera que se encuentra 200m a mano derecha Después del Puente de Villa Quesada (ruta nacional) se está derrumbando, al igual que la que se encuentra a 500m después, exactamente frente al salón comunal.</p> <p>Ausencia de Puentes</p> <p>Puentes en mal estado</p> <p>Existencia de puentes de hamaca.</p>	<p>un ancho de 3m y espesor de 15 cms.</p> <p>Concluir el proyecto de cementado de la ruta de acceso del Alto los Solís, en Porvenir.</p> <p>En San Vicente Cementar del mirador hacia El Porvenir aprox dos kilómetros, hasta donde Jhonny Rojas, del primer cementado hasta el mirador, lo que podría evitar que el barro, lastre y todo llegue a la toma de agua de Ciudad Quesada. Este es un proyecto de urgencia cantonal.</p> <p>Al camino 007 dar mantenimiento y cementar algunos tramos con mayor pendiente.</p> <p>Hacer el puente sobre el Rio Peje que</p>
--	--	--	--	---

				<p>comuniquen San José de la Montaña con San Vicente, es ruta alterna.</p> <p>Reparar de la 954 400m de la escuela de San Vicente a salir a la 007, este es importante, ahí hay viviendas</p> <p>Proyecto Dulce nombre, San Ramón y la marina (vía de proyecto)</p> <p>Hacer asfaltado del camino de Sucre a San José de la montaña, son 4km y ya tienen alcantarillado.</p> <p>Hacer camino de la entrada al mirador en San Juan.</p> <p>Construcción de 1 ½ km de aceras que conducen los niños a la escuela de San Juan(especifique la dirección)</p>
--	--	--	--	--

				<p>Hacer camino San Luis hasta la escuela la Tesalia.</p> <p>Hacer ruta alterna de quebrada azul</p> <p>Hacer la calle linares.</p> <p>Hacer recarpeteo de la calle del acueducto a Dulce Nombre.</p> <p>Hacer camino ronrón-abundancia y salir a Zapote.</p> <p>Asfaltar calle la cazuela, en San Pablo.</p> <p>Asfaltar Calle Bethel que comunica con Urbanización Rancho Grande en San Pablo.</p> <p>En San Pablo Asfaltar calle el Ganso que arranca de la esquina de la propiedad del Lic. Arguedas hasta Selva Grande (no se identifico)</p>
--	--	--	--	--

				<p>Mejorar carretera cercana al puente Villa Quesada (no se identifica)</p> <p>Cementar la cuesta del puente de Corazón de Jesús San Rafaelito</p> <p>Cementar la cuesta q esta por el cruce de la entrada de linda vista</p> <p>Cementar cuesta de ruta 133 y 132</p> <p>Calle 2 10 013 para cementar</p> <p>De la calle que va hacia San Juan de platanar esta en abandono es el mismo camino del puente anterior, talvez hacer algo con la niveladora</p> <p>Calle San Lucas q sale hacia San Luis de Florencia, está en muy mal estado, es una calle alterna, hay una</p>
--	--	--	--	---

				<p>parte en tierra y otra en lastre</p> <p>Ruta de la margarita hacia dulce nombre hacer bacheo y recarpeteo</p> <p>Puentes:</p> <p>Reconstruir el puente de los lotes del Porvenir arriba.</p> <p>Se requiere hacer nuevo el Puente hacia San Juan de Platanar, debido a que solo tiene las vigas buenas, ruta numero 2 10 028.</p> <p>Es necesario hacer nuevo el Puente calle a quebrada azul en Dulce Nombre.</p> <p>En la ruta numero 2 10 013 se requiere de un puente.</p> <p>En el Puente quebrada la pascua, hay un gran hueco, además esta</p>
--	--	--	--	---

				<p>desviado de la ruta principal.</p> <p>Se requiere de una alcantarilla de cuadro del centro de Dulce Nombre 300m noreste en la ruta numero 013.</p> <p>Mejorar el puente que pasa entre la colina y la calle frente de la nueva generación de COCIQUE. (no se identifica)</p> <p>Hacer el Puente de San Martín y San Gerardo.</p> <p>Hacer Nuevo y de dos vías el puente sobre Río Platanar, es ruta nacional.</p> <p>Hacer puente entre Corazón de Jesús y linda Vista, hay que mejorarlo porque es una ruta alterna y está hecho de madera.</p>
	Notas:			